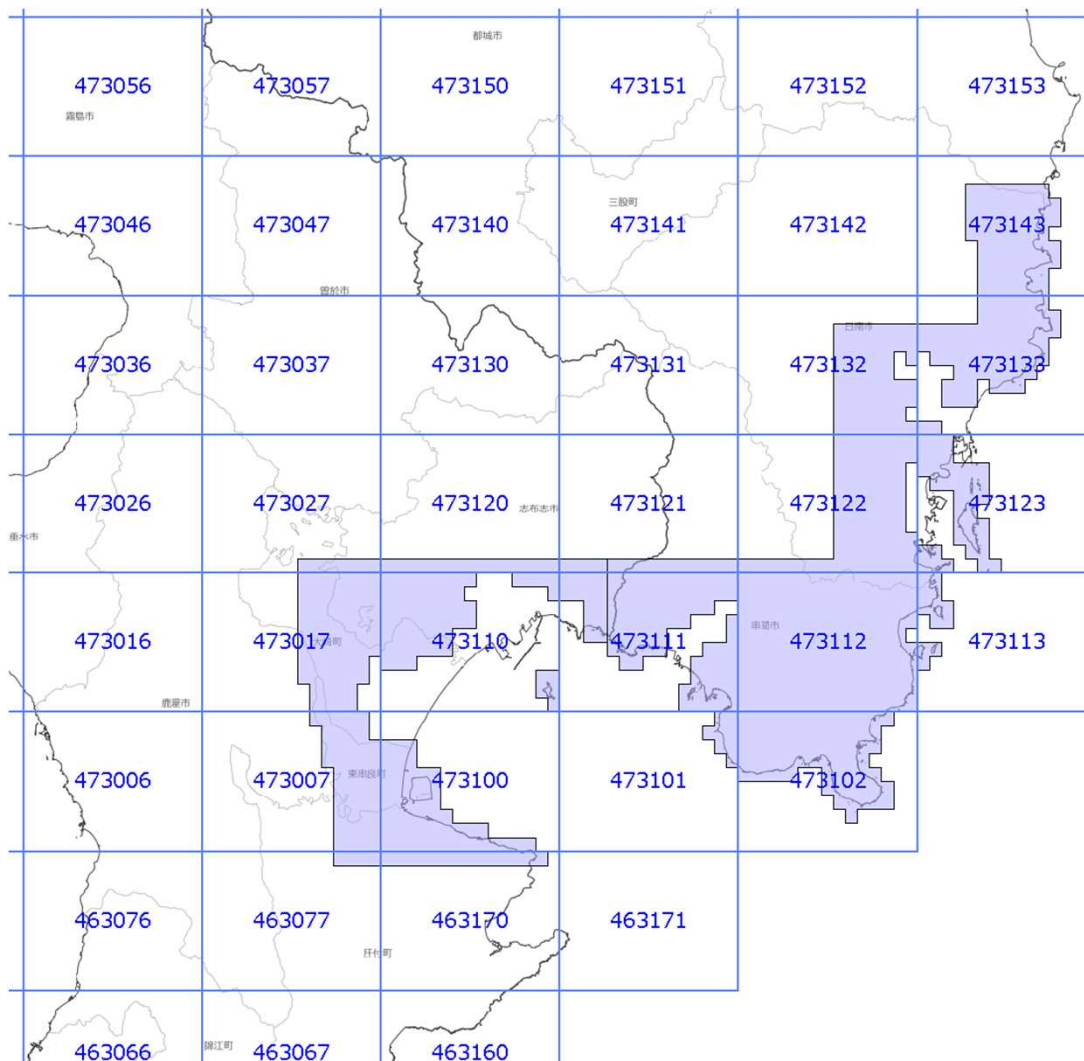




面的更新による概ねの更新範囲 (令和4年1月13日更新)

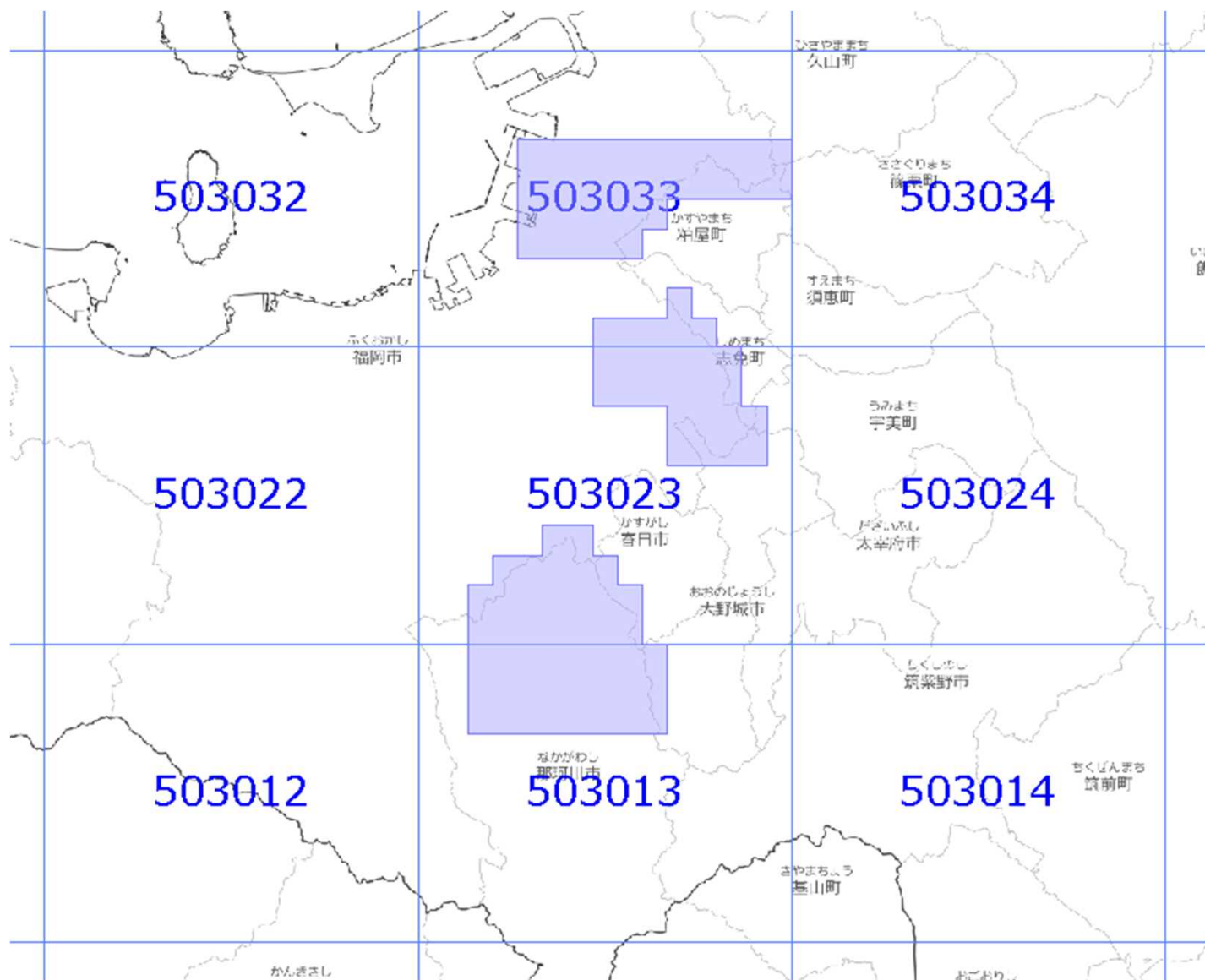
: 概ねの更新範囲
 : 2次メッシュ番号



使用した原典資料	原典資料の測量年月
数値写真 (日南地区) 数値写真 (宮崎地区) 数値写真 (志布志地区)	令和2年10月撮影 平成29年4～5月撮影 令和2年10～11月撮影

面的更新による概ねの更新範囲 (令和4年1月13日更新)

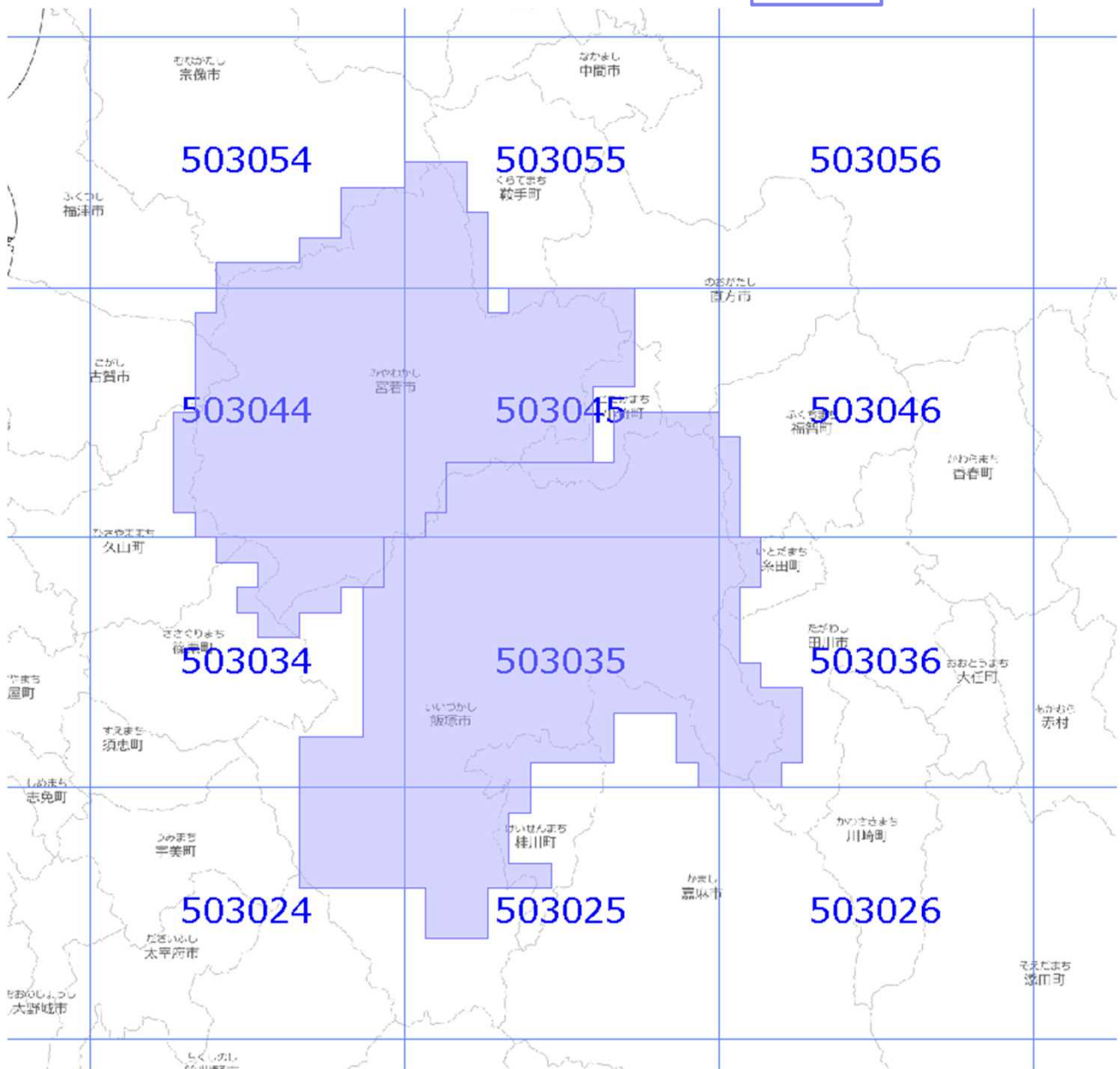
 : 概ねの更新範囲
 : 2次メッシュ番号



使用した原典資料	原典資料の測量年月
都市計画基図 (福岡市)	令和元年10月～令和2年3月
数値地形図 (那珂川市)	令和元年8月～令和2年2月

面的更新による概ねの更新範囲 (令和4年1月13日更新)

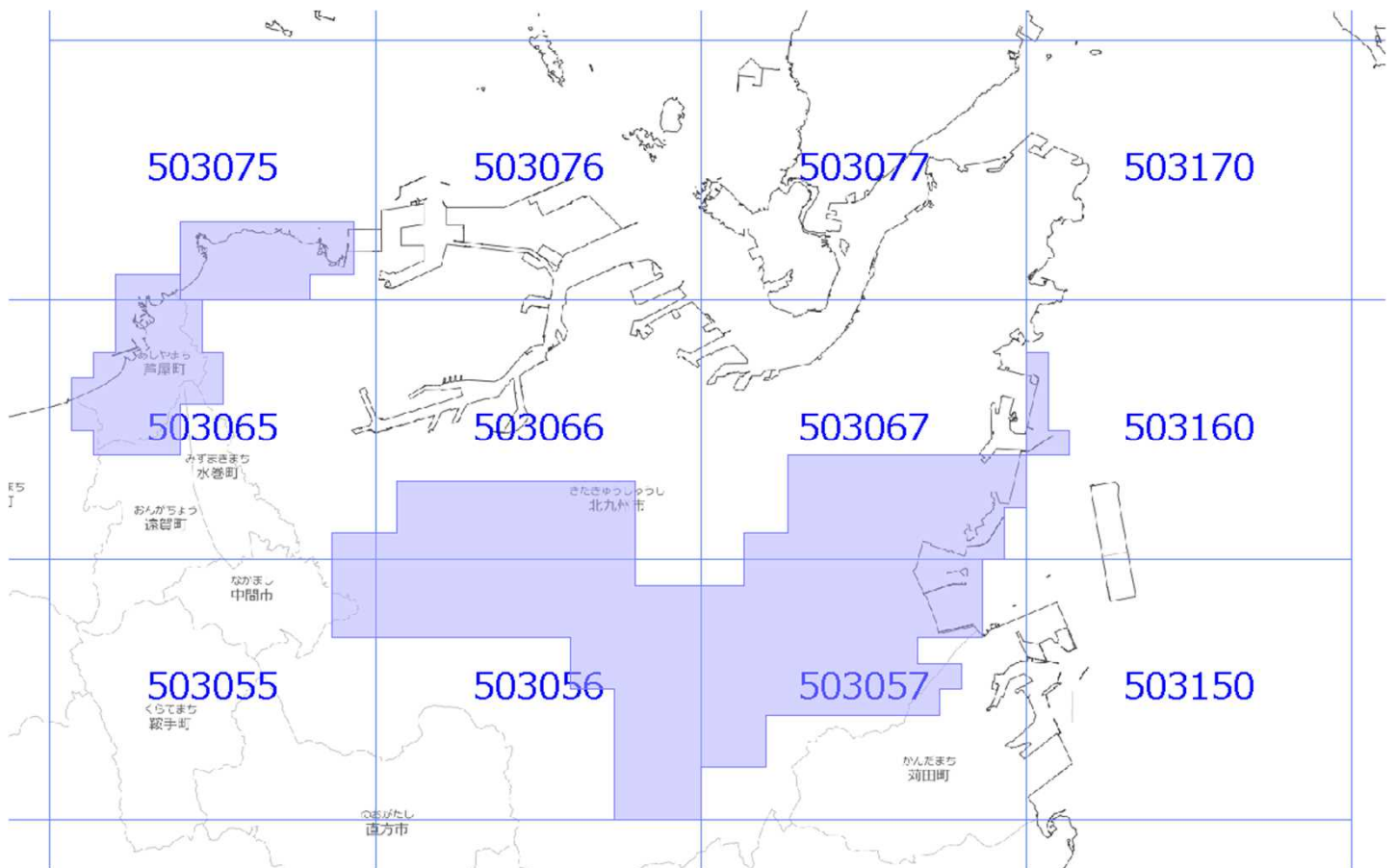
- : 概ねの更新範囲
- oooo : 2次メッシュ番号



使用した原典資料	原典資料の測量年月
数値地形図 (飯塚市)	令和元年9月～令和2年3月
都市計画基図 (宮若市)	令和元年6月～令和2年3月



面的更新による概ねの更新範囲 (令和4年1月13日更新)

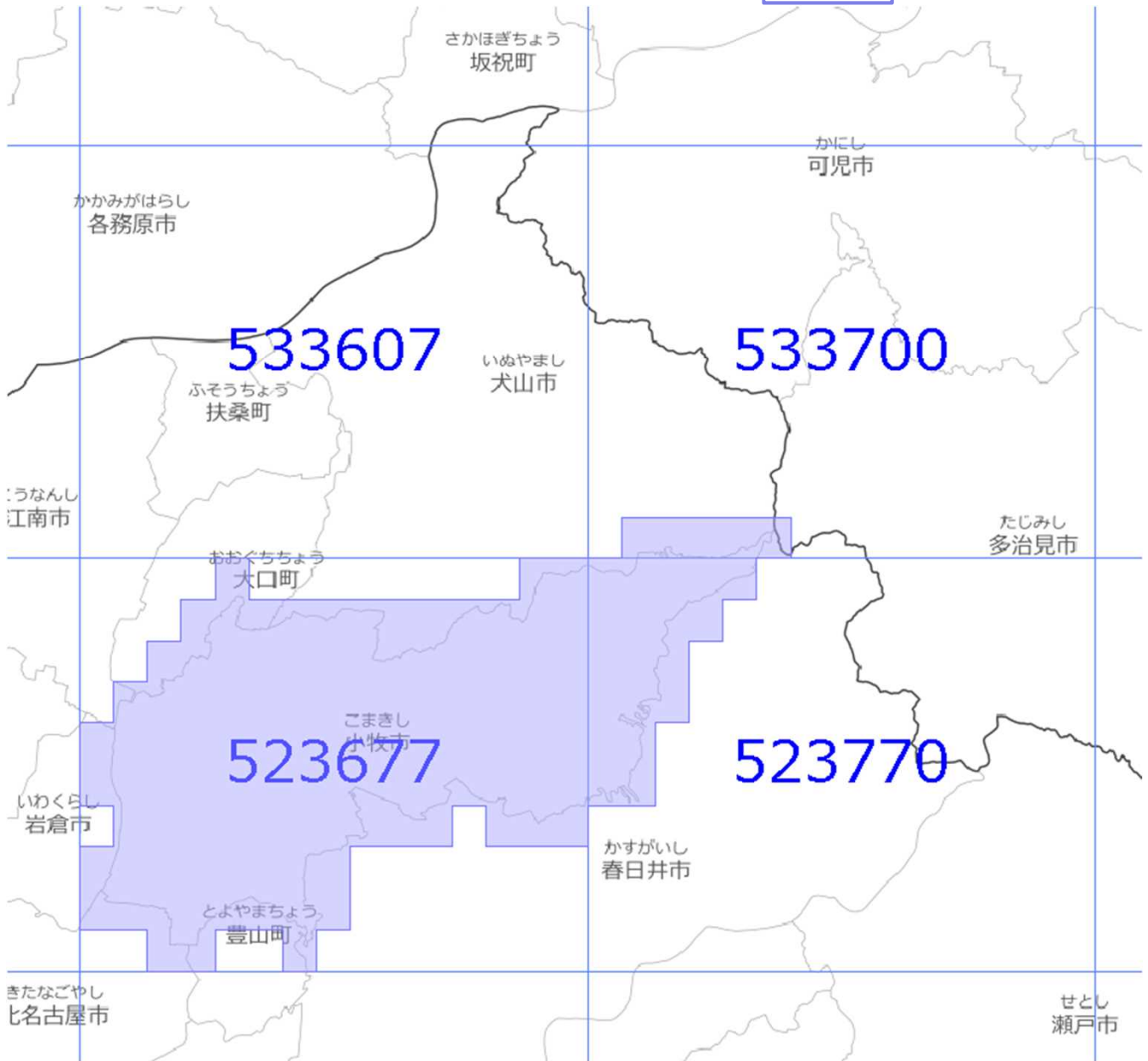
- : 概ねの更新範囲
- oooo : 2次メッシュ番号



使用した原典資料	原典資料の測量年月
都市計画基図 (北九州市)	平成29年11月～令和2年2月
都市計画基図 (芦屋町)	平成29年7月～平成30年3月

面的更新による概ねの更新範囲 (令和4年1月13日更新)

 : 概ねの更新範囲
 : 2次メッシュ番号



使用した原典資料


原典資料の測量年月

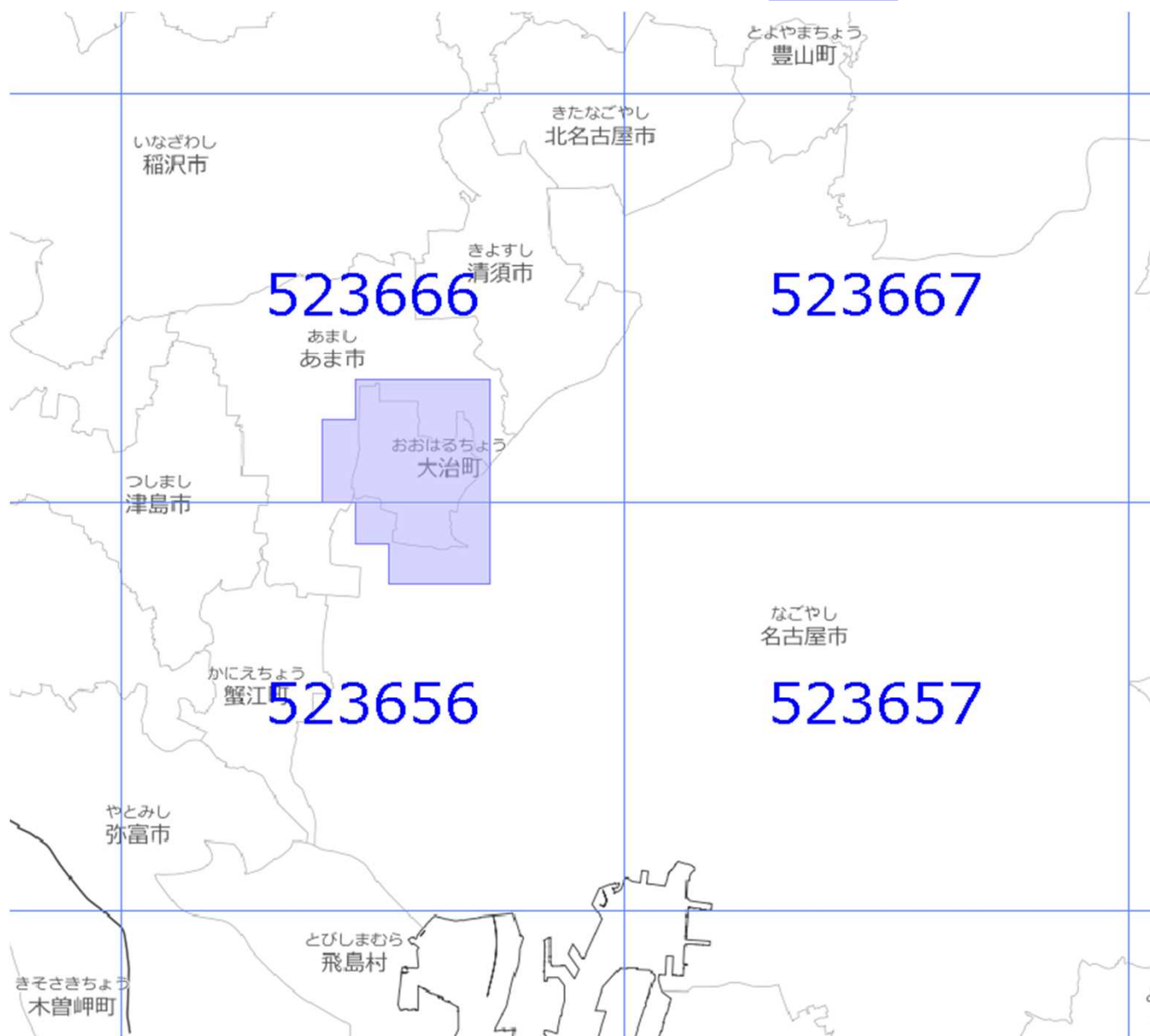
都市計画基図 (小牧市)

令和元年7月～令和2年3月

面的更新による概ねの更新範囲 (令和4年1月13日更新)

 : 概ねの更新範囲

 : 2次メッシュ番号





使用した原典資料

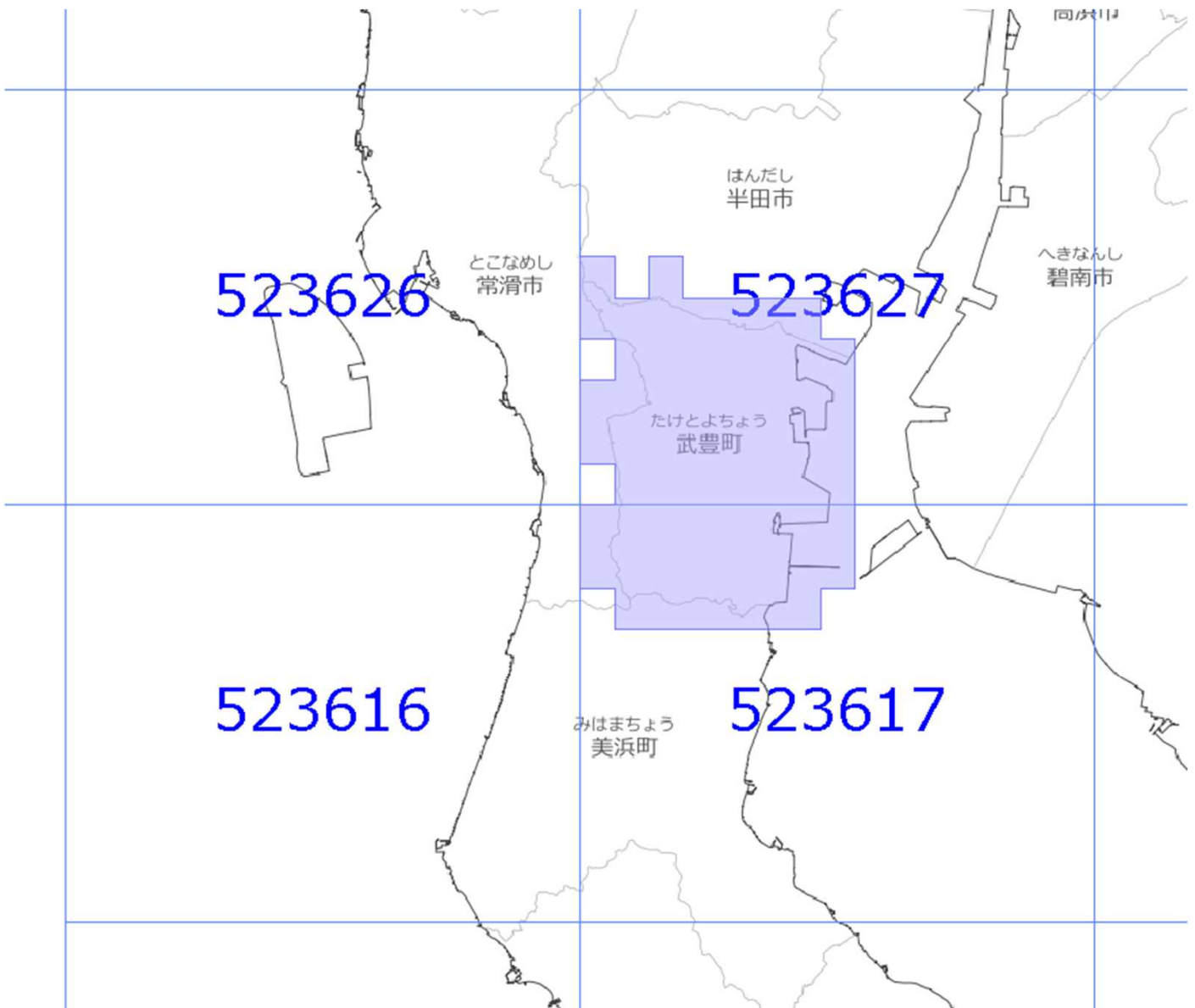
都市計画基図 (大治町)

原典資料の測量年月

令和元年9月～令和2年3月



面的更新による概ねの更新範囲 (令和4年1月13日更新)

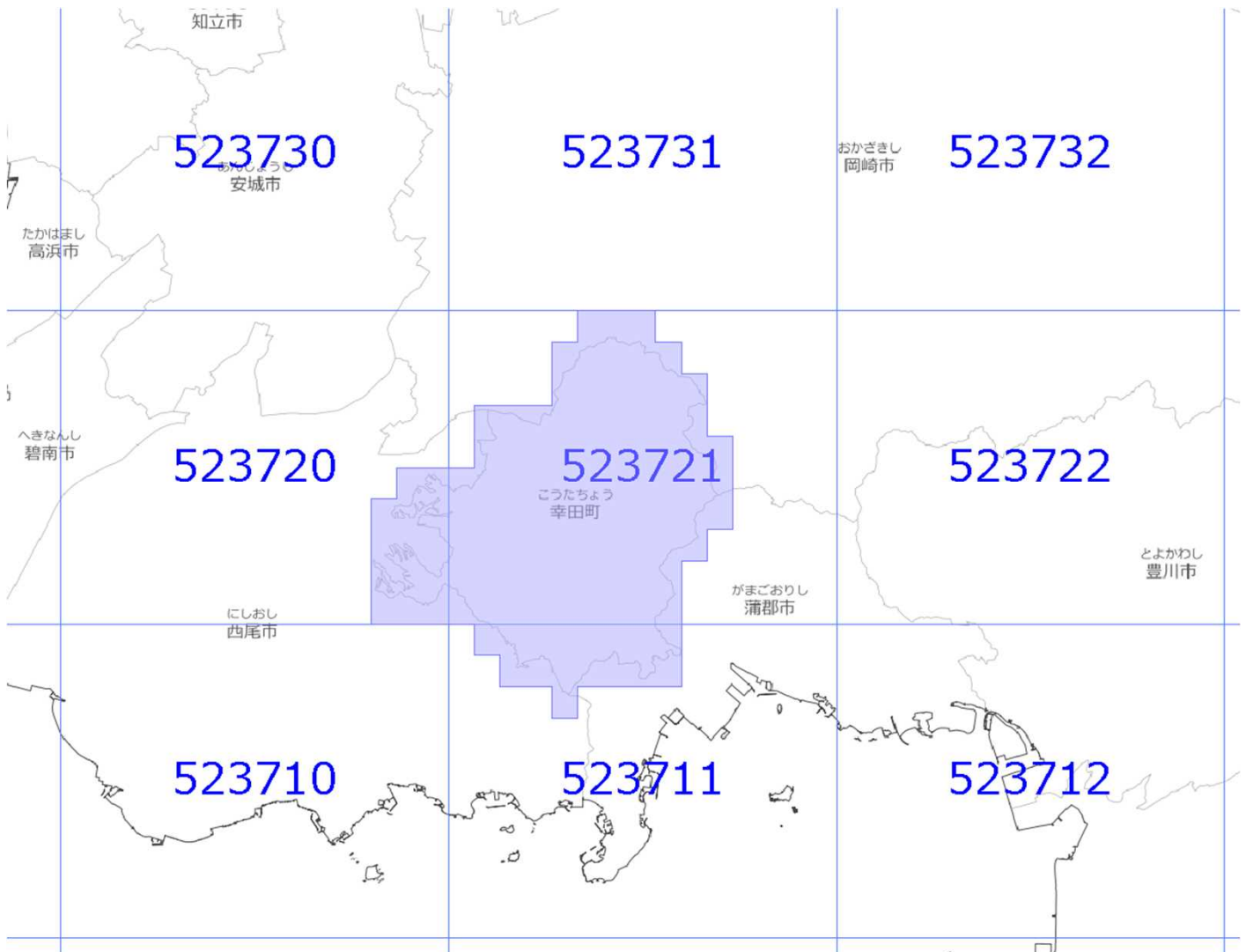
-  : 概ねの更新範囲
-  : 2次メッシュ番号



使用した原典資料	原典資料の測量年月
都市計画基図（武豊町）	令和元年7月～令和2年3月

面的更新による概ねの更新範囲 (令和4年1月13日更新)

-  : 概ねの更新範囲
-  : 2次メッシュ番号





使用した原典資料

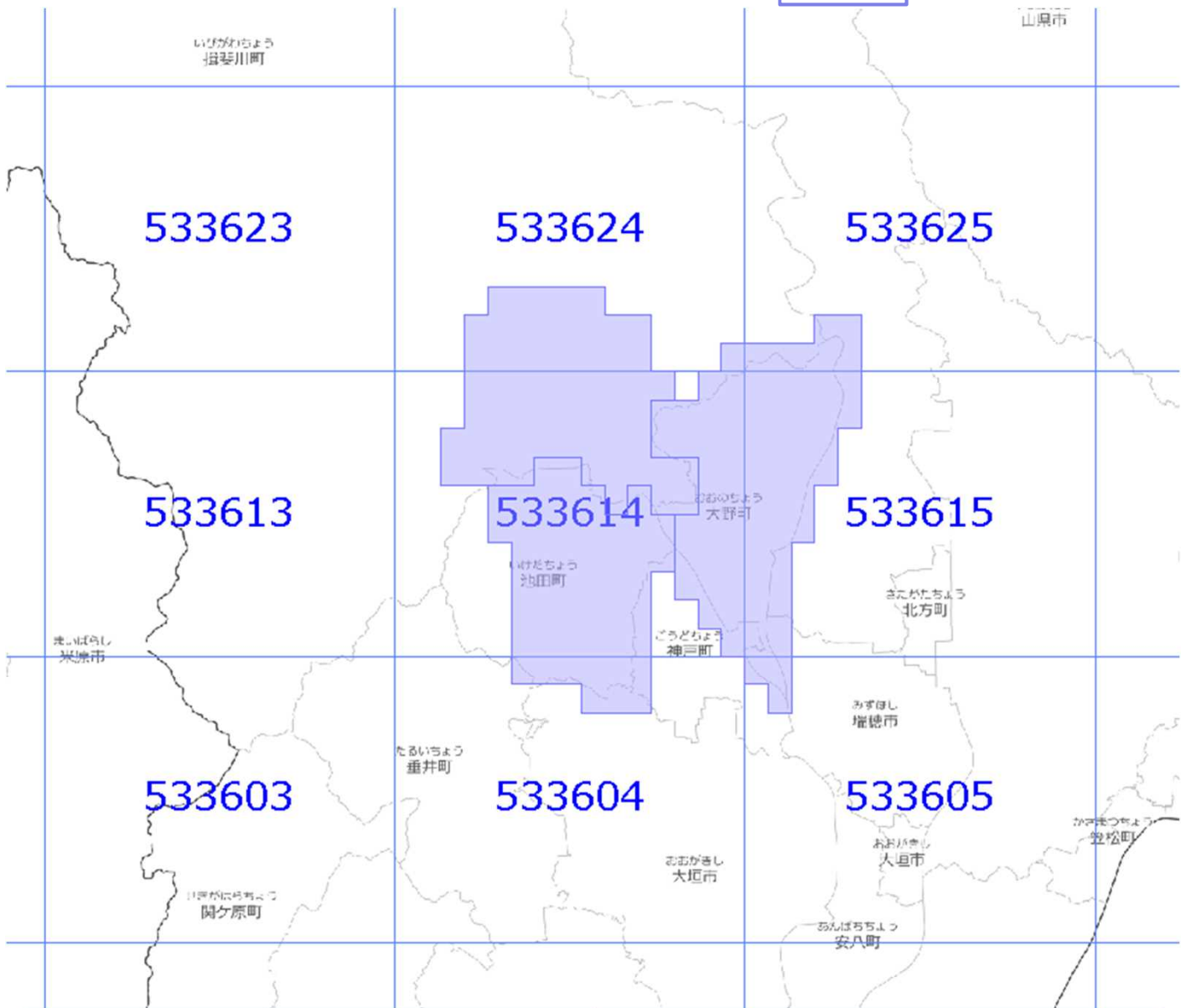
都市計画基図（幸田町）

原典資料の測量年月

平成31年4月～令和2年2月

面的更新による概ねの更新範囲 (令和4年1月13日更新)

 : 概ねの更新範囲
 : 2次メッシュ番号



使用した原典資料	原典資料の測量年月
都市計画基図（揖斐川町）	平成31年4月～令和2年3月
都市計画基図（大野町）	平成29年6月～平成30年2月
都市計画基図（池田町）	平成31年4月～令和2年3月