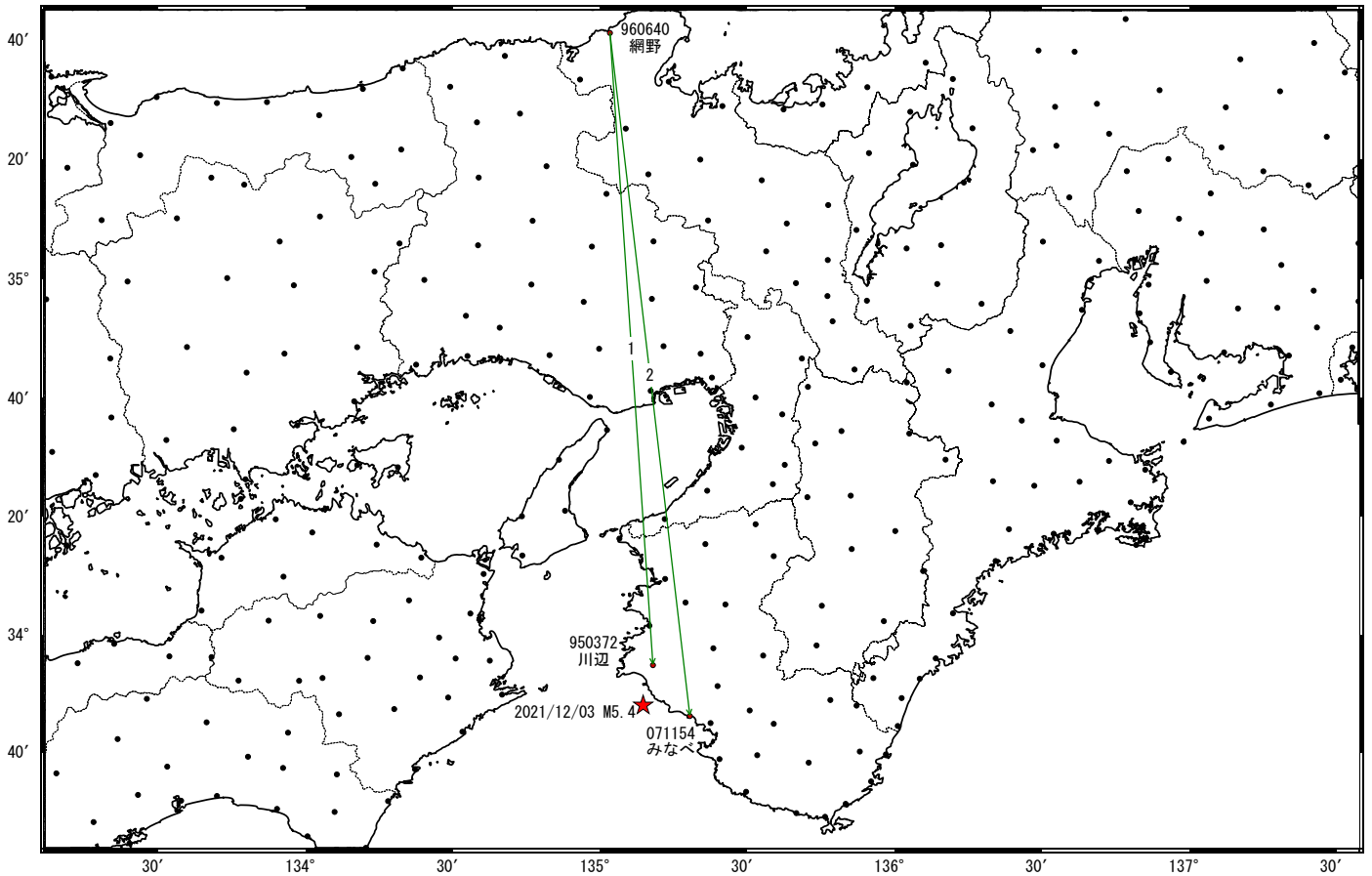


# 紀伊水道の地震(12月3日 M5.4)前後の観測データ (暫定)

この地震に伴う顕著な地殻変動は見られない。

基線図

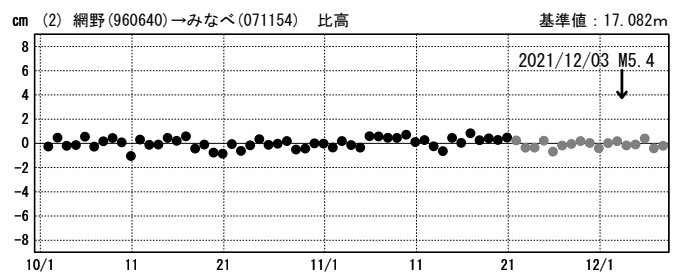
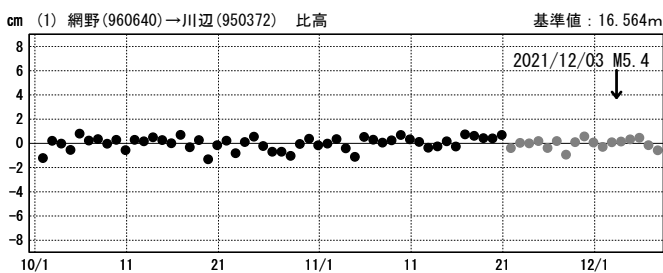
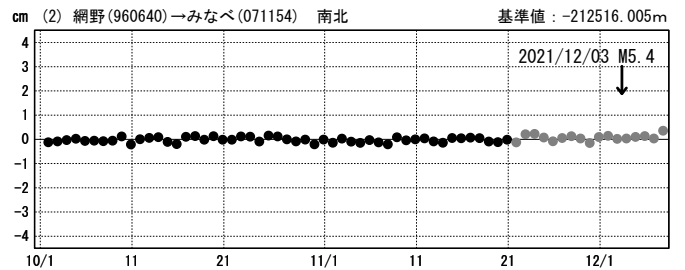
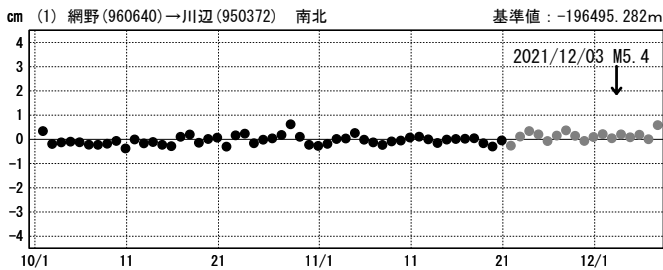
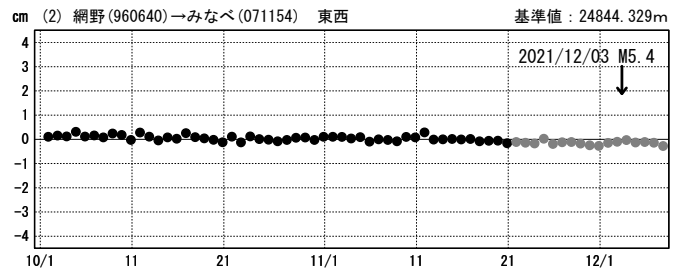
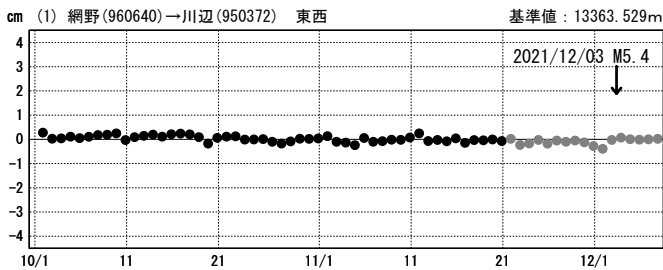


★ 震央

成分変化グラフ

期間: 2021/10/01~2021/12/07 JST

期間: 2021/10/01~2021/12/07 JST



●— [F5:最終解]   ●— [R5:速報解]