

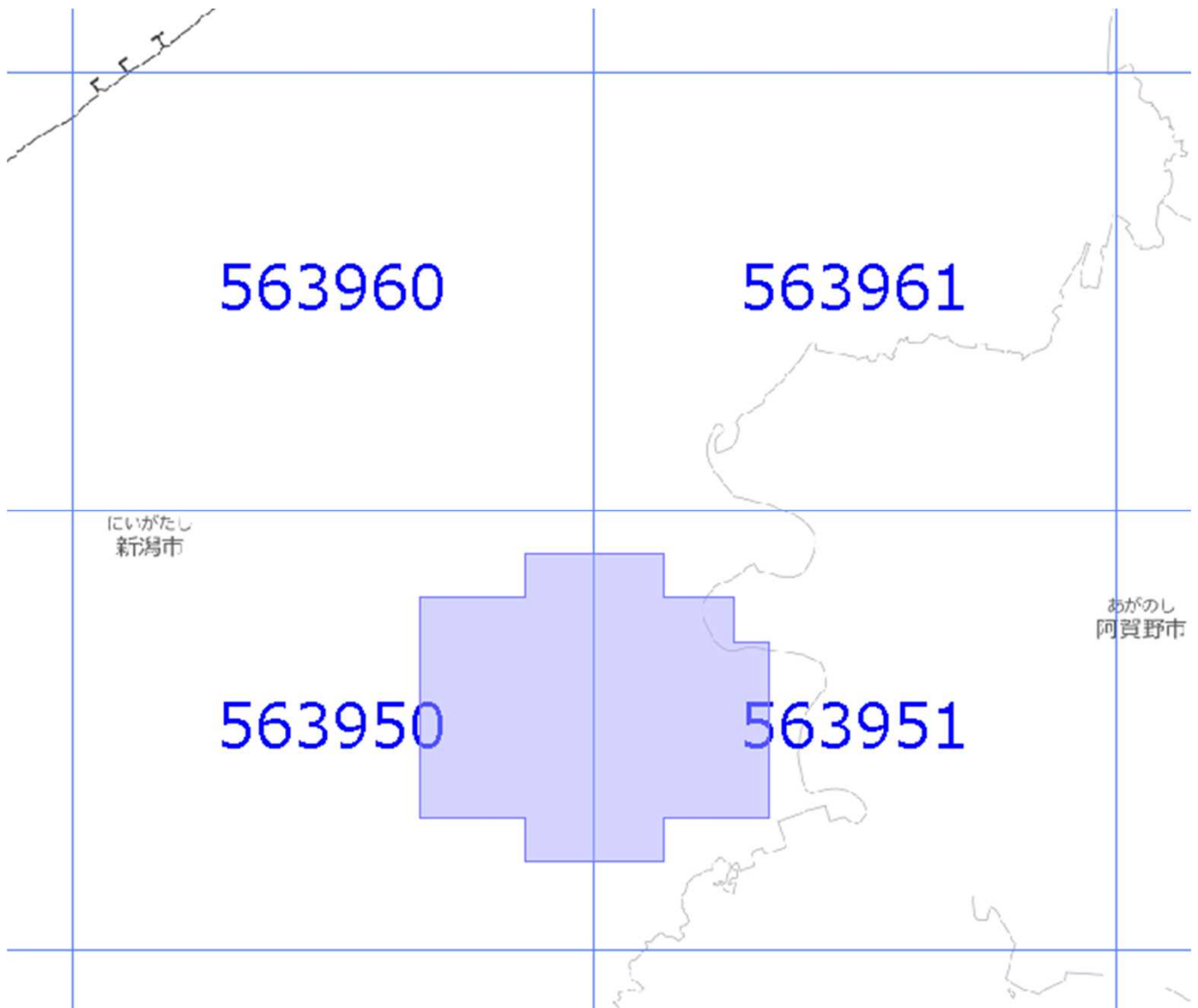


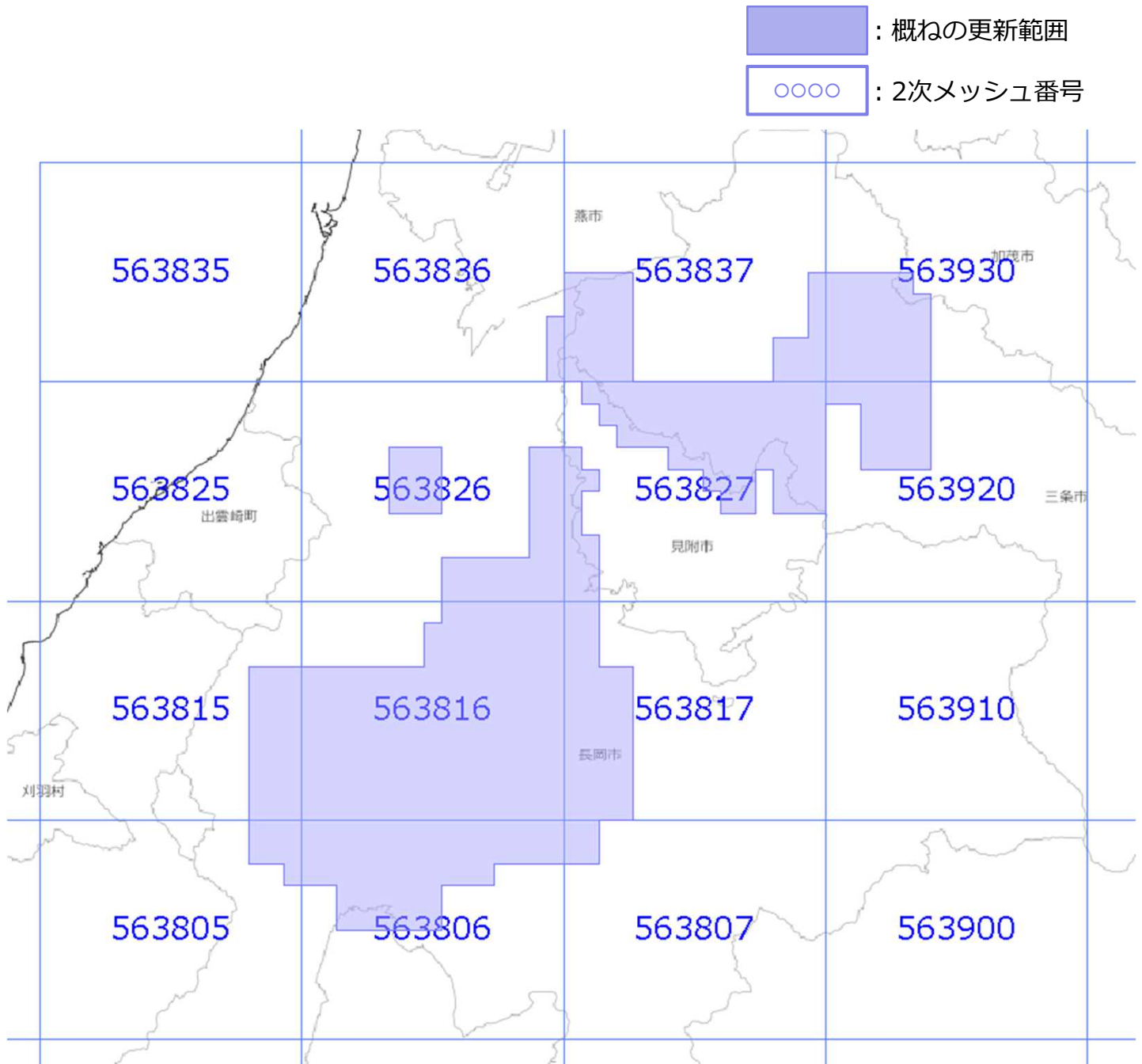
面的更新による概ねの更新範囲 (令和3年12月6日更新)

-  : 概ねの更新範囲
-  : 2次メッシュ番号





使用した原典資料	原典資料の測量年月
都市計画基図（新潟市）	令和元年7月～令和2年2月

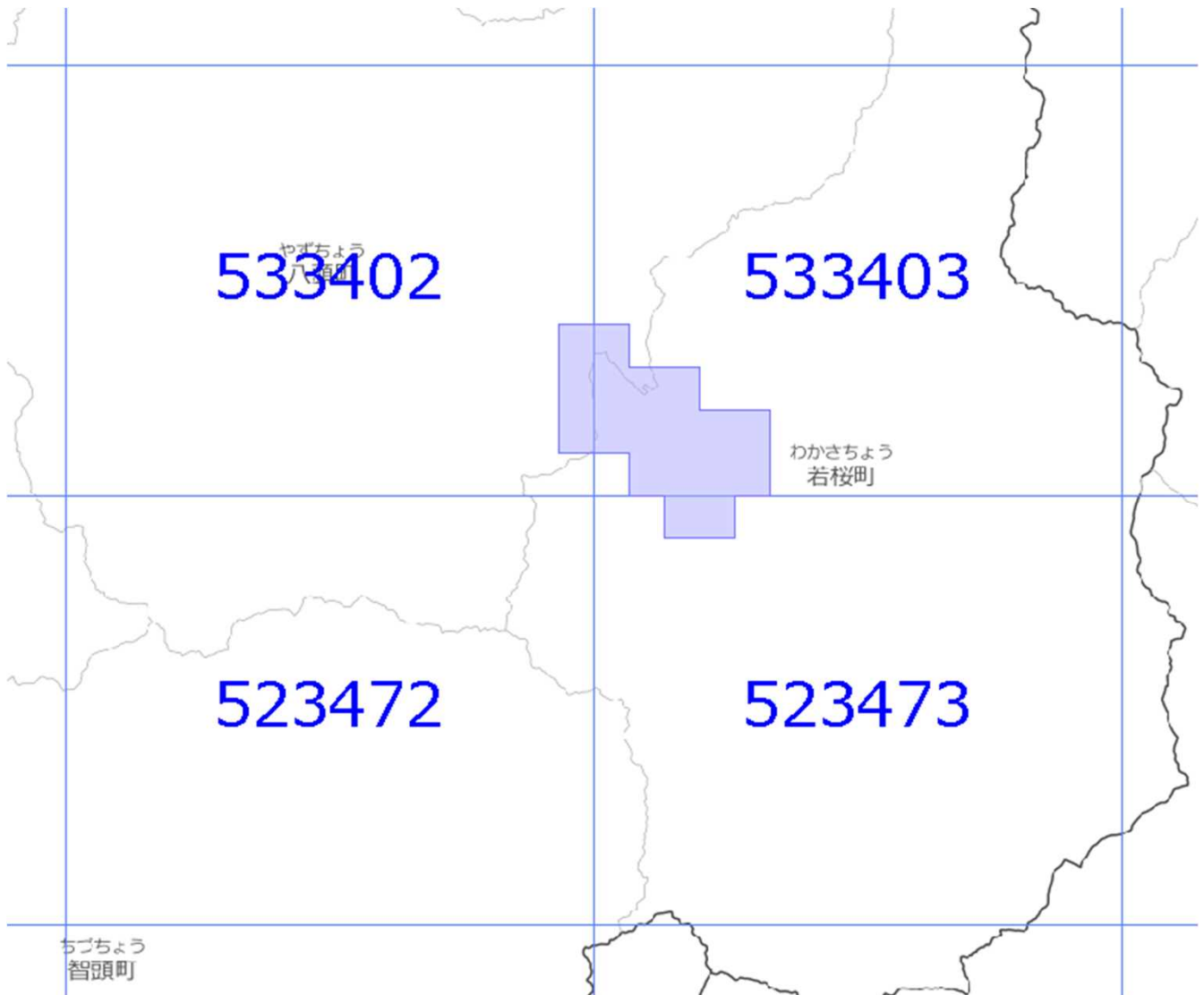
面的更新による概ねの更新範囲 (令和3年12月6日更新)



使用した原典資料	原典資料の測量年月
都市計画基図 (長岡市)	平成30年9月～令和2年3月
都市計画基図 (三条市)	平成30年8月～令和2年2月



面的更新による概ねの更新範囲 (令和3年12月6日更新)

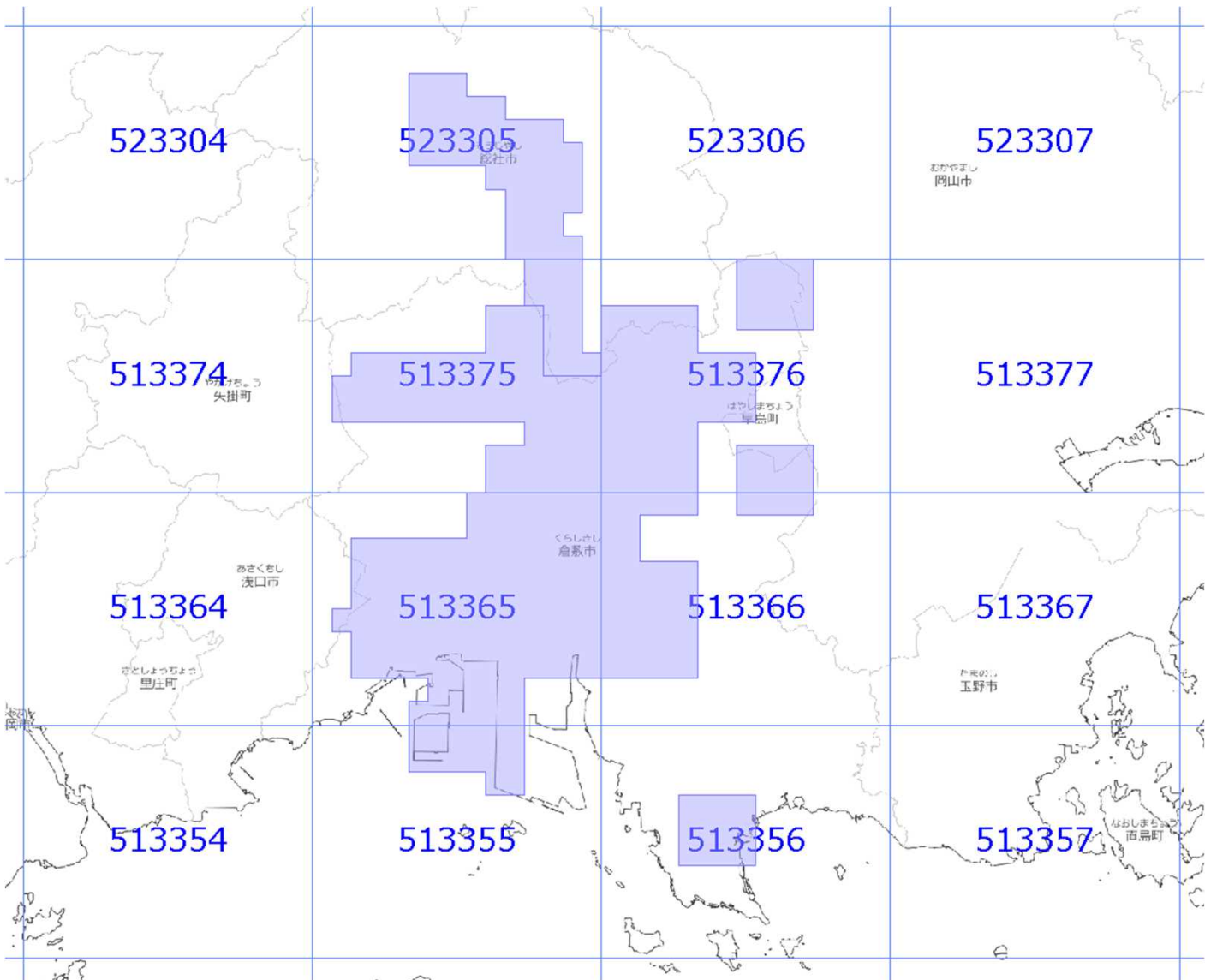
-  : 概ねの更新範囲
-  : 2次メッシュ番号



使用した原典資料	原典資料の測量年月
都市計画基図（若桜町）	令和元年10月～令和2年3月



面的更新による概ねの更新範囲 (令和3年12月6日更新)

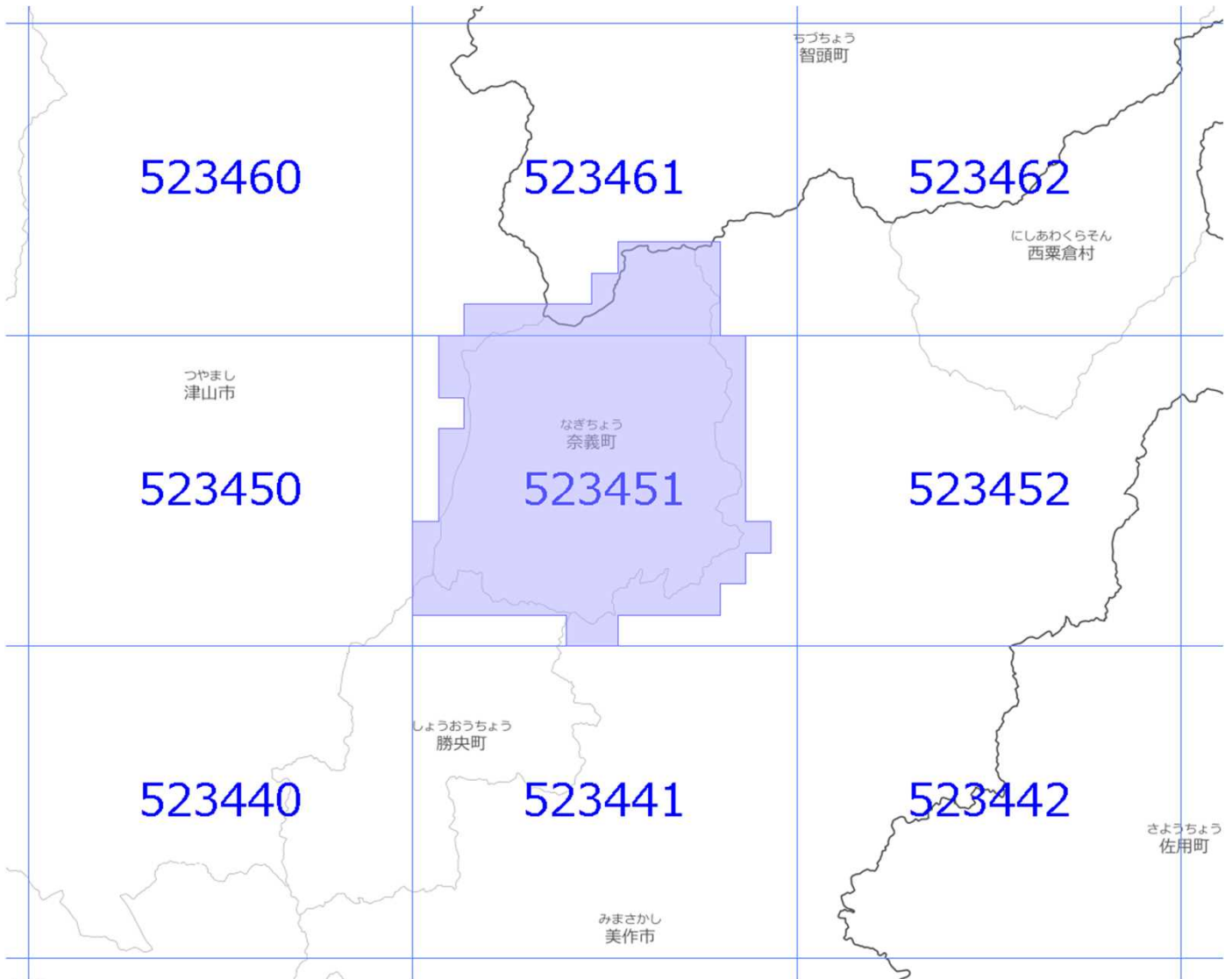
 : 概ねの更新範囲
 : 2次メッシュ番号



使用した原典資料	原典資料の測量年月
数値地形図 (倉敷市)	平成27年10月～平成30年3月
数値地形図 (総社市)	平成27年10月～平成28年2月



面的更新による概ねの更新範囲 (令和3年12月6日更新)

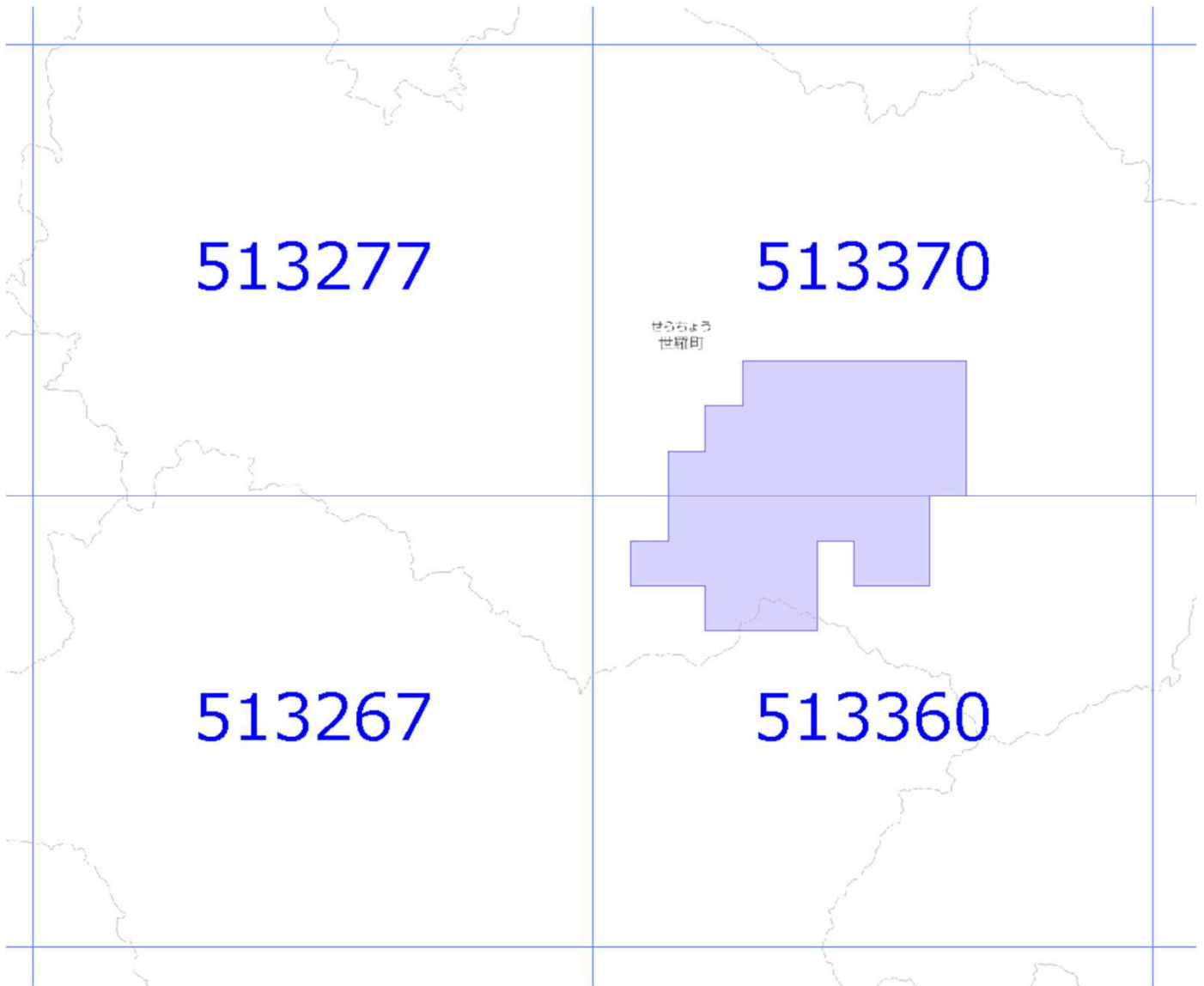
-  : 概ねの更新範囲
-  : 2次メッシュ番号



使用した原典資料	原典資料の測量年月
都市計画基図（奈義町）	平成29年8月～平成30年3月

面的更新による概ねの更新範囲 (令和3年12月6日更新)

-  : 概ねの更新範囲
-  : 2次メッシュ番号



使用した原典資料	原典資料の測量年月
数値地形図 (世羅町)	令和元年10月～令和2年3月