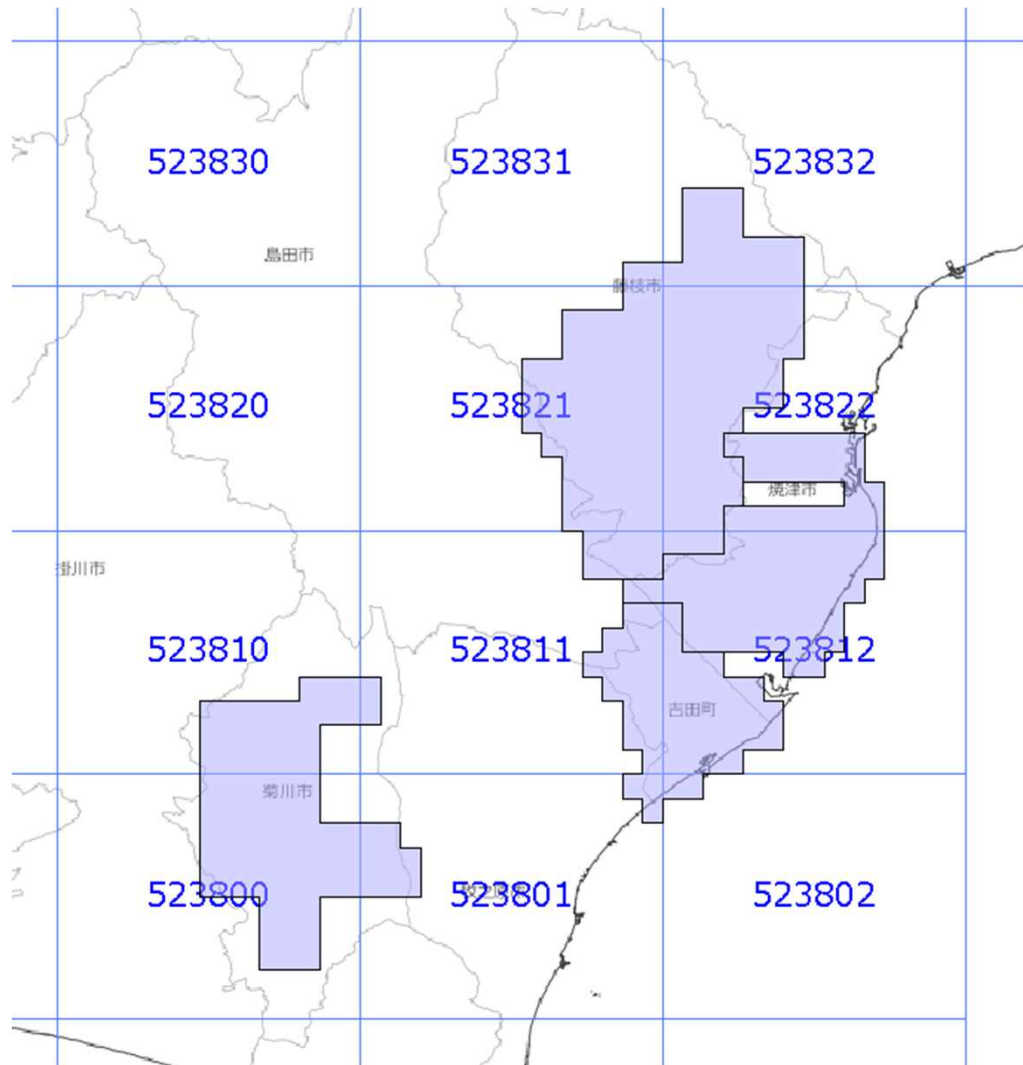




面的更新による概ねの更新範囲 (令和3年12月4日更新)

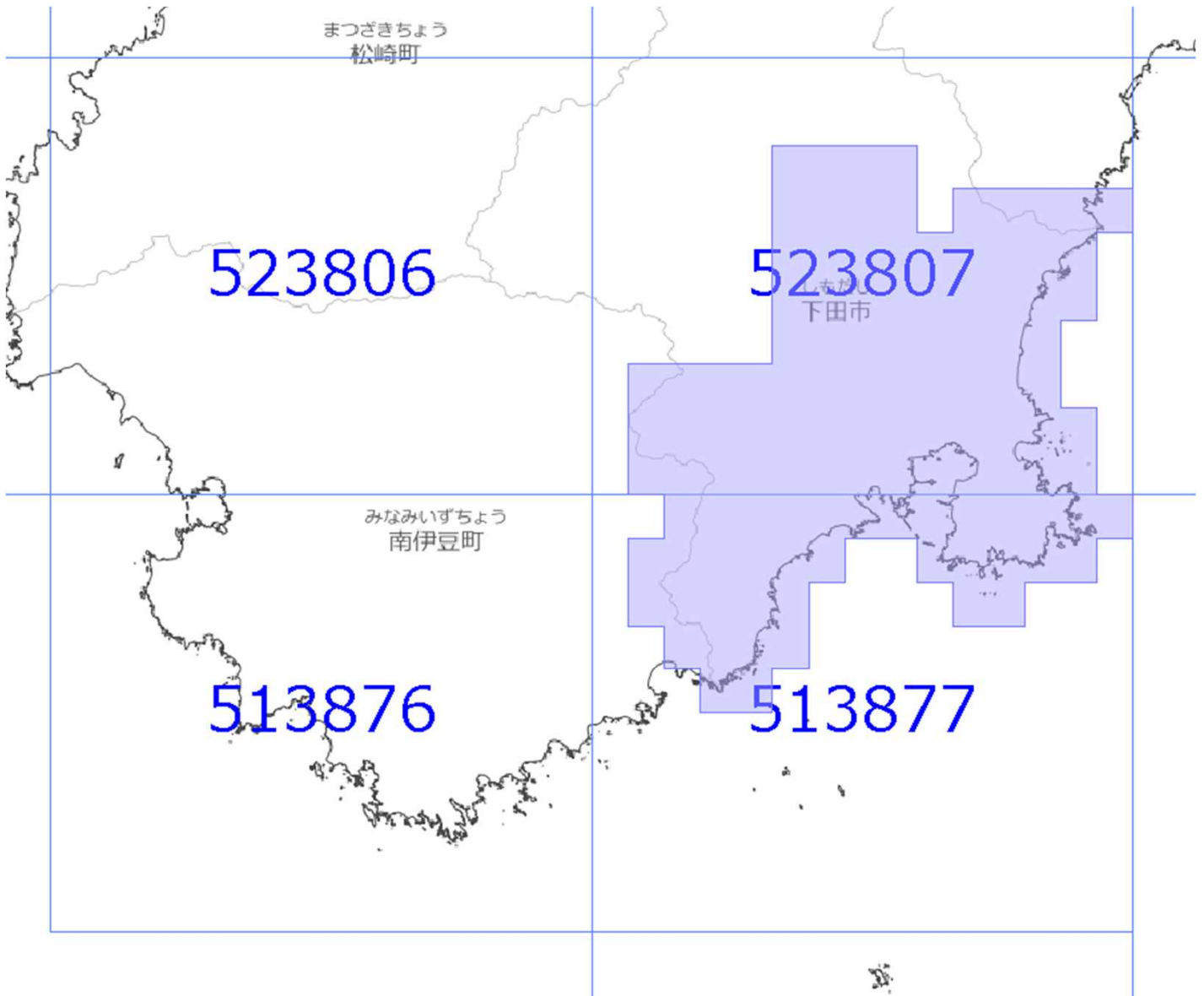
: 概ねの更新範囲
oooo : 2次メッシュ番号



使用した原典資料	原典資料の測量年月
都市計画基図 (焼津市)	平成27年10月～令和2年3月
都市計画基図 (藤枝市)	平成25年6月～令和2年10月
都市計画基図 (菊川市)	平成26年11月～平成30年3月
都市計画基図 (吉田町)	平成29年12月～平成30年3月

面的更新による概ねの更新範囲 (令和3年12月4日更新)

-  : 概ねの更新範囲
-  : 2次メッシュ番号



使用した原典資料

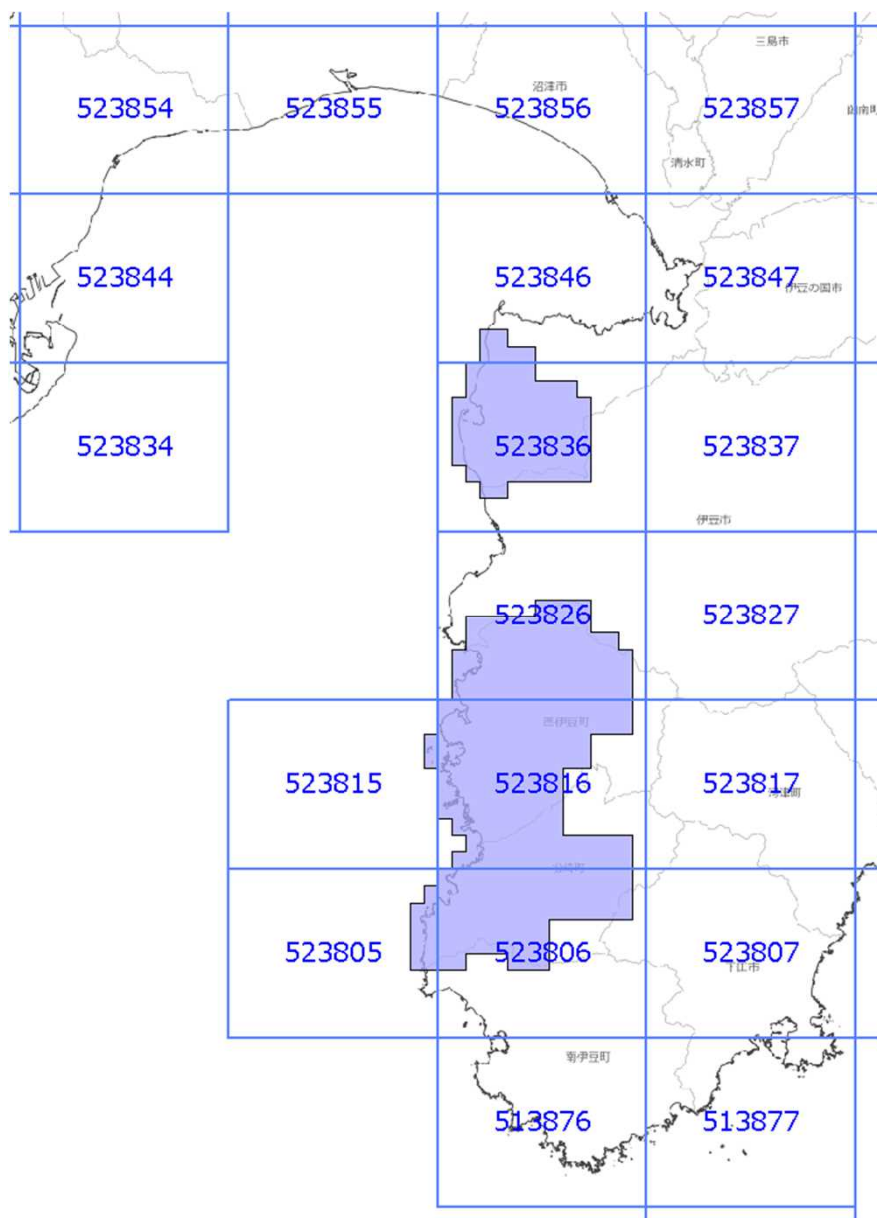
都市計画基図 (下田市)

原典資料の測量年月

平成27年6月～平成29年2月

面的更新による概ねの更新範囲 (令和3年12月4日更新)

: 概ねの更新範囲
 : 2次メッシュ番号



使用した原典資料	原典資料の測量年月
数値写真（西伊豆地区） 数値写真（河津地区） 数値写真（南伊豆地区）	令和2年7～8月撮影 平成29年5月撮影 平成25年8～9月撮影