

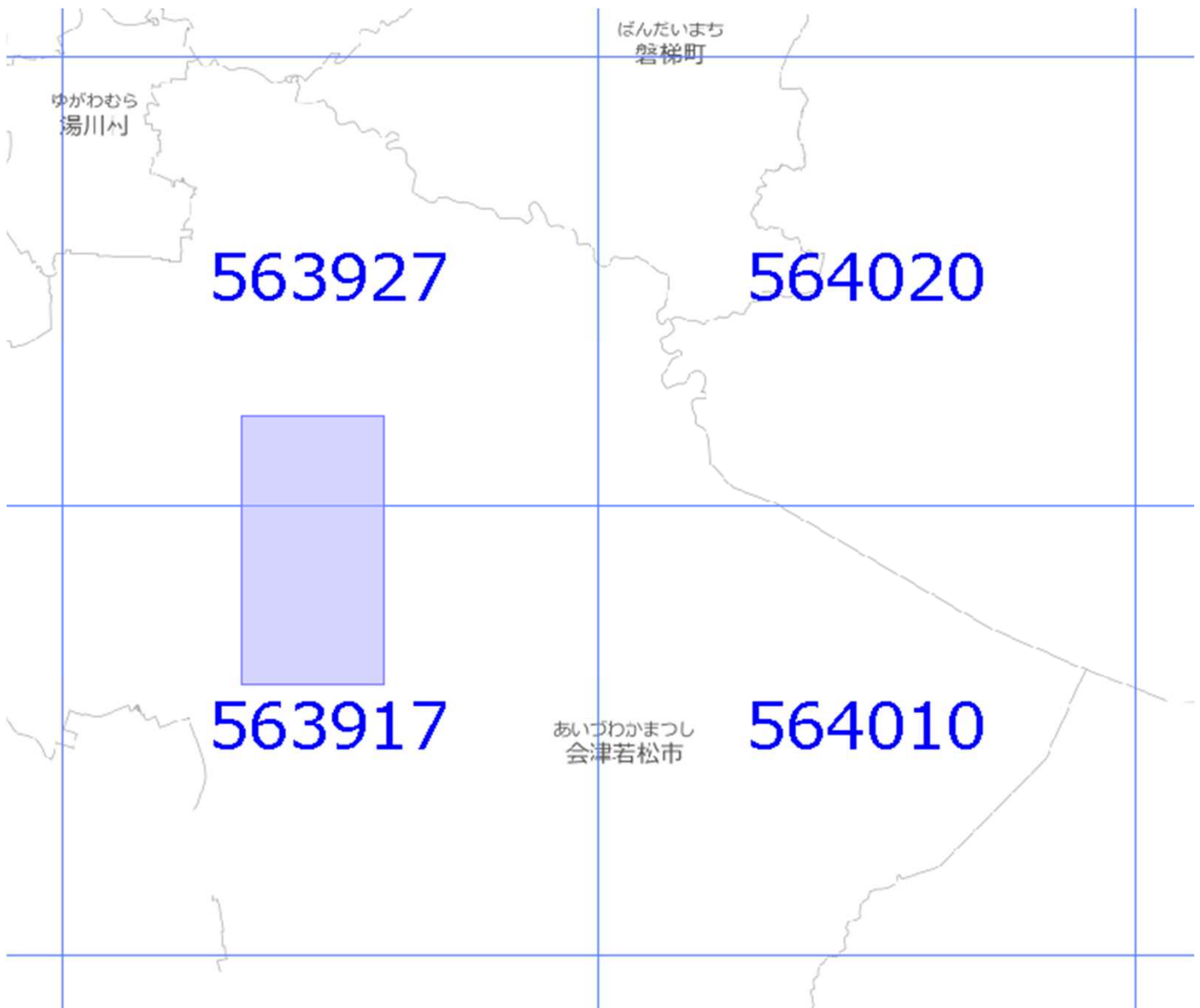


面的更新による概ねの更新範囲 (令和3年12月1日更新)

 : 概ねの更新範囲
 : 2次メッシュ番号





使用した原典資料

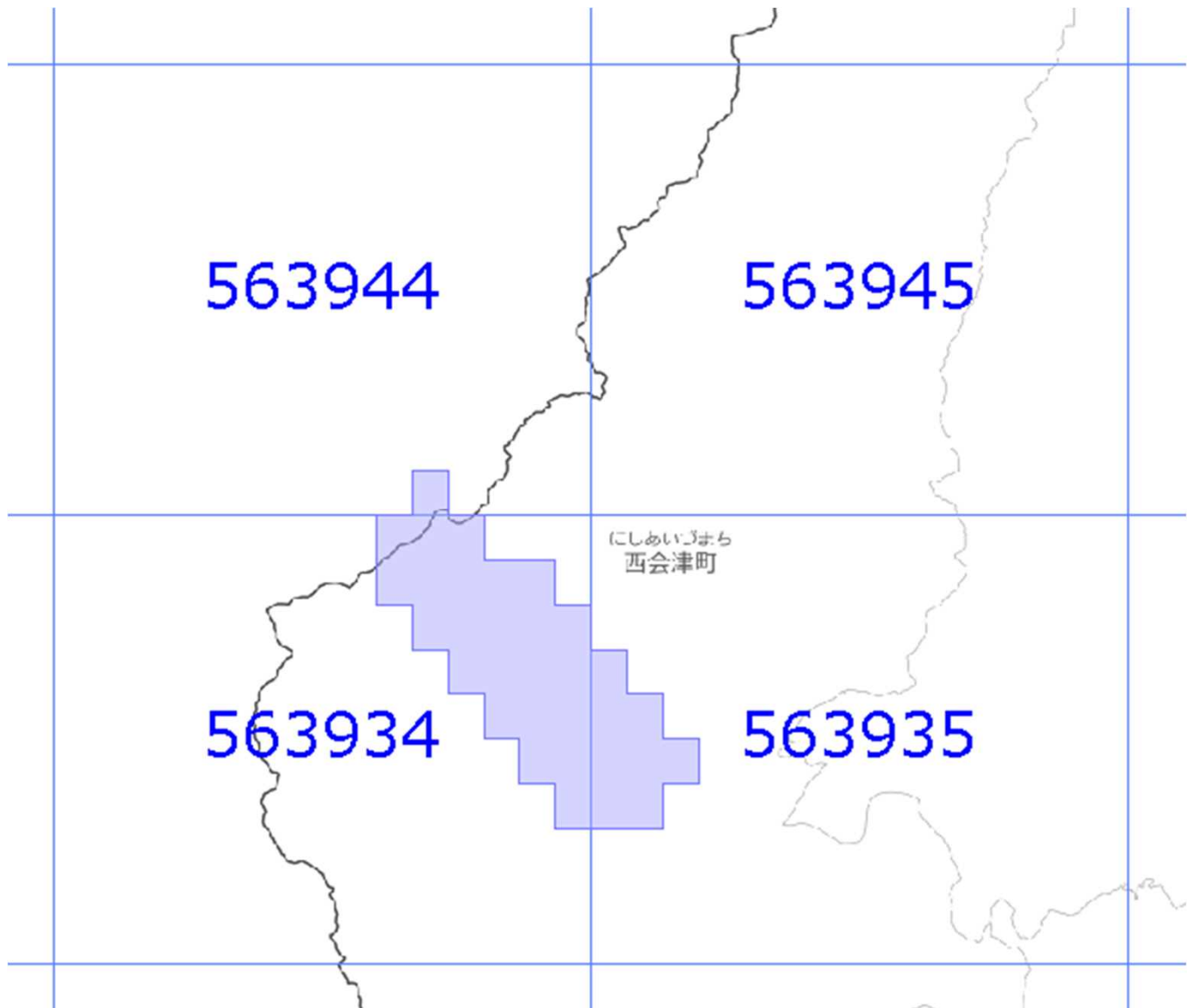
都市計画基図（会津若松市）

原典資料の測量年月

平成30年8月～平成31年3月

面的更新による概ねの更新範囲 (令和3年12月1日更新)

-  : 概ねの更新範囲
-  : 2次メッシュ番号



使用した原典資料	原典資料の測量年月
数値地形図（西会津町）	令和元年6月～令和2年1月