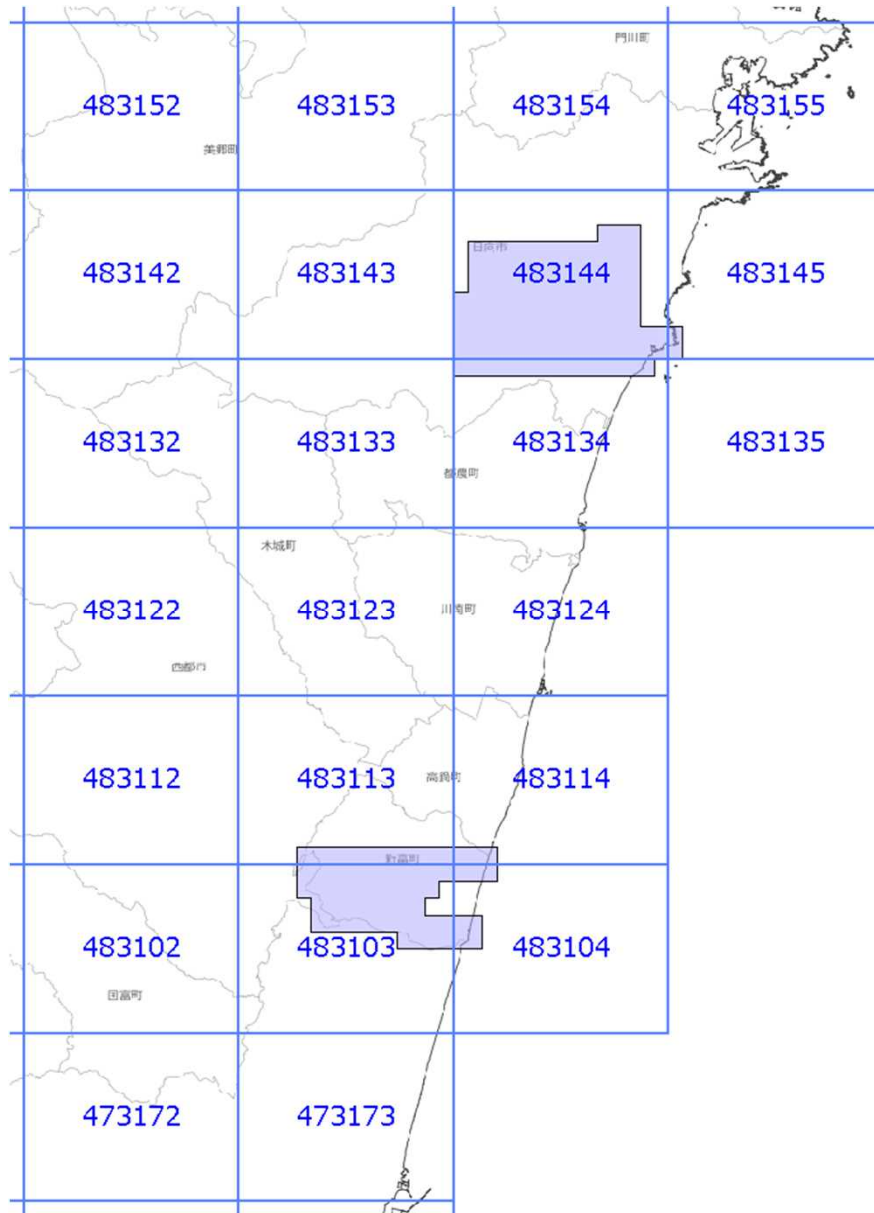




面的更新による概ねの更新範囲 (令和3年11月26日更新)

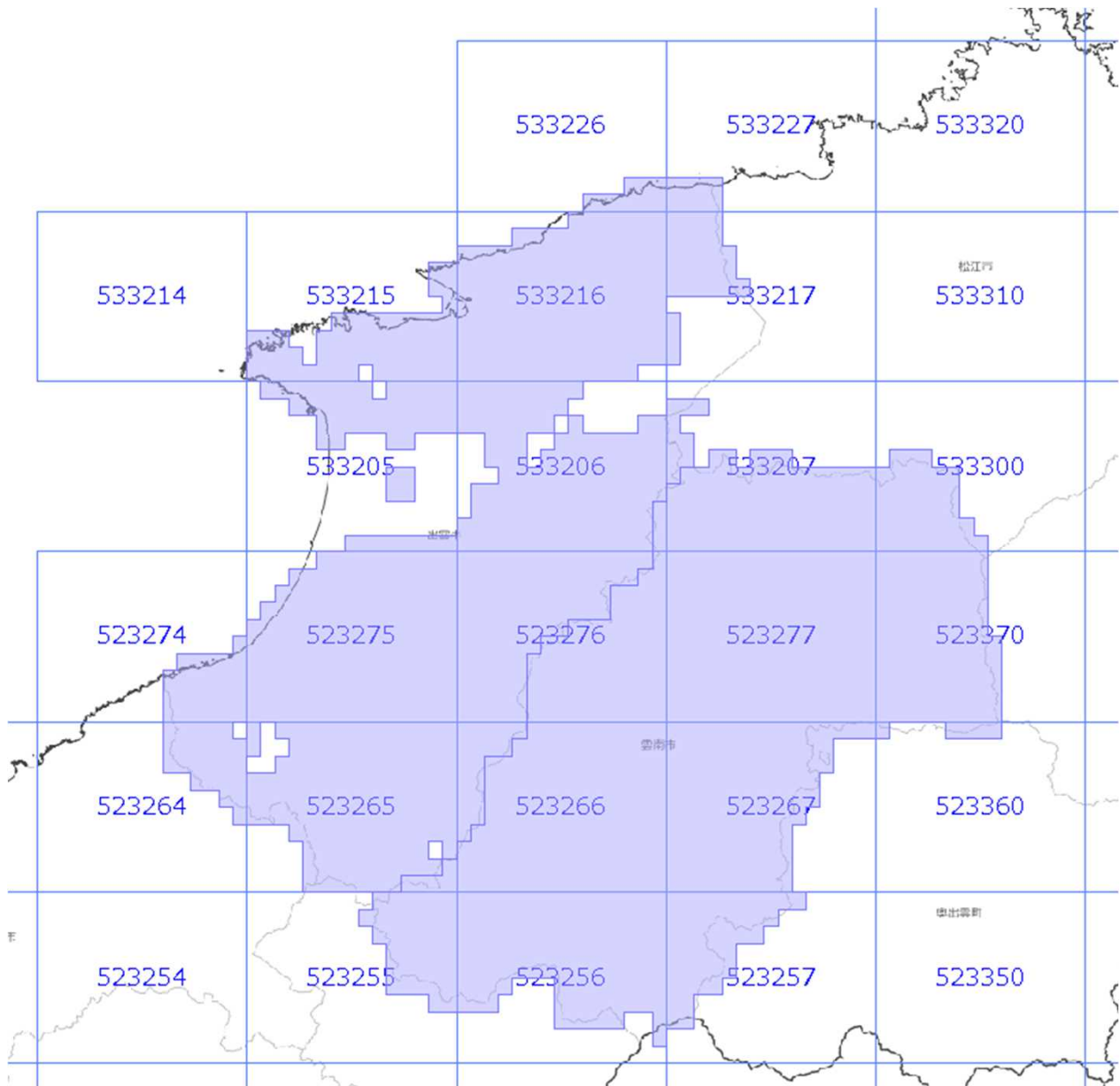
: 概ねの更新範囲
 : 2次メッシュ番号



使用した原典資料	原典資料の測量年月
数値写真 (延岡地区) 数値写真 (川南地区)	平成30年4月撮影 令和2年10月撮影



面的更新による概ねの更新範囲 (令和3年11月26日更新)

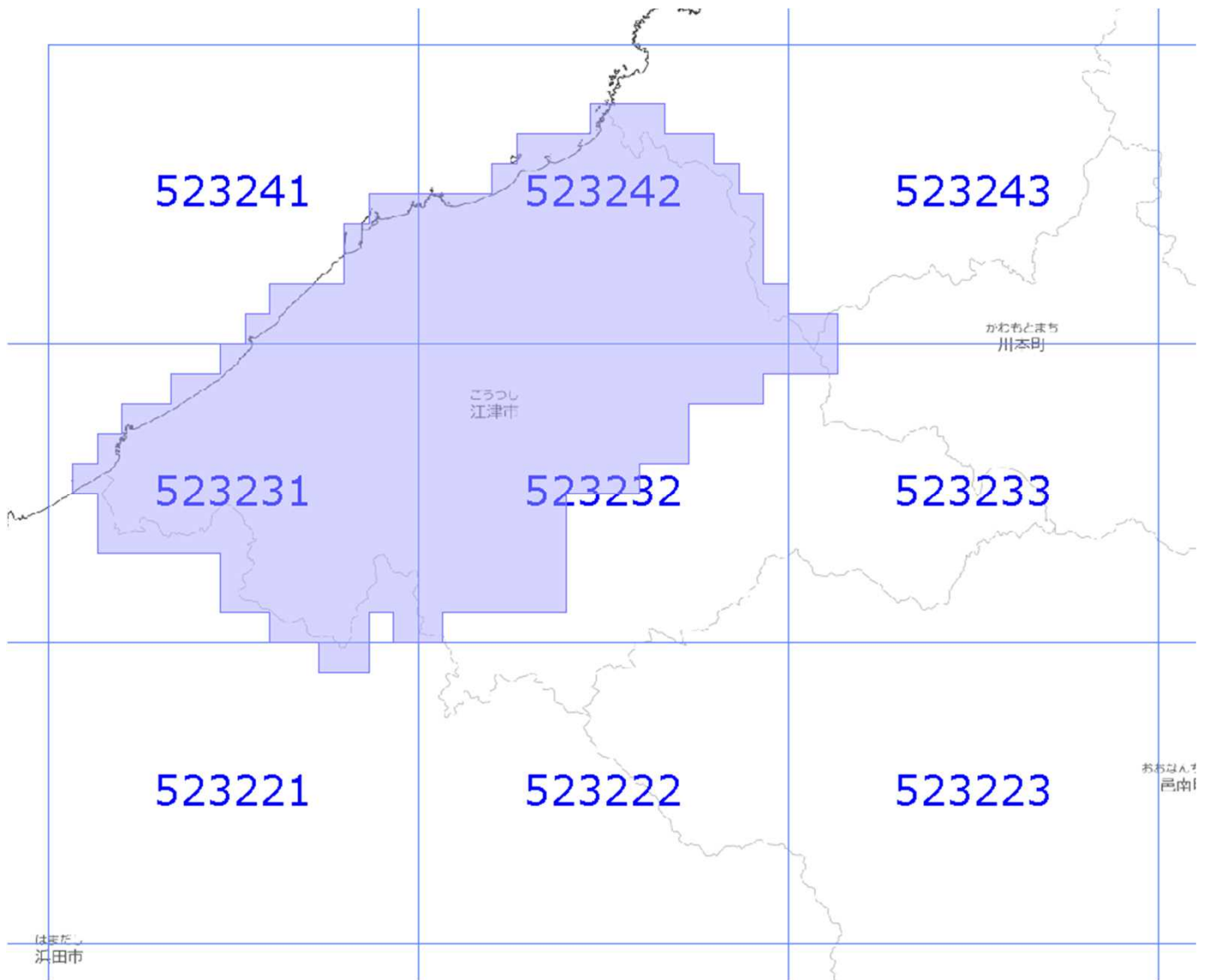
 : 概ねの更新範囲
 : 2次メッシュ番号



使用した原典資料	原典資料の測量年月
数値地形図 (出雲市)	平成26年11月～平成31年3月
数値地形図 (雲南市)	平成26年11月～平成30年10月

面的更新による概ねの更新範囲 (令和3年11月26日更新)

-  : 概ねの更新範囲
-  : 2次メッシュ番号



使用した原典資料	原典資料の測量年月
数値地形図 (江津市)	平成28年10月～平成29年3月