

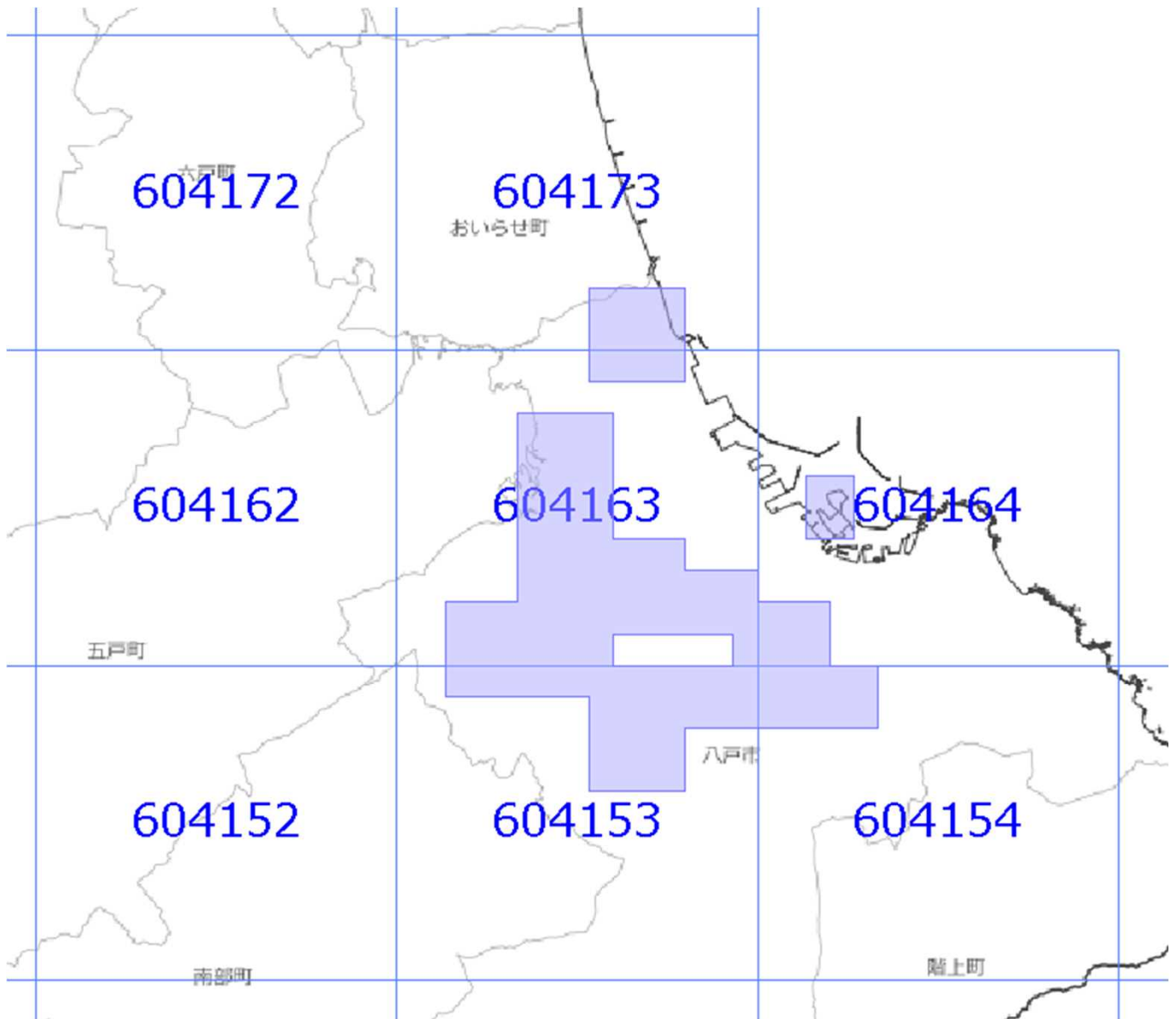




面的更新による概ねの更新範囲 (令和3年11月20日更新)

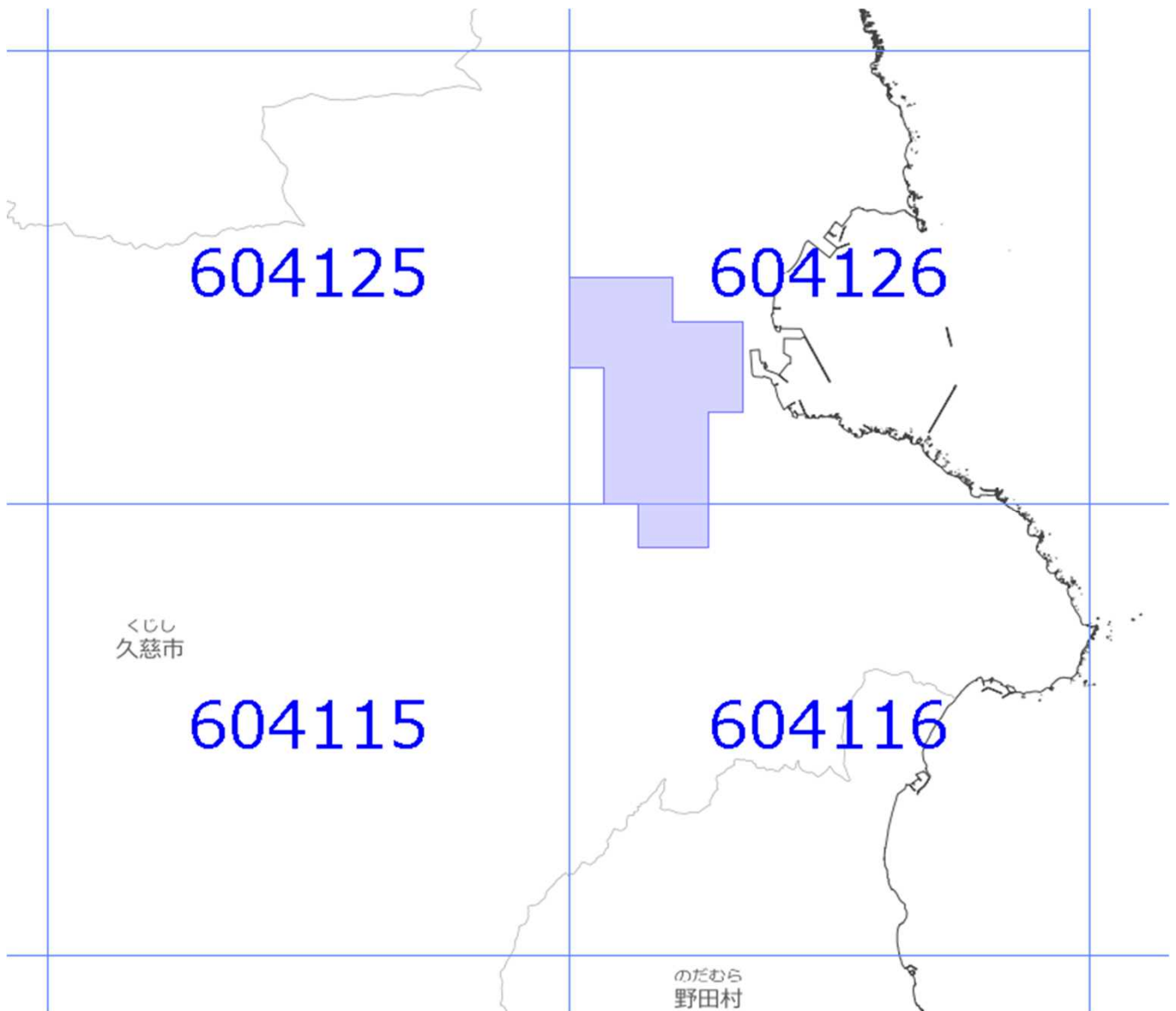
-  : 概ねの更新範囲
-  : 2次メッシュ番号



| 使用した原典資料 | 原典資料の測量年月 |
|--------------|------------------|
| 都市計画基図 (八戸市) | 平成29年12月～平成31年3月 |



面的更新による概ねの更新範囲 (令和3年11月20日更新)

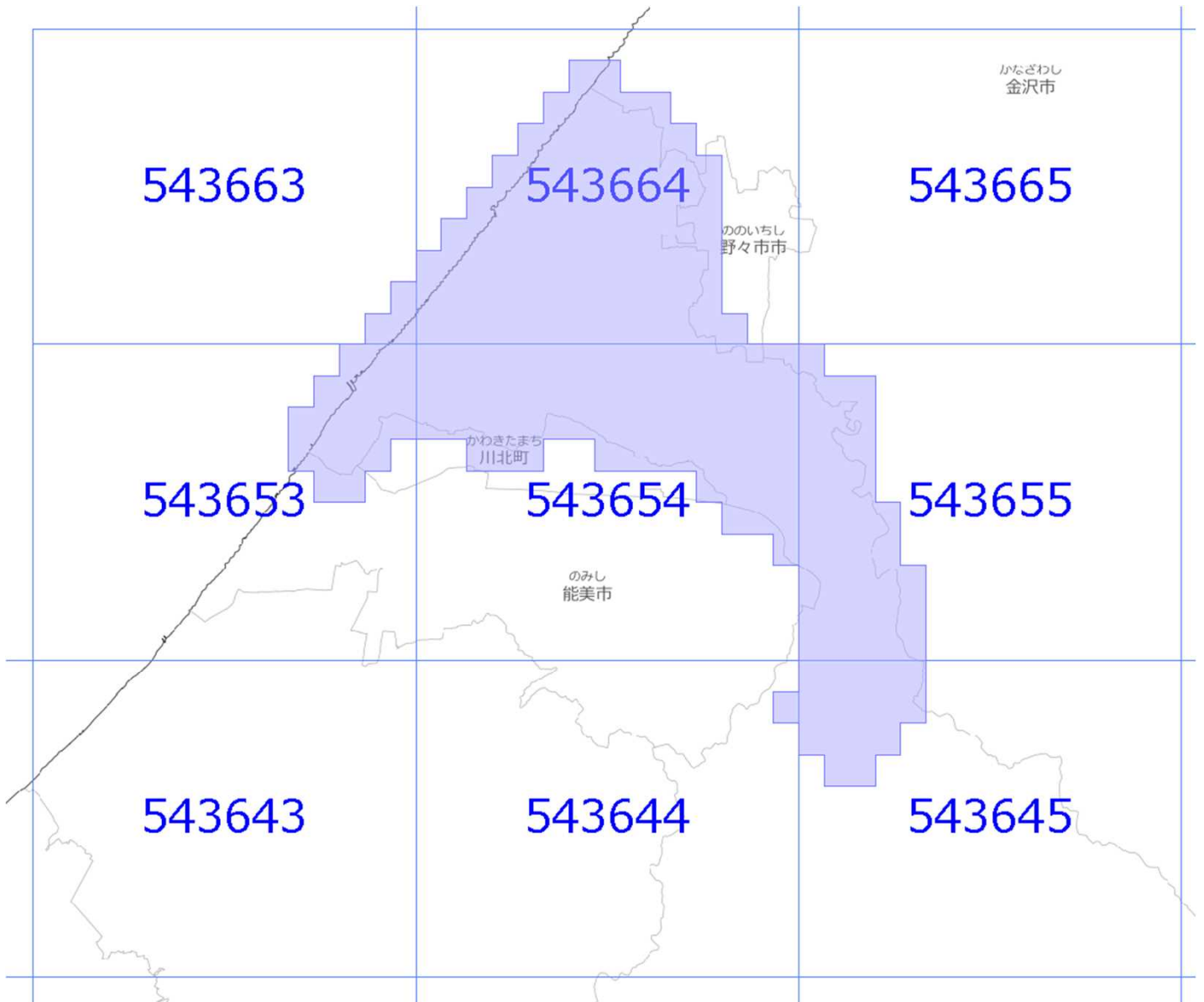
-  : 概ねの更新範囲
-  : 2次メッシュ番号



| 使用した原典資料 | 原典資料の測量年月 |
|-------------|---------------|
| 数値地形図 (久慈市) | 令和2年3月～令和2年4月 |

面的更新による概ねの更新範囲 (令和3年11月20日更新)

-  : 概ねの更新範囲
-  : 2次メッシュ番号





使用した原典資料

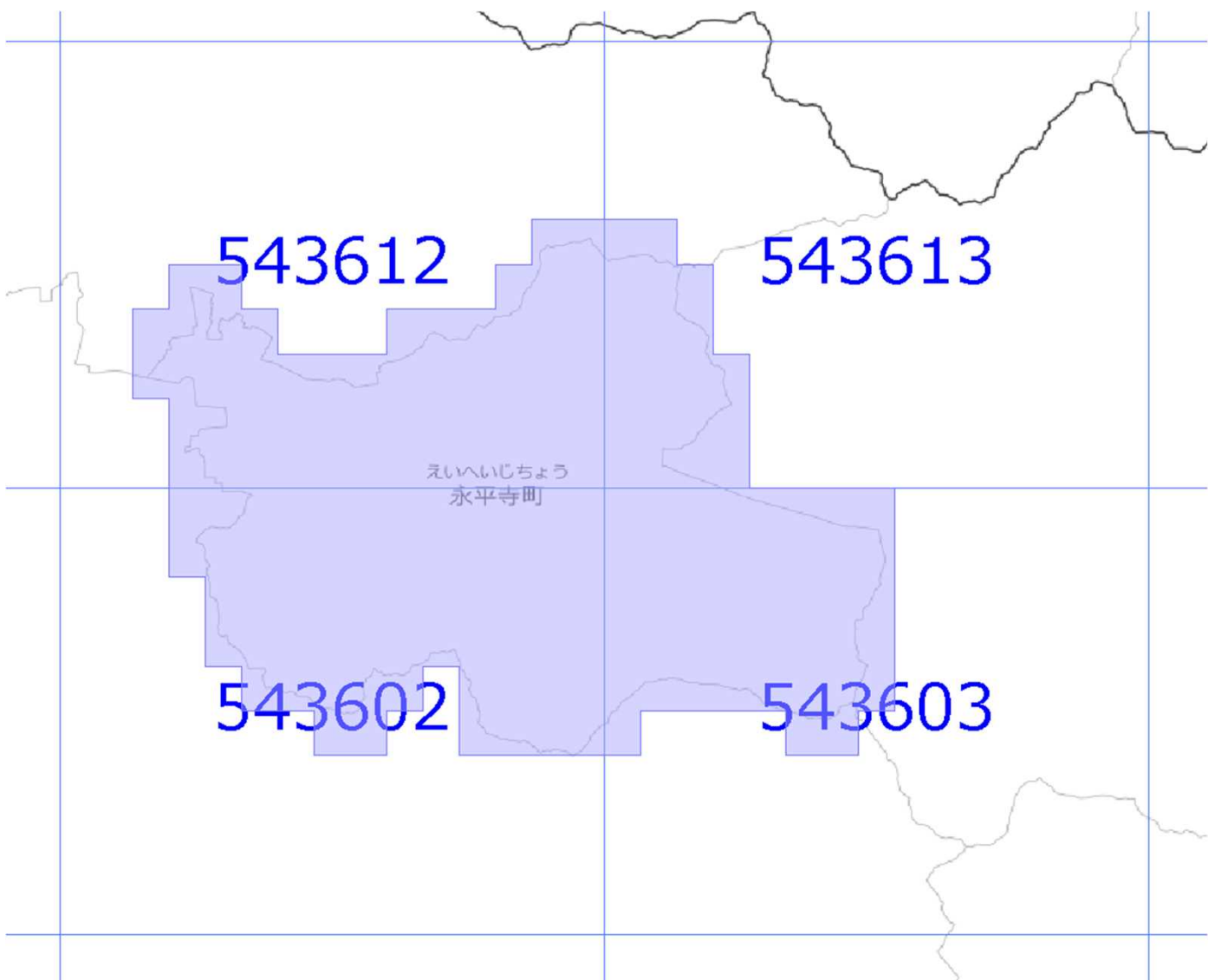
都市計画基図（白山市）

原典資料の測量年月

平成26年10月～平成27年8月

面的更新による概ねの更新範囲 (令和3年11月20日更新)

-  : 概ねの更新範囲
-  : 2次メッシュ番号



| 使用した原典資料 | 原典資料の測量年月 |
|--------------|----------------|
| 数値地形図 (永平寺町) | 平成27年9月～令和2年3月 |