

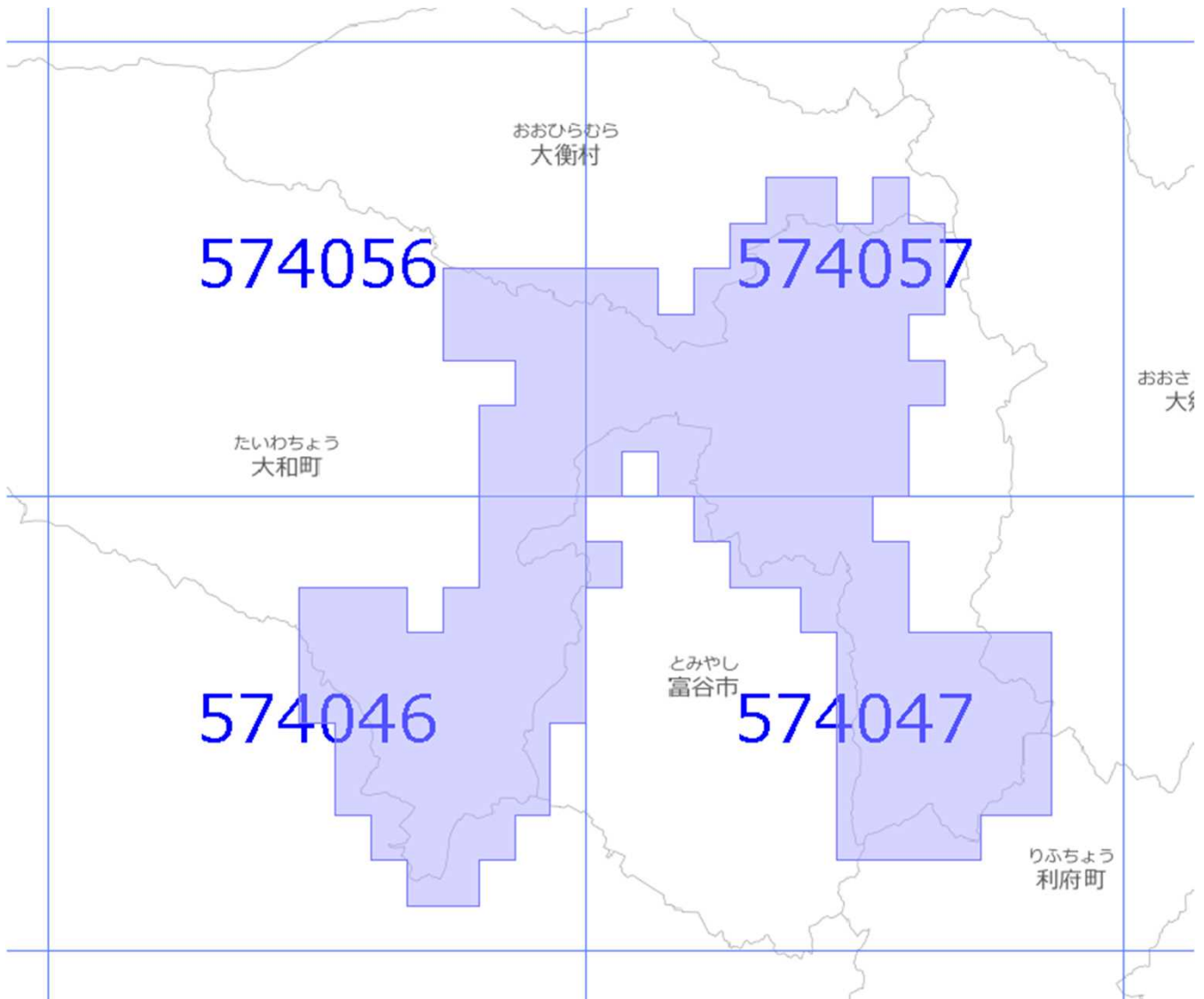


# 面的更新による概ねの更新範囲 (令和3年10月28日更新)

-  : 概ねの更新範囲
-  : 2次メッシュ番号





使用した原典資料

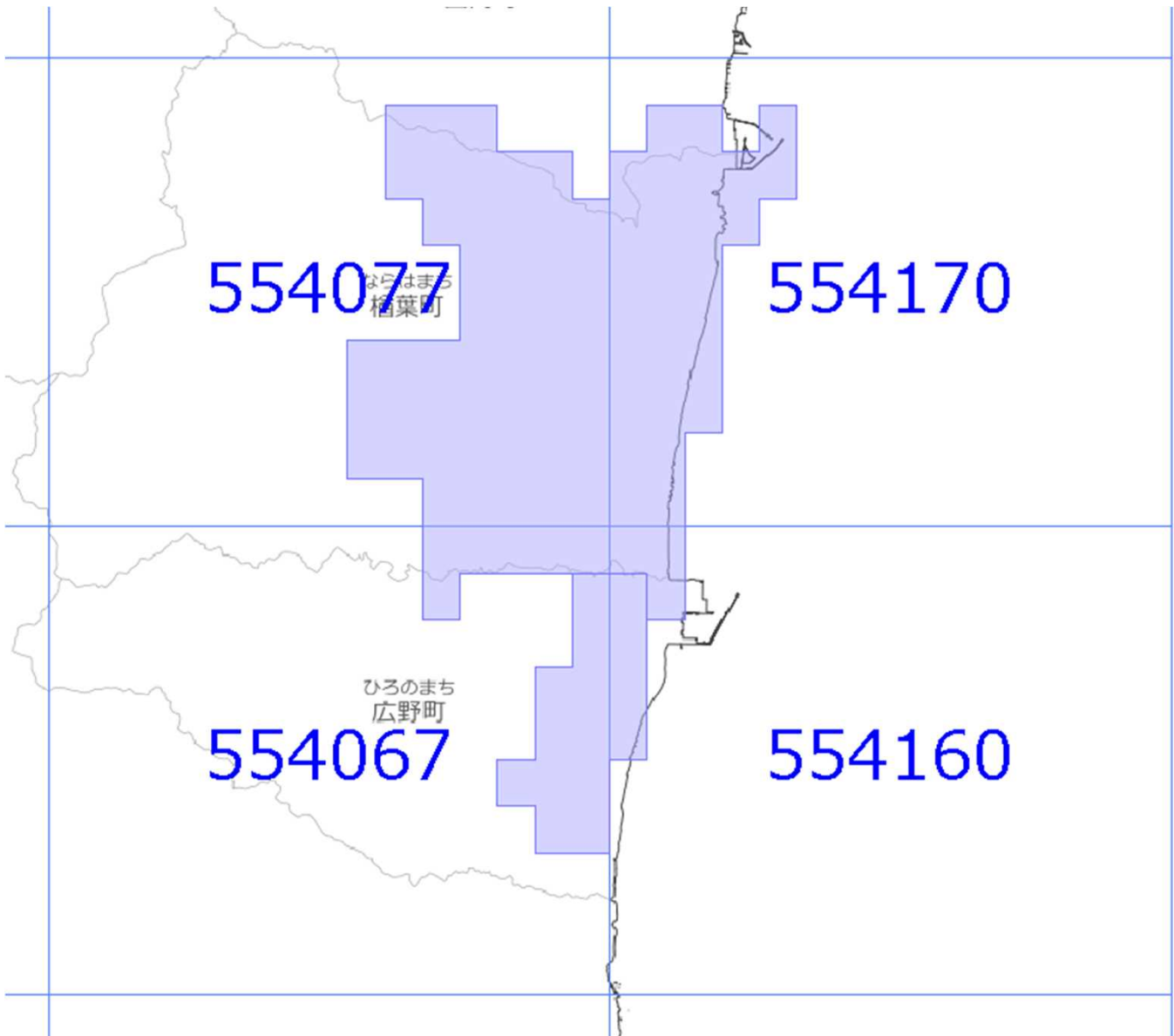
都市計画基図 (大和町)

原典資料の測量年月

令和元年11月～令和2年3月

# 面的更新による概ねの更新範囲 (令和3年10月28日更新)

-  : 概ねの更新範囲
-  : 2次メッシュ番号



使用した原典資料	原典資料の測量年月
数値地形図 (広野町)	令和元年10月～令和2年2月
都市計画基図 (檜葉町)	令和元年9月～令和2年3月