

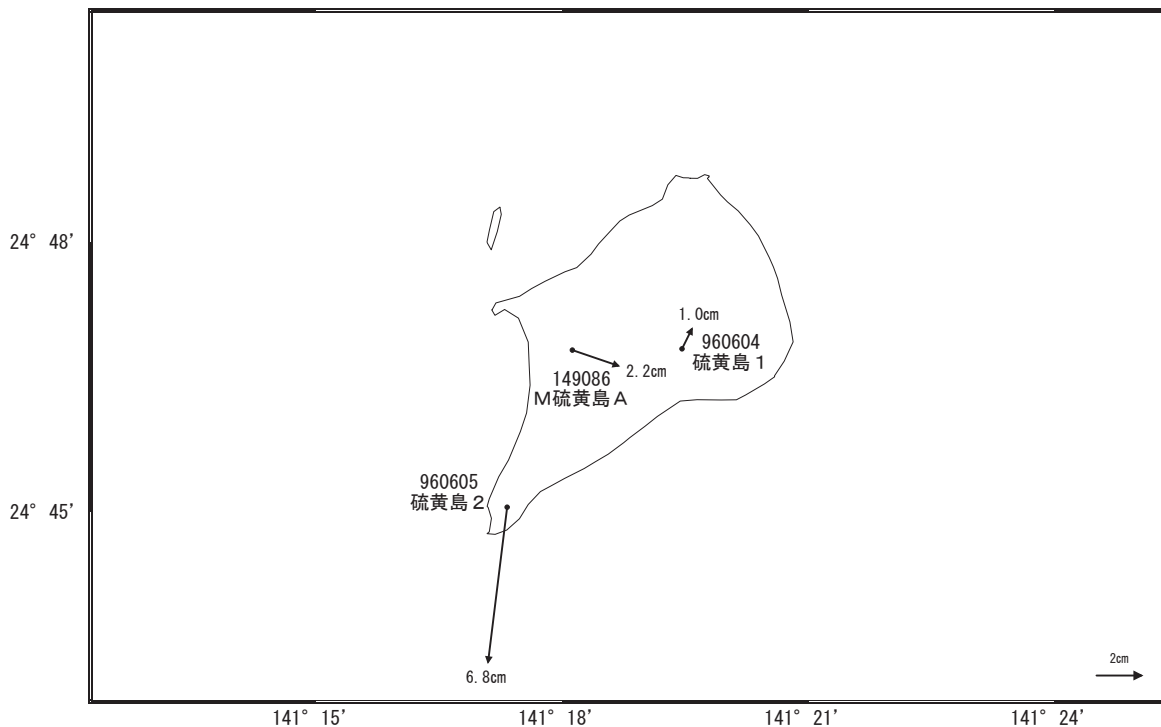
いおう とう  
**硫黄島周辺の地殻変動**

—GEONET(電子基準点等)による連続観測結果—

「硫黄島1」及び「M硫黄島A」では隆起が、「硫黄島2」では南向きの変動が継続しています。

**地殻変動(水平)**

基準期間:2021/08/10~2021/08/19[F5:最終解]  
 比較期間:2021/09/10~2021/09/19[R5:速報解]

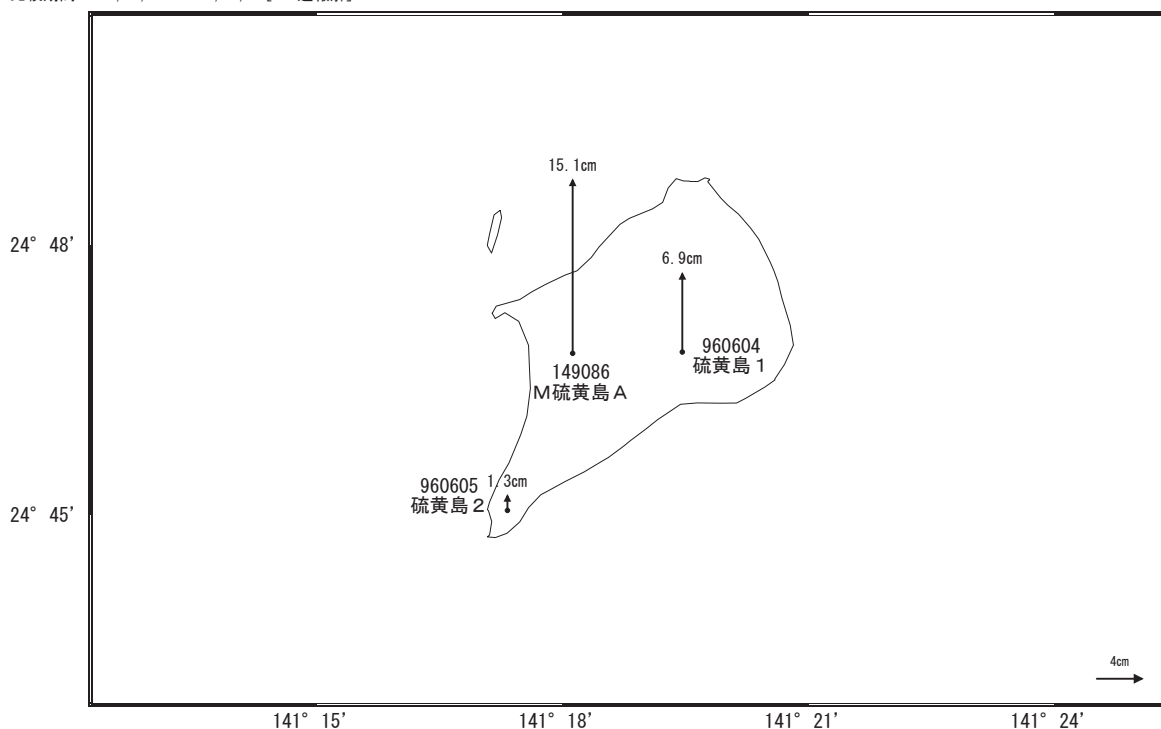


☆ 固定局:父島A(052007)

国土地理院

**地殻変動(上下)**

基準期間:2021/08/10~2021/08/19[F5:最終解]  
 比較期間:2021/09/10~2021/09/19[R5:速報解]



☆ 固定局:父島A(052007)

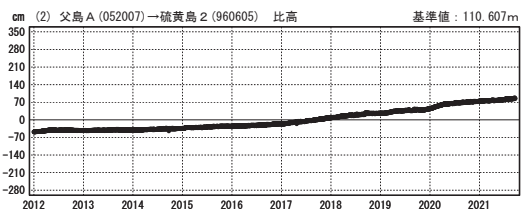
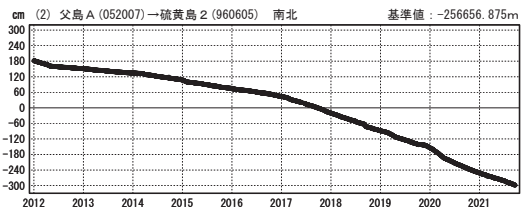
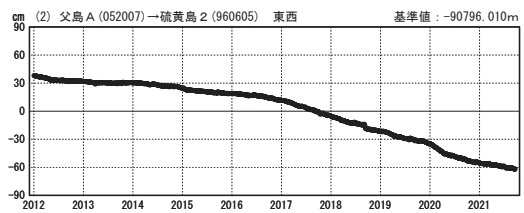
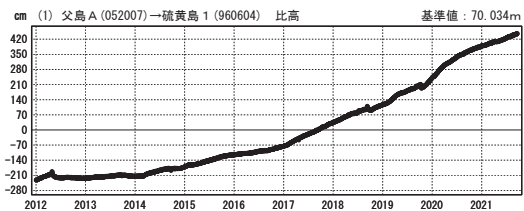
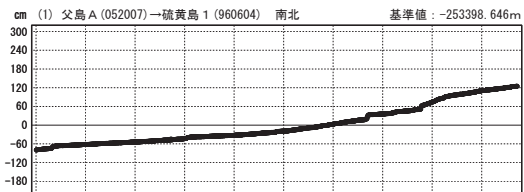
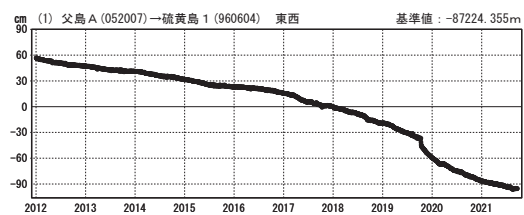
国土地理院

# 硫黄島周辺 GNSS連続観測基線図



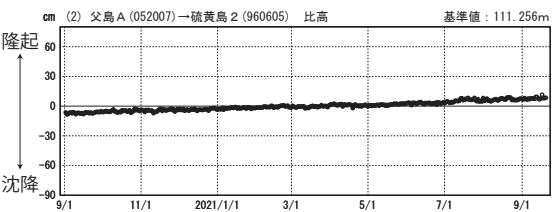
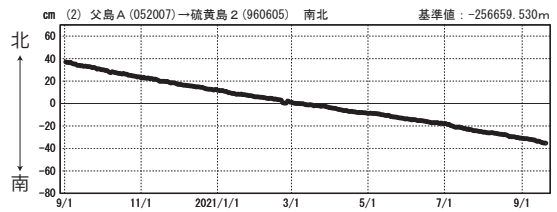
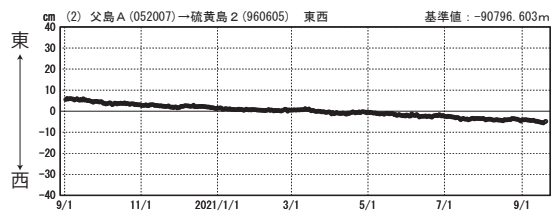
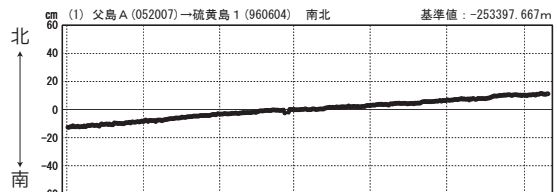
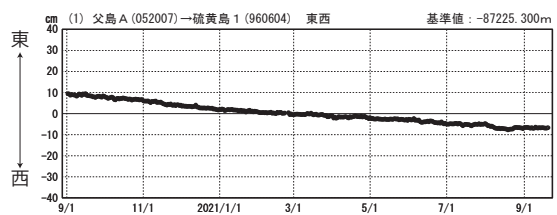
成分変化グラフ

期間：2012/01/01～2021/09/19 JST



成分変化グラフ

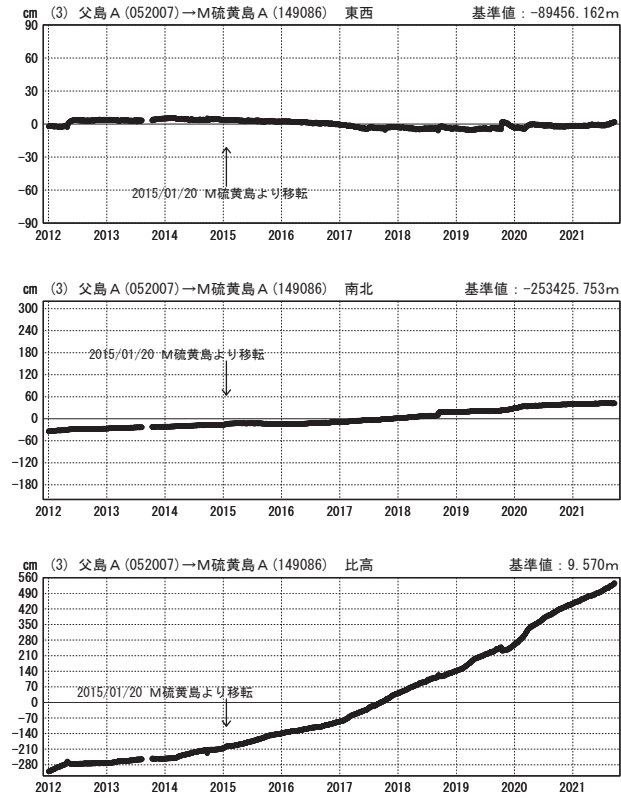
期間：2020/09/01～2021/09/19 JST



●—[F5:最終解] ○—[R5:速報解]

### 成分変化グラフ

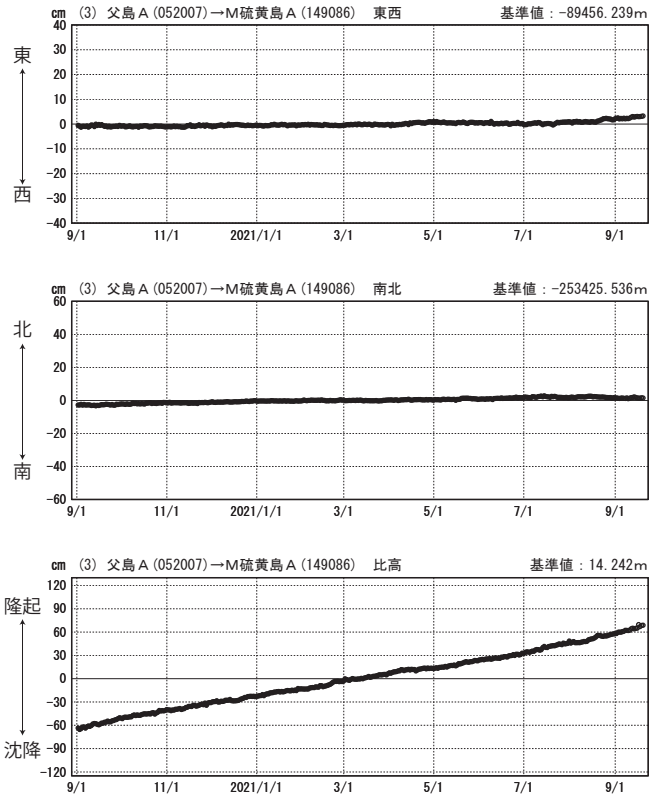
期間：2012/01/01~2021/09/19 JST



●---[F5:最終解] ○---[R5:速報解]

### 成分変化グラフ

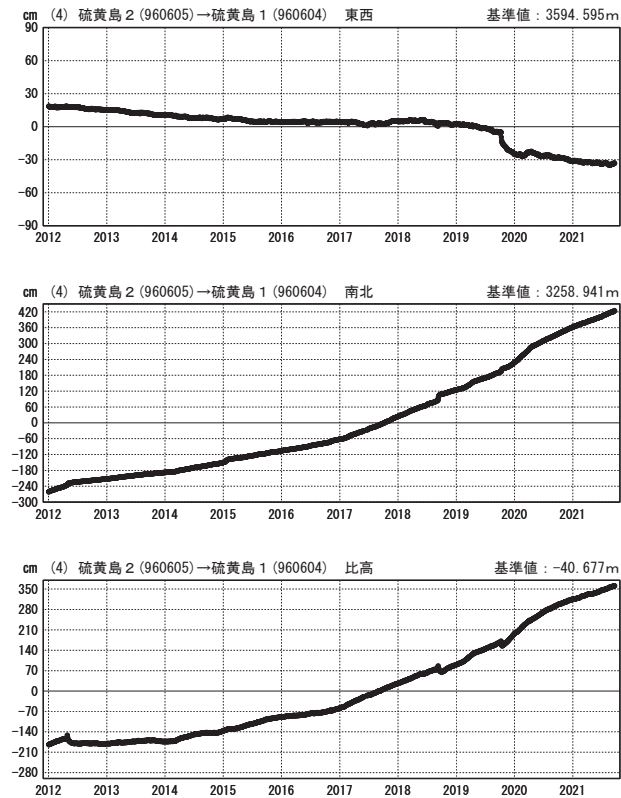
期間：2020/09/01~2021/09/19 JST



国土地理院

### 成分変化グラフ

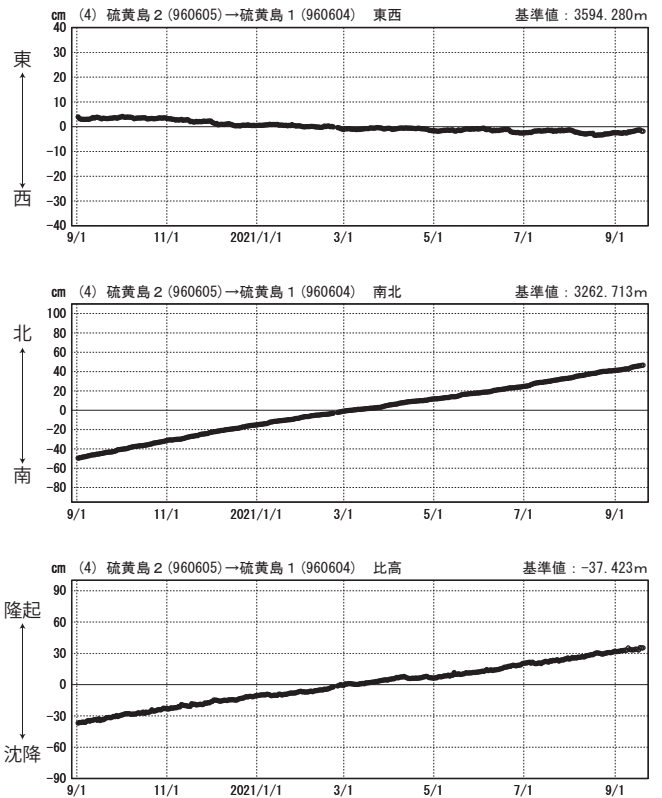
期間：2012/01/01~2021/09/19 JST



●---[F5:最終解] ○---[R5:速報解]

### 成分変化グラフ

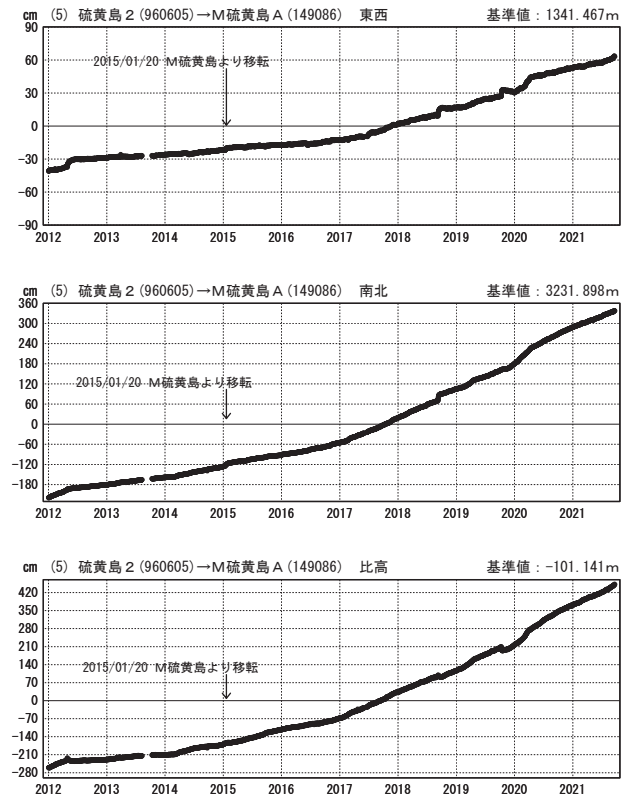
期間：2020/09/01~2021/09/19 JST



国土地理院

### 成分変化グラフ

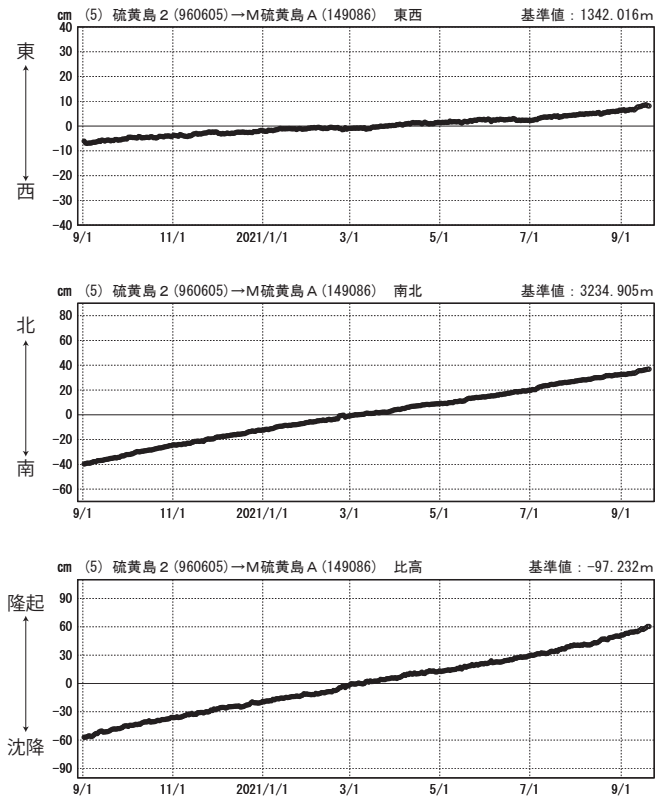
期間：2012/01/01～2021/09/19 JST



●---[F5:最終解] ○---[R5:速報解]

### 成分変化グラフ

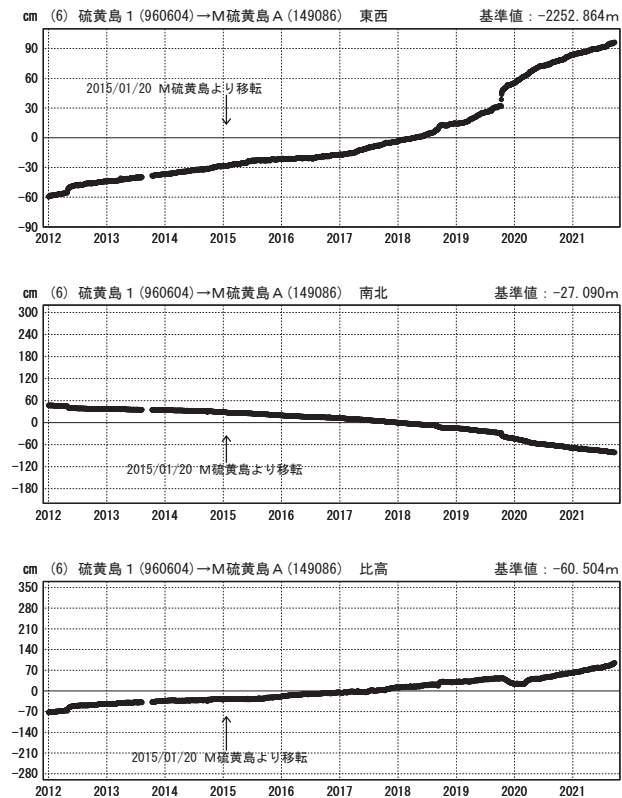
期間：2020/09/01～2021/09/19 JST



国土地理院

### 成分変化グラフ

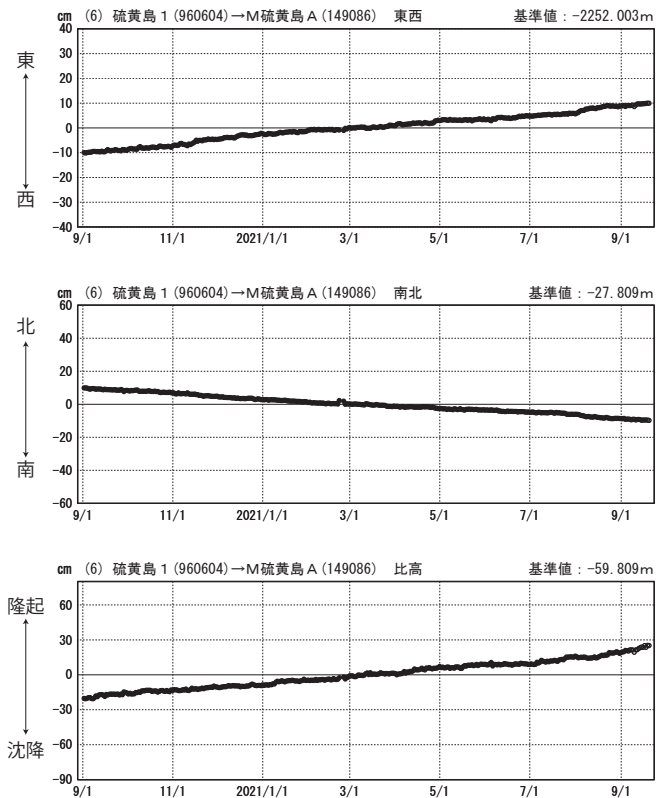
期間：2012/01/01～2021/09/19 JST



●---[F5:最終解] ○---[R5:速報解]

### 成分変化グラフ

期間：2020/09/01～2021/09/19 JST



国土地理院