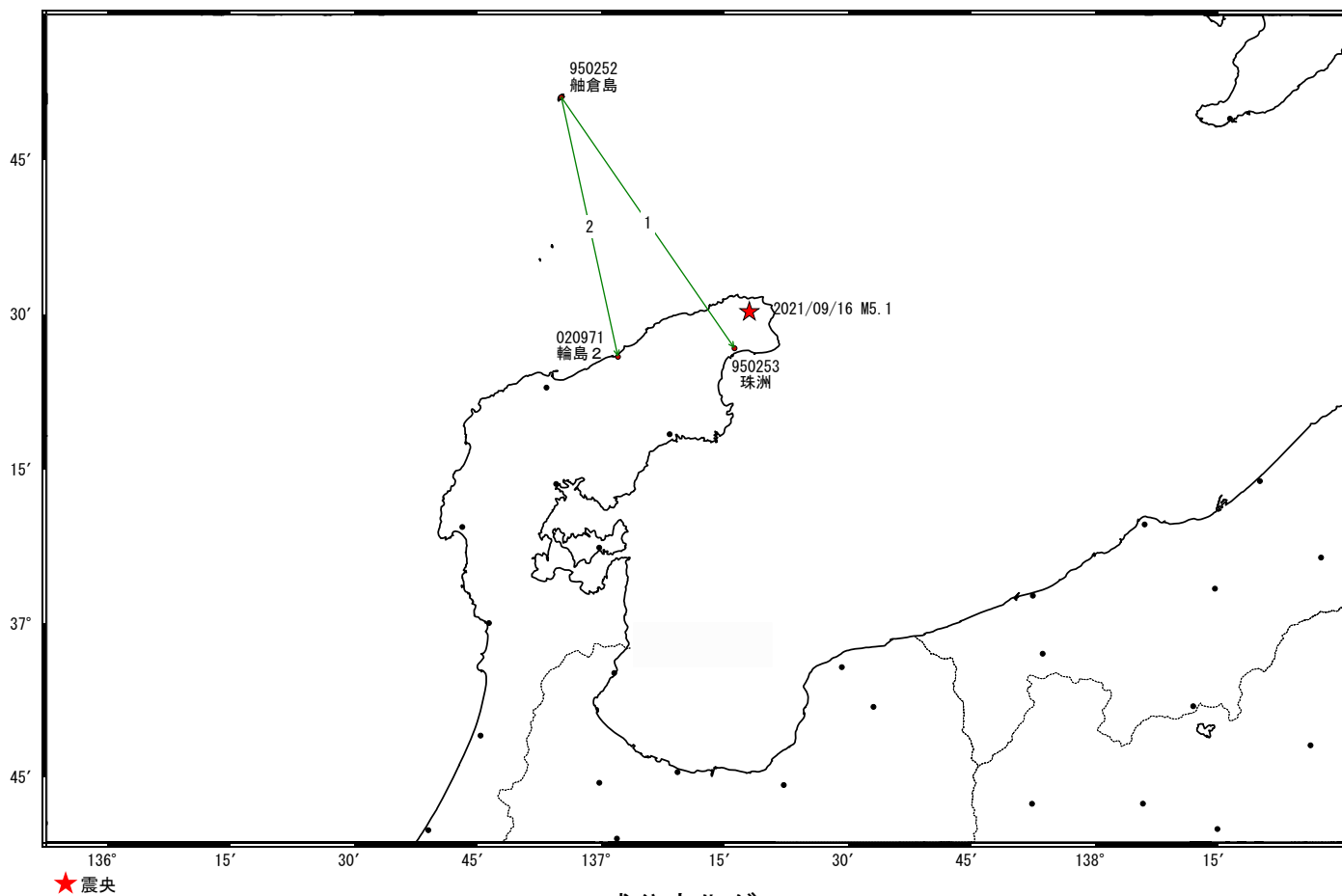


# 石川県能登地方の地震(9月16日 M5.1)前後の観測データ (暫定)

この地震に伴う明瞭な地殻変動は見られない。

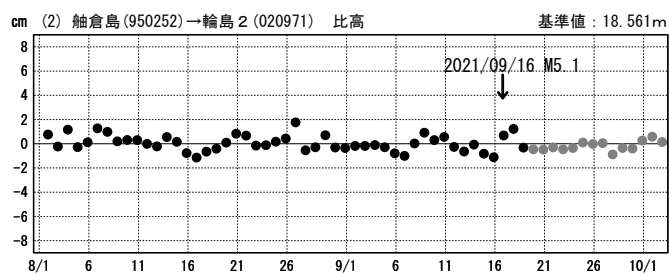
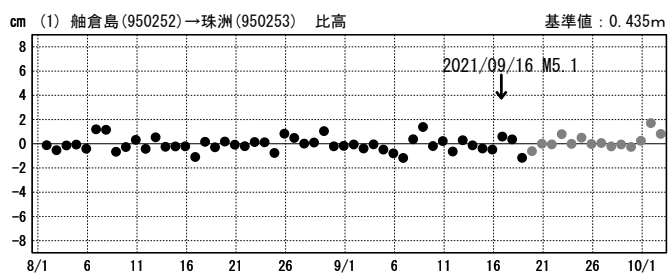
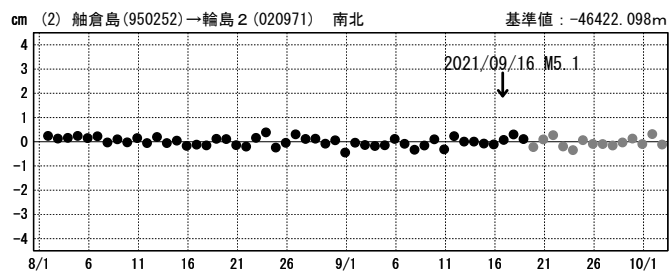
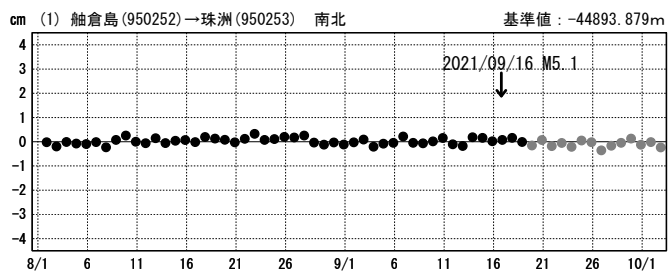
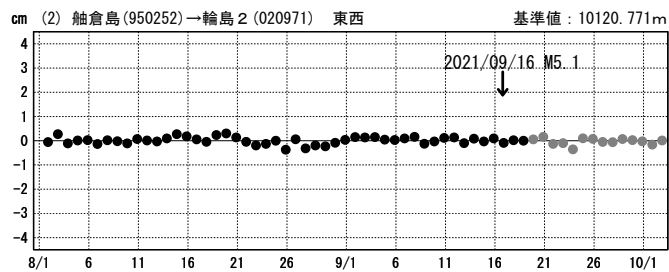
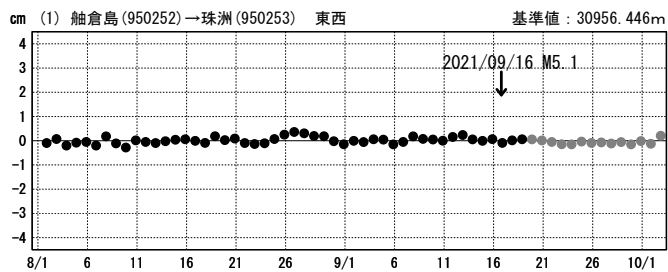
## 基線図



## 成分変化グラフ

期間: 2021/08/01~2021/10/02 JST

期間: 2021/08/01~2021/10/02 JST



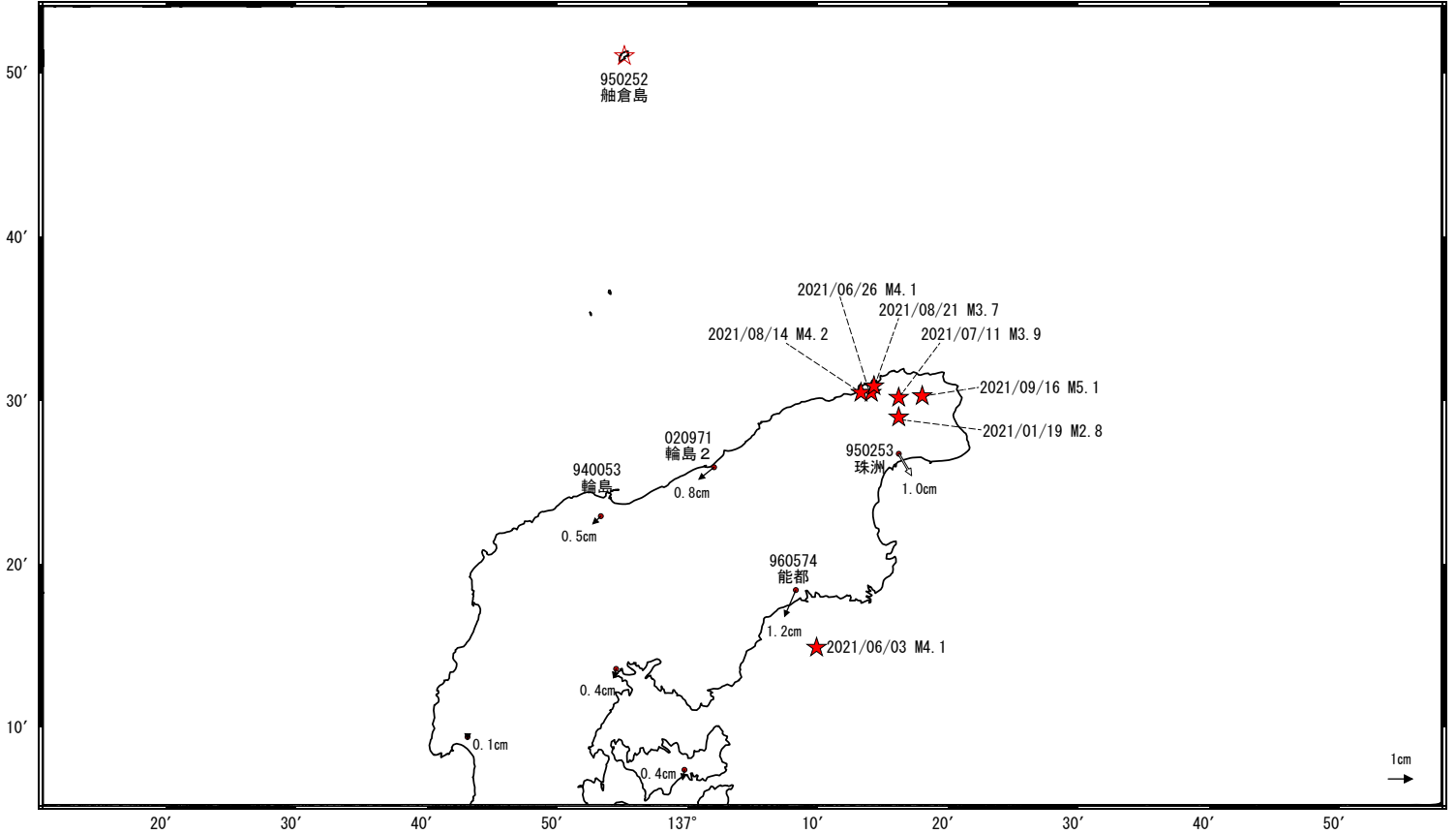
●— [F5:最終解]   ●— [R5:速報解]

# 石川県能登地方の地震活動時の観測データ（暫定）

## ベクトル図（水平）（一次トレンド除去後）

基準期間: 2020/11/01~2020/11/07 [F5: 最終解]  
比較期間: 2021/09/24~2021/09/30 [R5: 速報解]

計算期間: 2019/09/01~2020/08/31

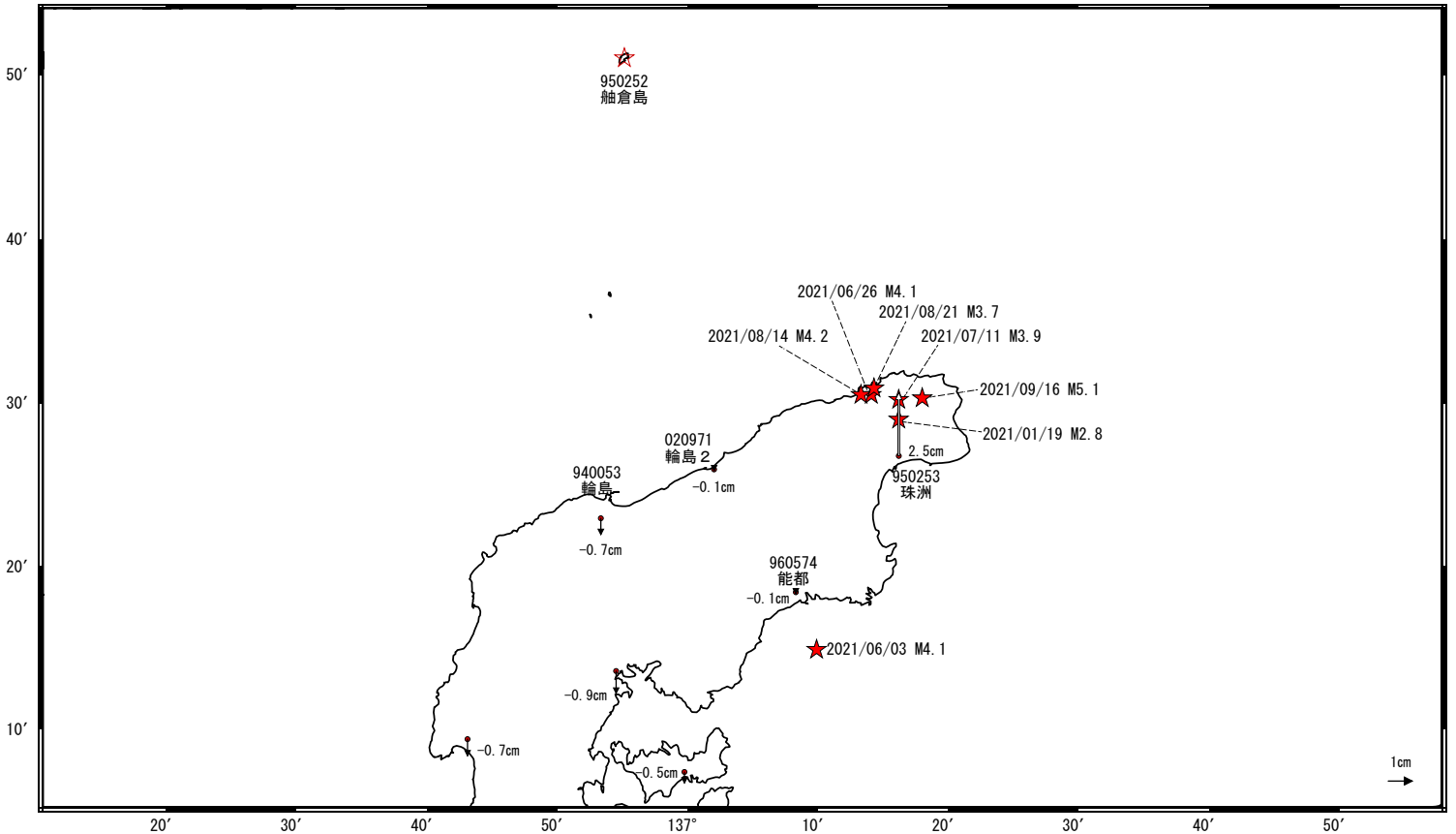


☆ 固定局: 舳倉島 (950252)

## ベクトル図（上下）（一次トレンド除去後）

基準期間: 2020/11/01~2020/11/07 [F5: 最終解]  
比較期間: 2021/09/24~2021/09/30 [R5: 速報解]

計算期間: 2019/09/01~2020/08/31



☆ 固定局: 舳倉島 (950252)

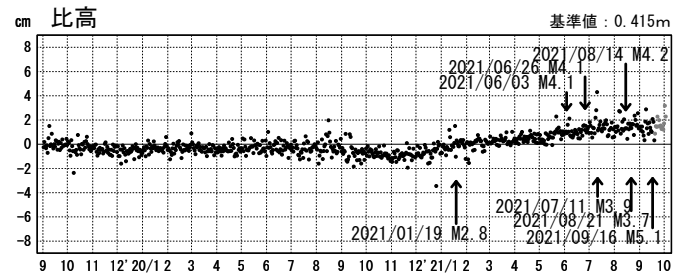
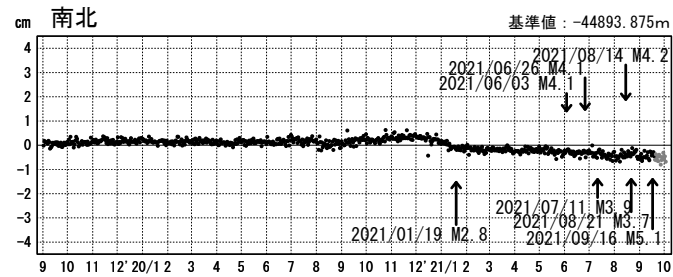
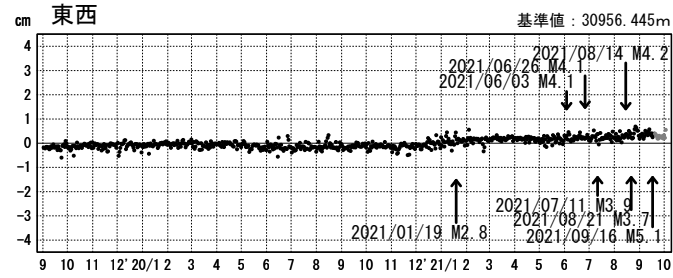
★ 震央

# 石川県能登地方の地震活動時の観測データ（暫定）

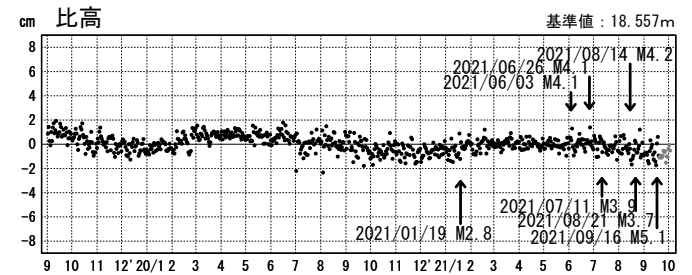
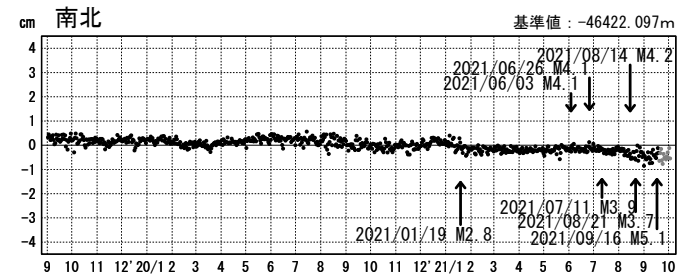
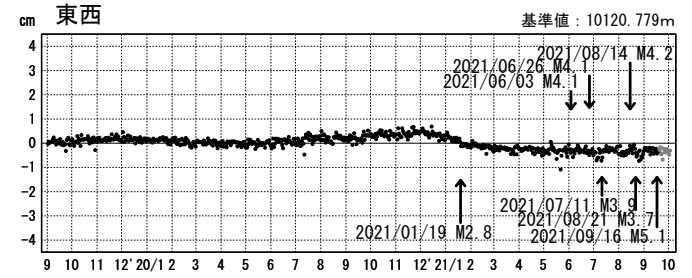
## 一次トレンド除去後グラフ

期間：2019/09/01～2021/10/02 UTC 計算期間：2019/09/01～2020/09/01

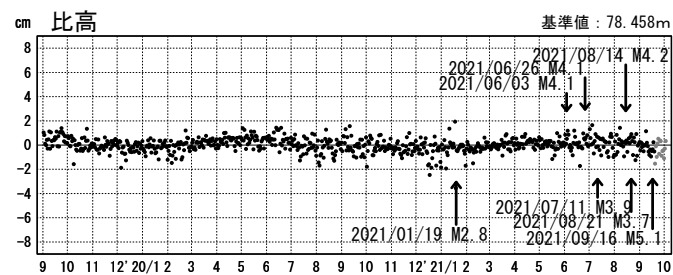
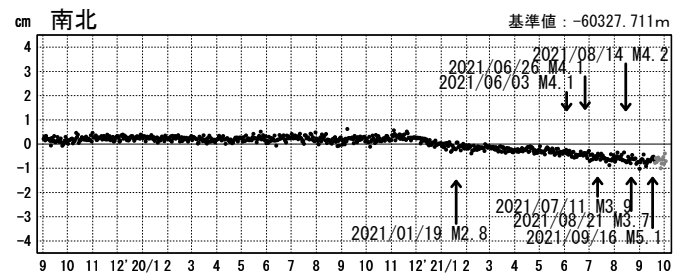
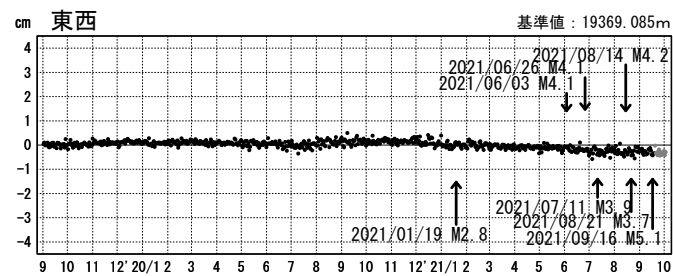
(1) 舢倉島(950252)→珠洲(950253)



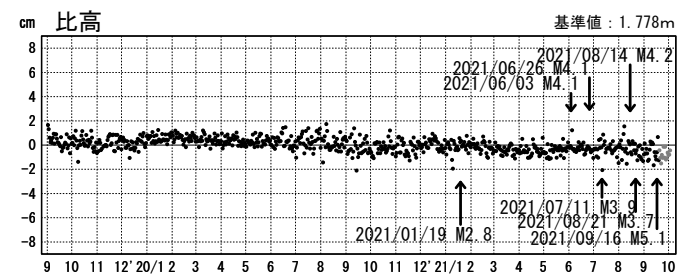
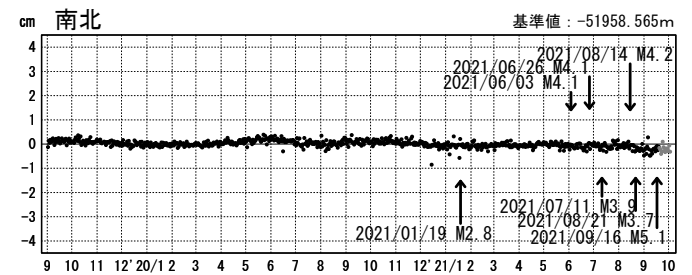
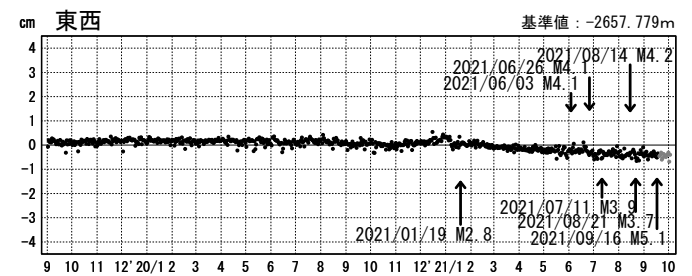
(2) 舢倉島(950252)→輪島2(020971)



(3) 舢倉島(950252)→能都(960574)



(4) 舢倉島(950252)→輪島(940053)



●---[F5:最終解] ●---[R5:速報解]