



# 福德岡ノ場 Landsat-8画像

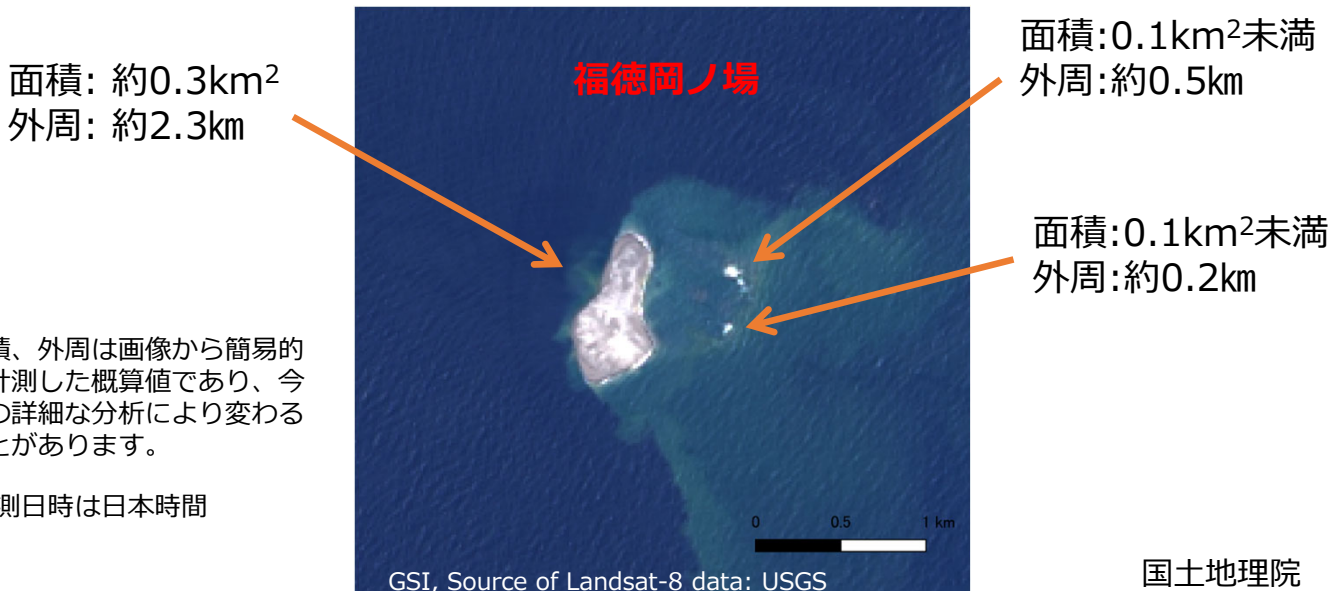
【噴火前】 2021/08/01 10:00



【噴火後】 2021/08/17 10:00



【噴火後】 2021/09/02 10:00

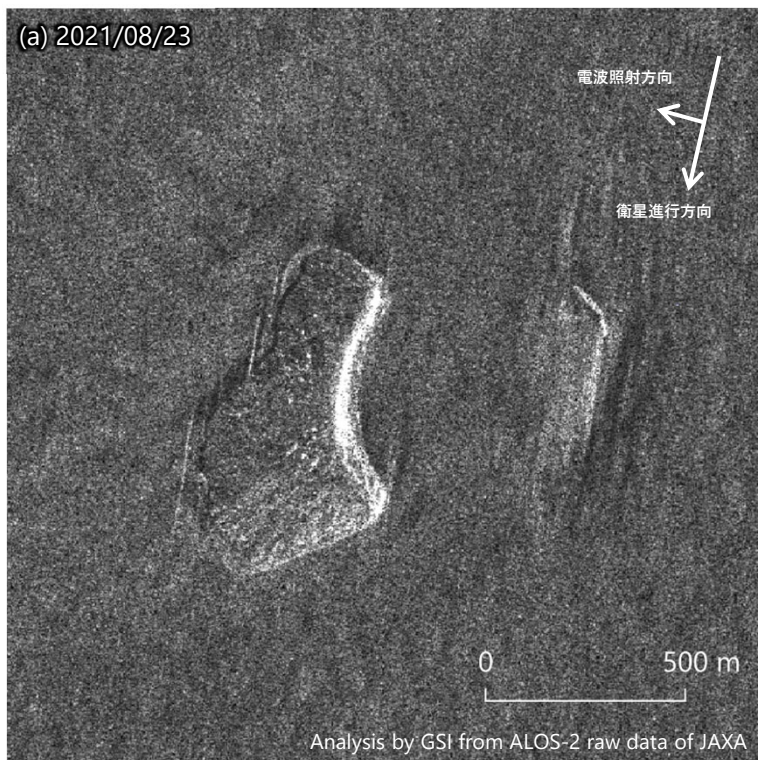


※面積、外周は画像から簡易的に計測した概算値であり、今後の詳細な分析により変わることがあります。

※観測日時は日本時間


## 福德岡ノ場 SAR強度画像

- ・ 8月23日のSAR強度画像では、8月17日の衛星画像（Landsat-8）に比べて、西側の陸地は大きな変化は見られません。東側の陸地は形状が不明瞭になっています。
- ・ 9月5日のSAR強度画像では、8月23日に比べて西側の陸地に大きな変化は見られません。東側の陸地は確認できません。



	(a)	(b)
衛星名	ALOS-2	ALOS-2
観測日時	2021/08/23 11:32頃	2021/09/05 11:11頃
衛星進行方向	南行	南行
電波照射方向	右(西)	右(西)
観測モード*	U	S
入射角	35.2°	61.0°
偏波	HH	HH

\* S：スポットライト（3×1m）モード  
\* U：高分解能（3m）モード



本解析で使用了たデータの一部は、火山噴火予知連絡会衛星解析グループの活動を通して得られたものです。