

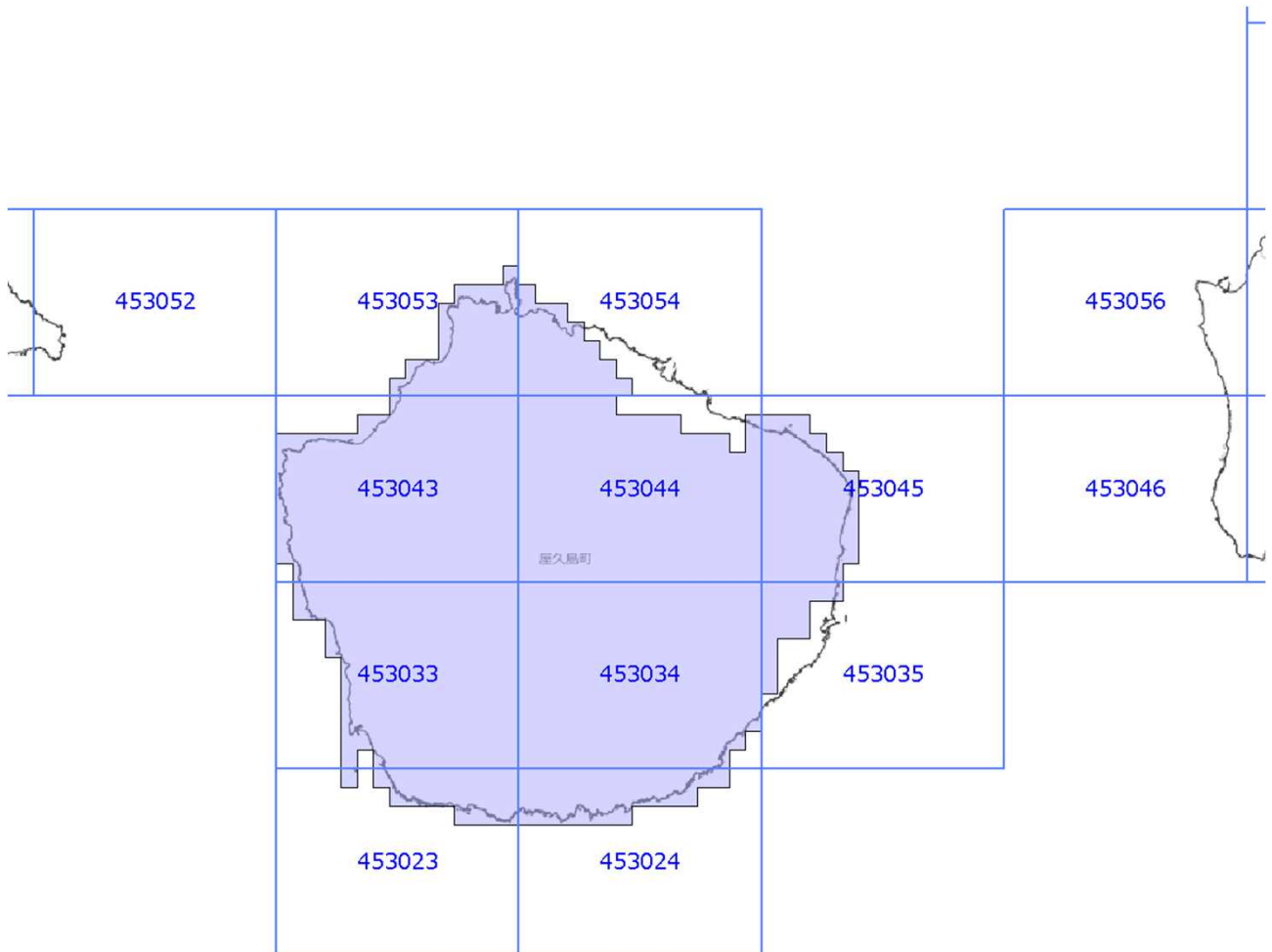




面的更新による概ねの更新範囲 (令和3年8月23日更新)

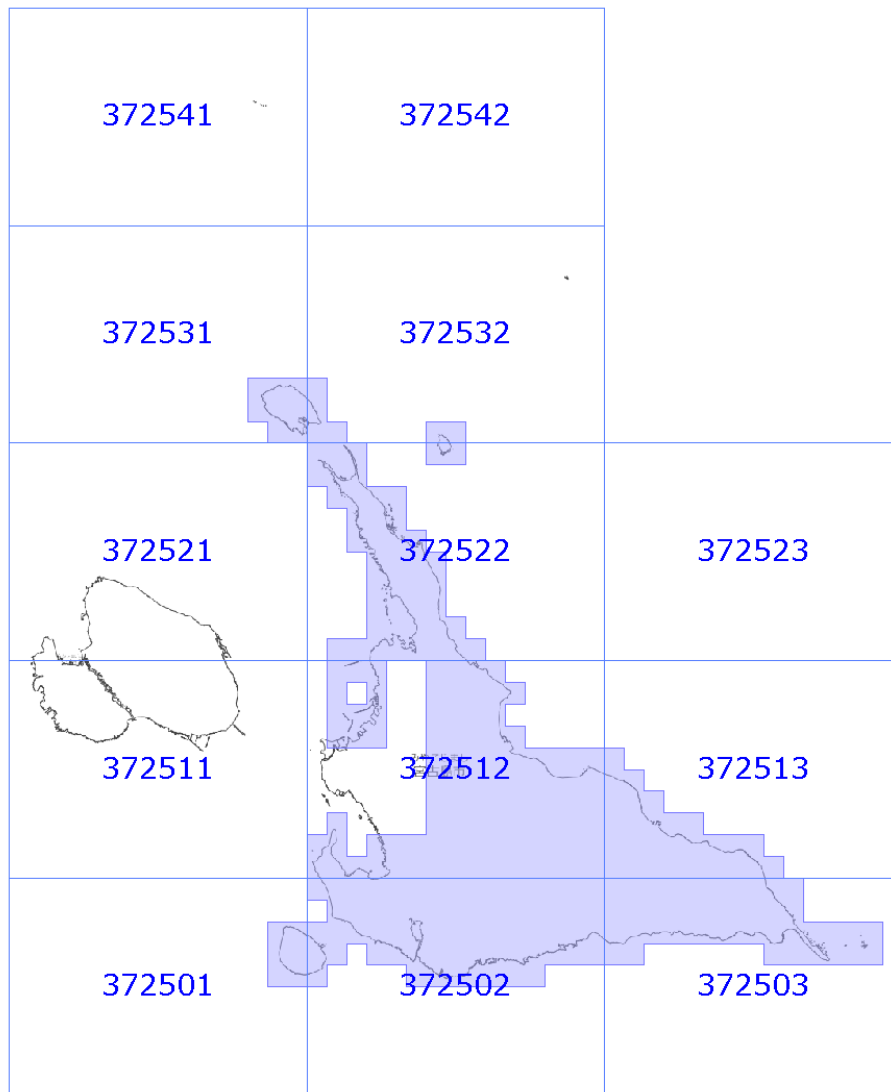
-  : 概ねの更新範囲
-  : 2次メッシュ番号



使用した原典資料	原典資料の測量年月
数値写真（屋久島地区）	令和元年5月撮影

面的更新による概ねの更新範囲 (令和3年8月23日更新)

 : 概ねの更新範囲
 : 2次メッシュ番号





使用した原典資料

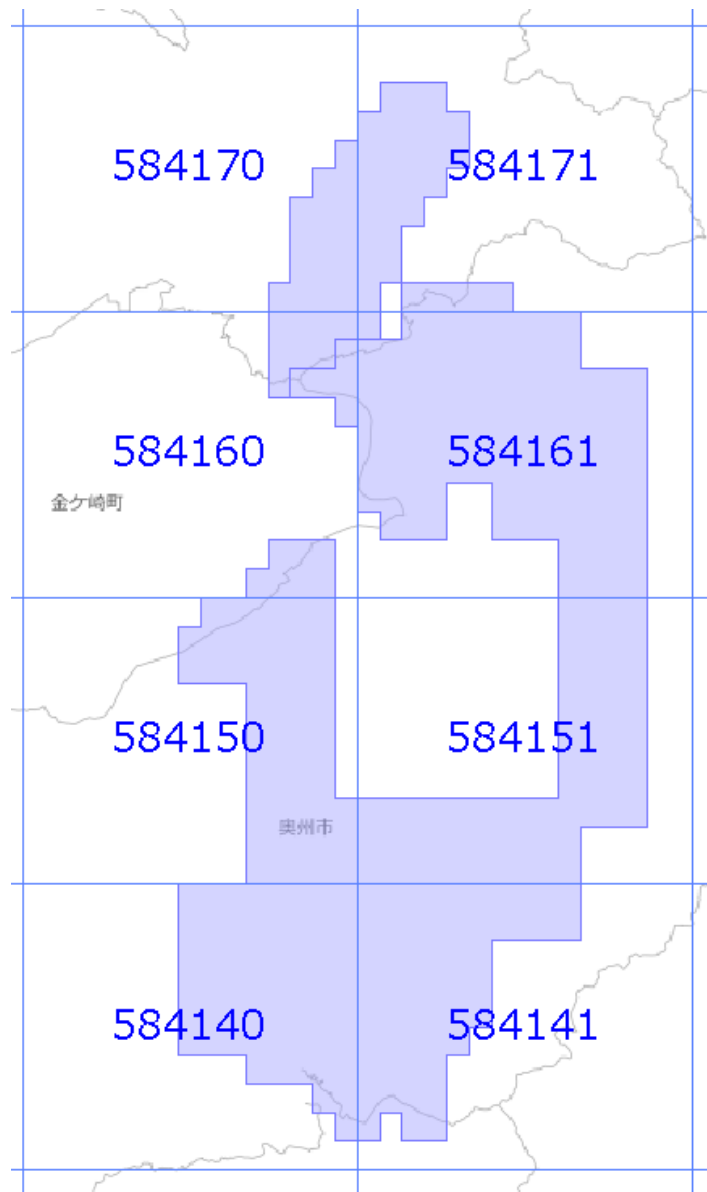
数値写真（宮古島地区）

原典資料の測量年月

平成31年1月撮影



面的更新による概ねの更新範囲 (令和3年8月23日更新)

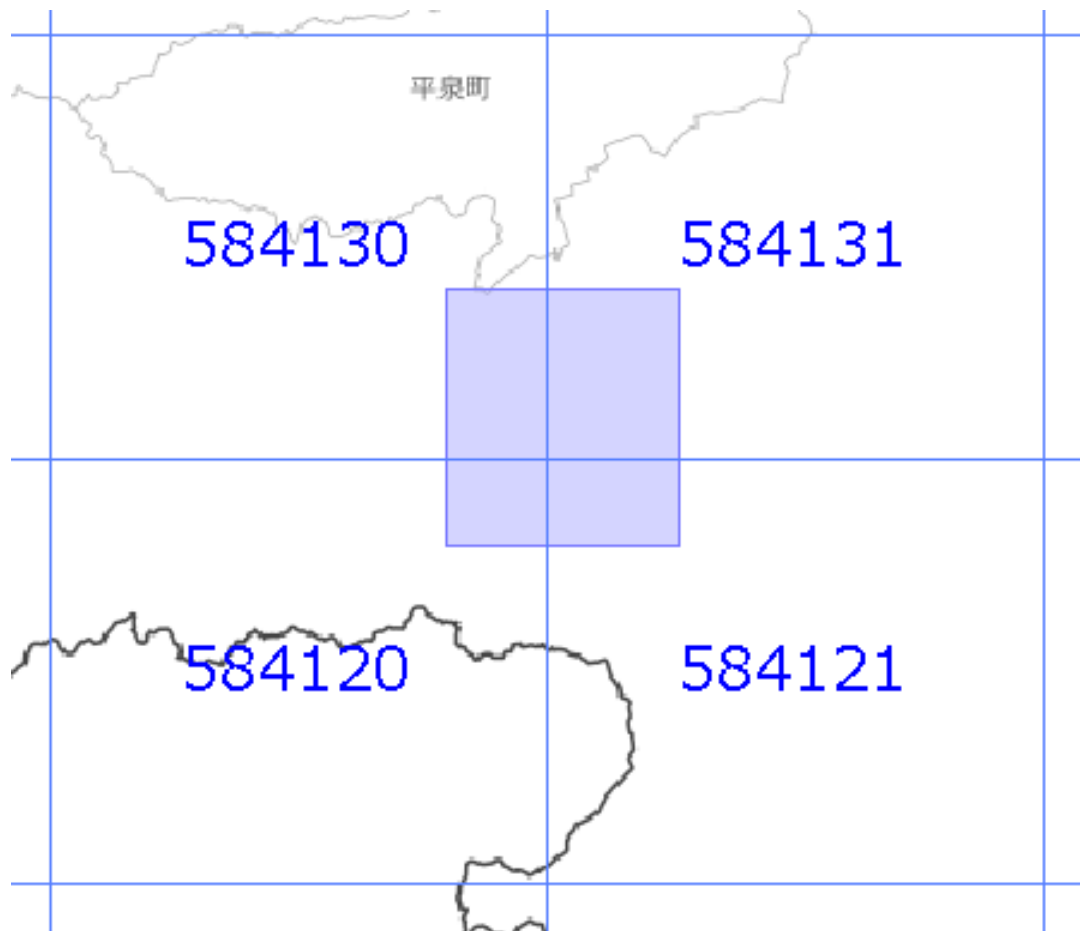
-  : 概ねの更新範囲
-  : 2次メッシュ番号



使用した原典資料	原典資料の測量年月
数値地形図 (奥州市)	平成30年7月～令和2年1月
数値地形図 (北上市)	令和元年8月～令和2年1月

面的更新による概ねの更新範囲 (令和3年8月23日更新)

-  : 概ねの更新範囲
-  : 2次メッシュ番号



使用した原典資料	原典資料の測量年月
数値地形図（一関市）	平成30年7月～令和2年1月