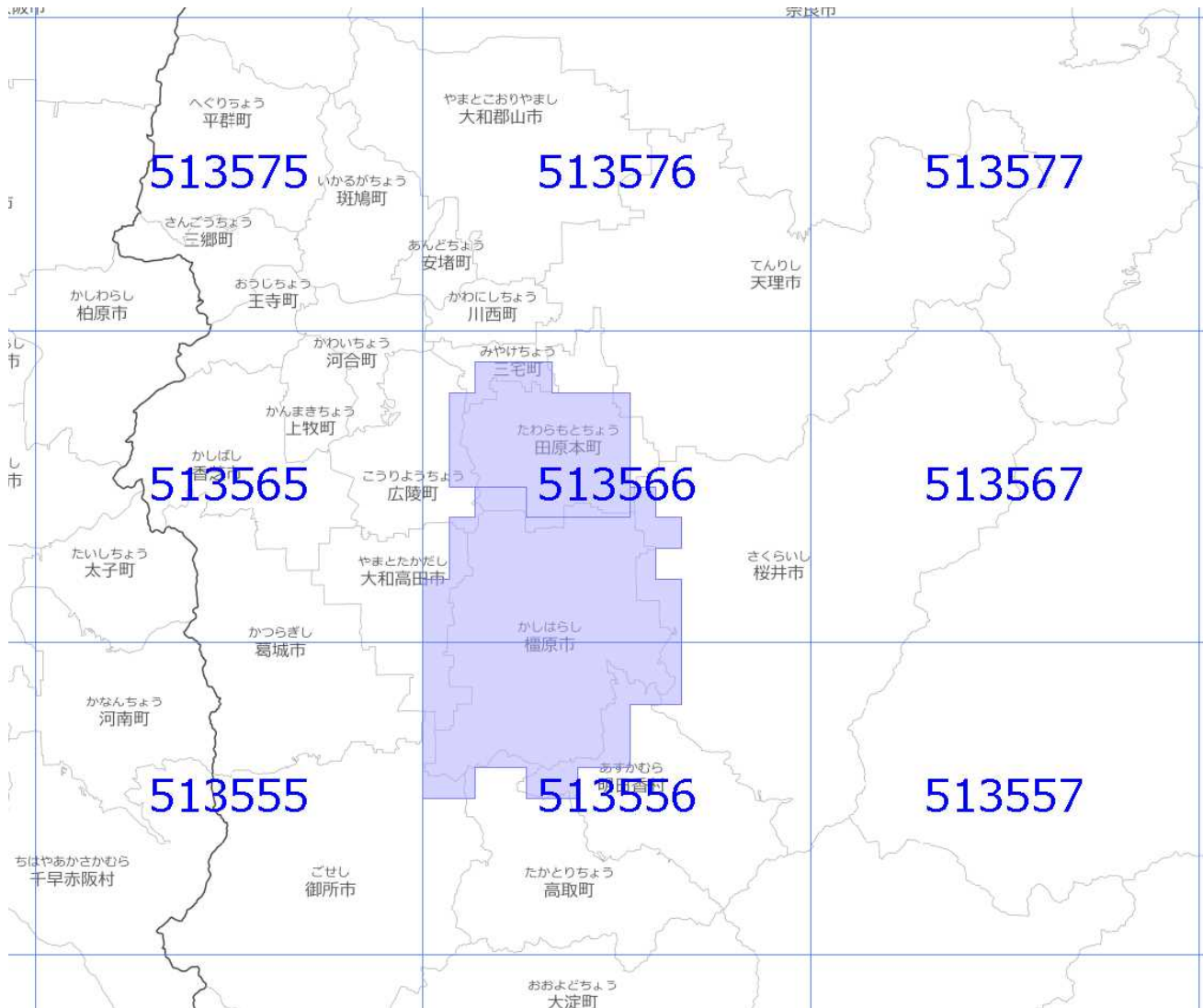




面的更新による概ねの更新範囲 (令和3年8月12日更新)

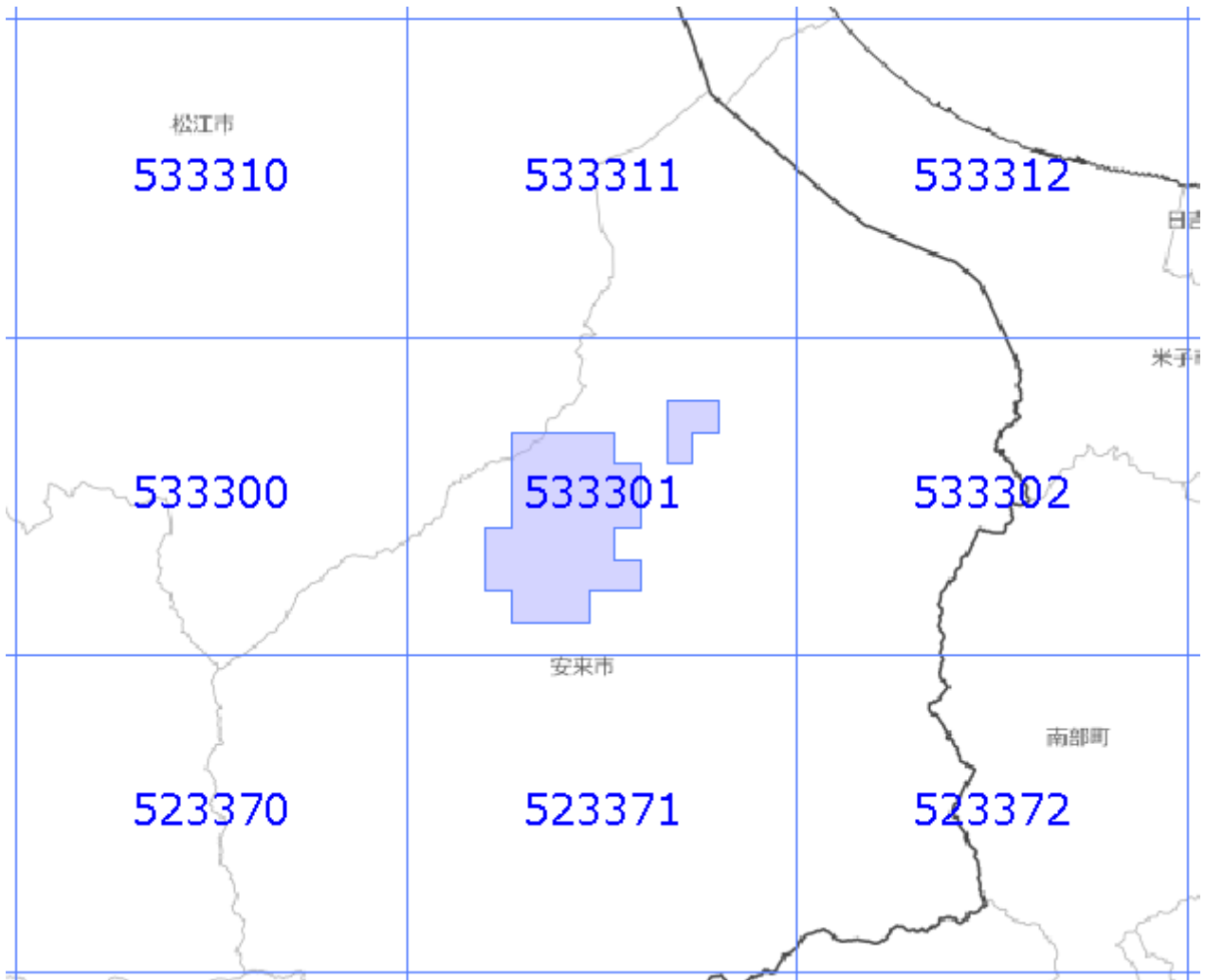
- : 概ねの更新範囲
- oooo : 2次メッシュ番号



使用した原典資料	原典資料の測量年月
数値地形図 (橿原市)	平成30年8月～平成31年3月
都市計画基図 (田原本町)	平成29年1月～平成29年3月

面的更新による概ねの更新範囲 (令和3年8月12日更新)

-  : 概ねの更新範囲
-  : 2次メッシュ番号



使用した原典資料	原典資料の測量年月
数値写真 (安来地区)	平成29年11月