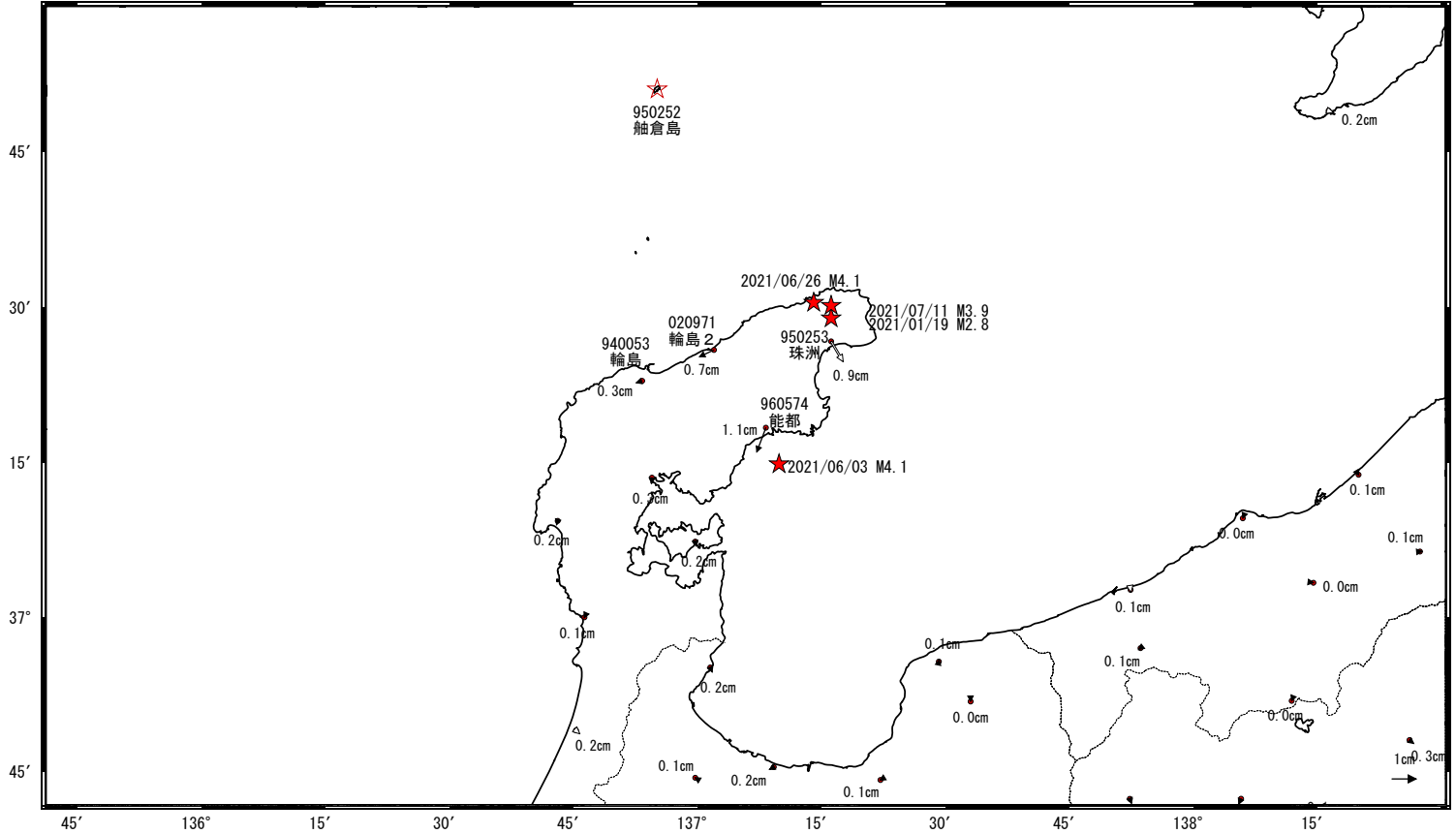


石川県能登地方の地震活動(最大地震 6月26日 M4.1)前後の観測データ (暫定)

ベクトル図 (水平) (一次トレンド除去後)

基準期間: 2020/11/01~2020/11/07 [F5: 最終解]
比較期間: 2021/07/22~2021/07/28 [R5: 速報解]

計算期間: 2019/09/01~2020/08/31

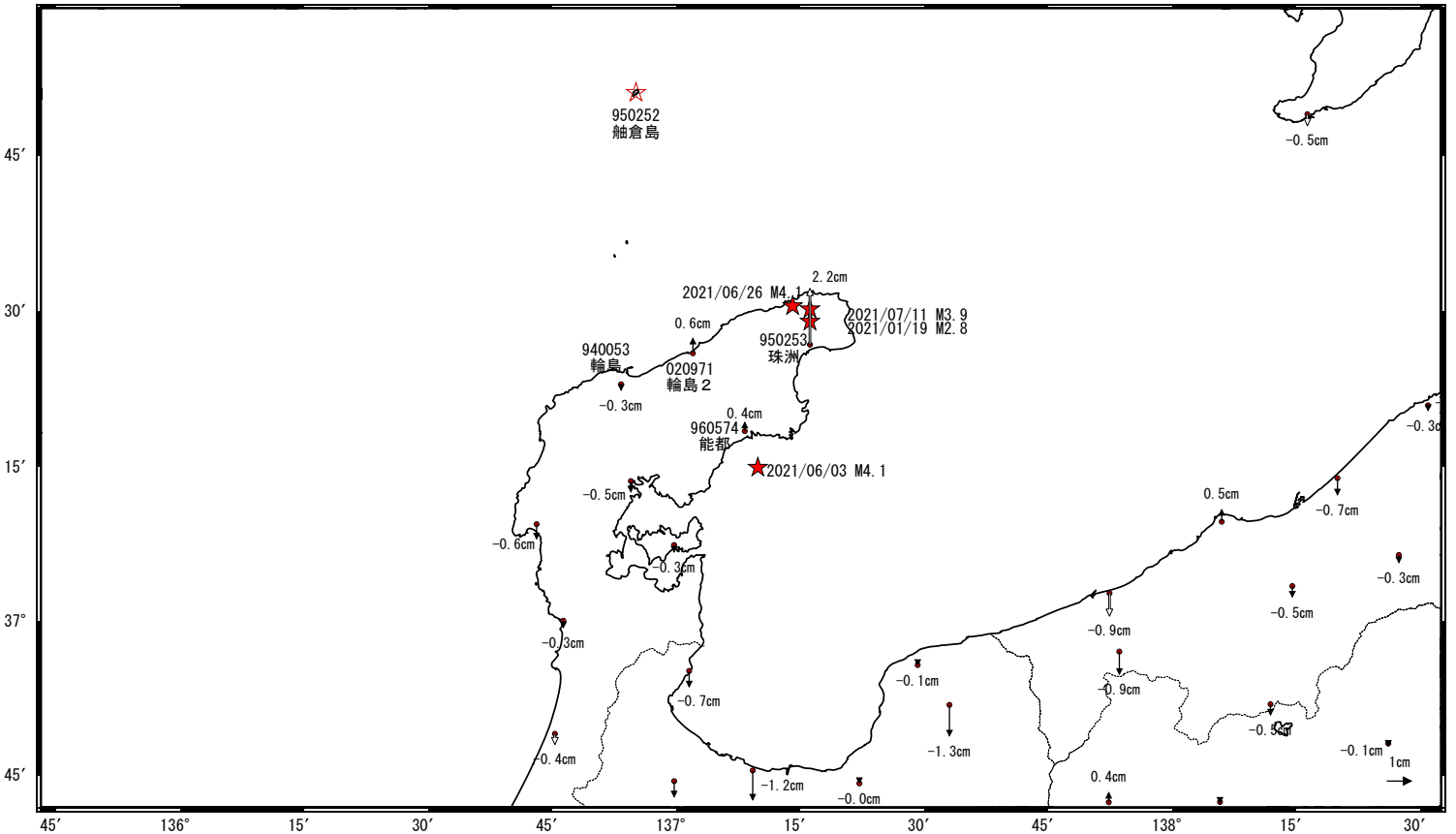


☆ 固定局: 舳倉島 (950252)

ベクトル図 (上下) (一次トレンド除去後)

基準期間: 2020/11/01~2020/11/07 [F5: 最終解]
比較期間: 2021/07/22~2021/07/28 [R5: 速報解]

計算期間: 2019/09/01~2020/08/31



☆ 固定局: 舳倉島 (950252)

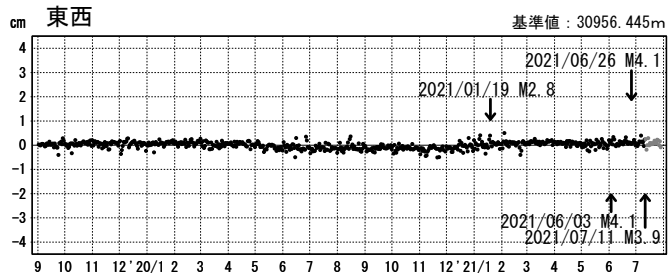
★ 震央

石川県能登地方の地震活動(最大地震 6月26日 M4.1)前後の観測データ (暫定)

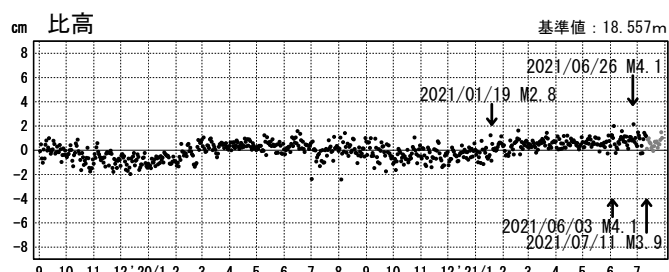
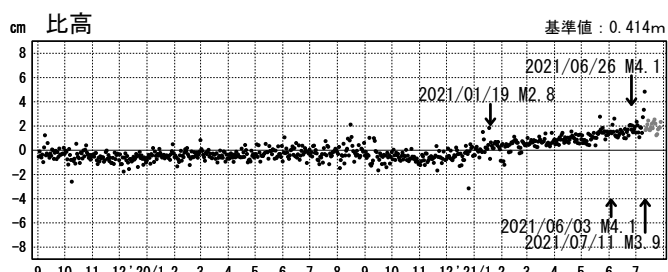
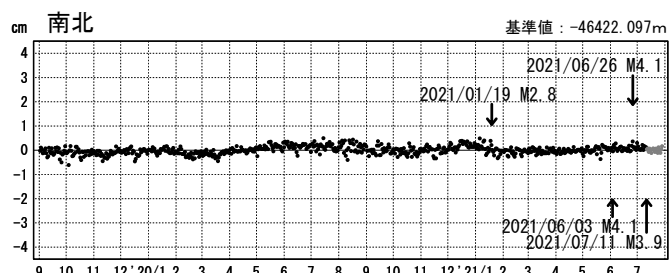
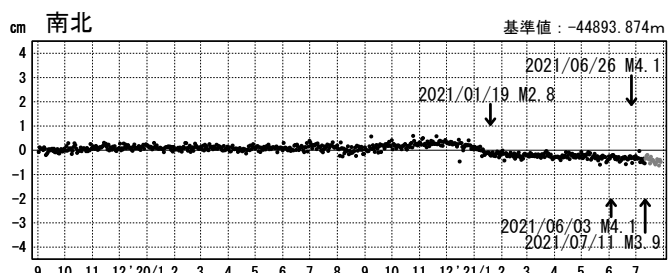
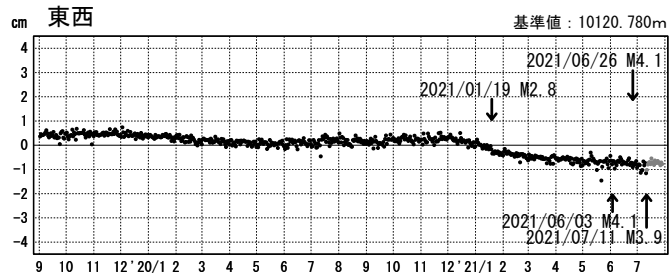
一次トレンド除去後グラフ

期間: 2019/09/01~2021/07/28 UTC 計算期間: 2019/09/01~2020/09/01

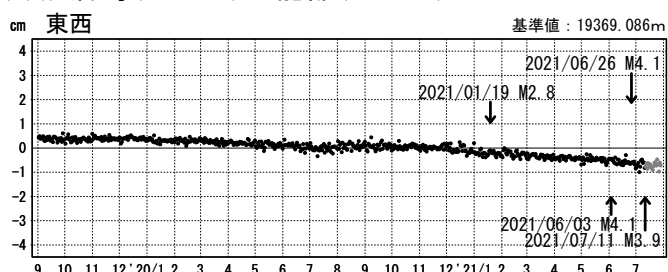
(1) 舢倉島(950252)→珠洲(950253)



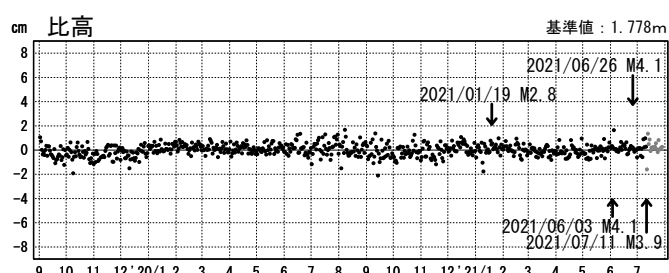
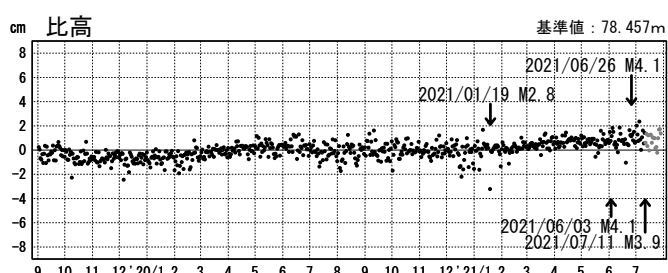
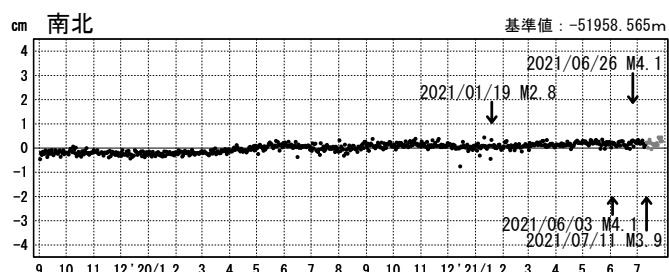
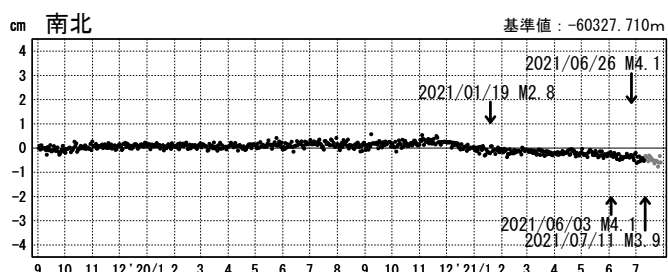
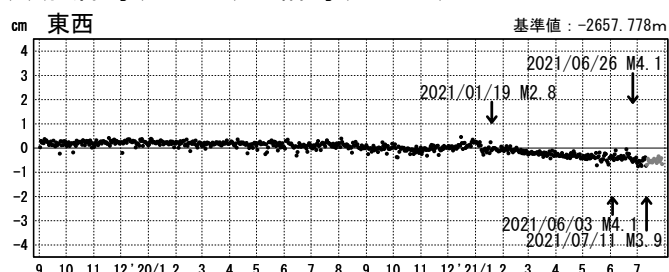
(2) 舢倉島(950252)→輪島2(020971)



(3) 舢倉島(950252)→能都(960574)



(4) 舢倉島(950252)→輪島(940053)



●---[F5:最終解] ●---[R5:速報解]