

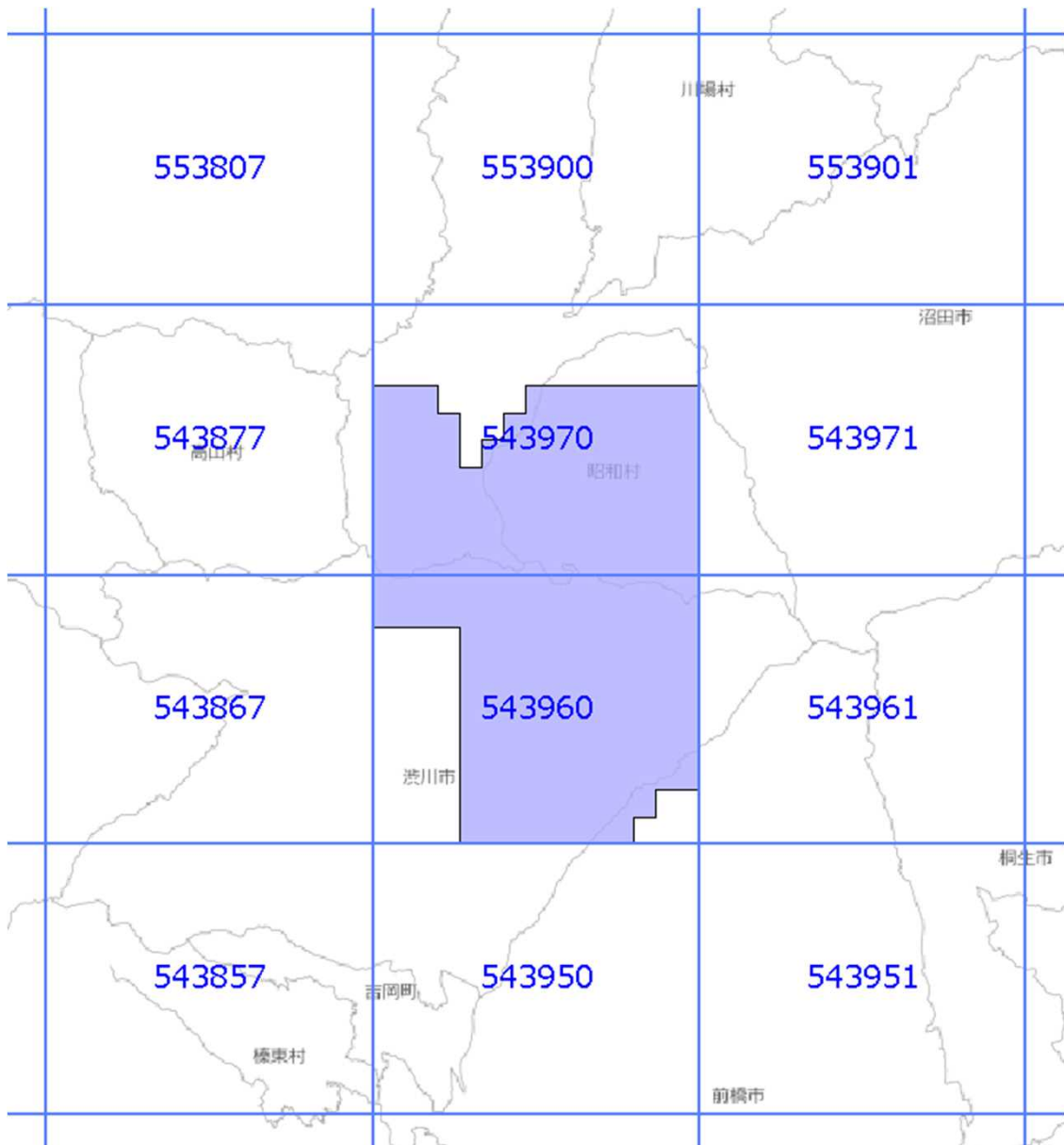




面的更新による概ねの更新範囲 (令和3年7月15日更新)

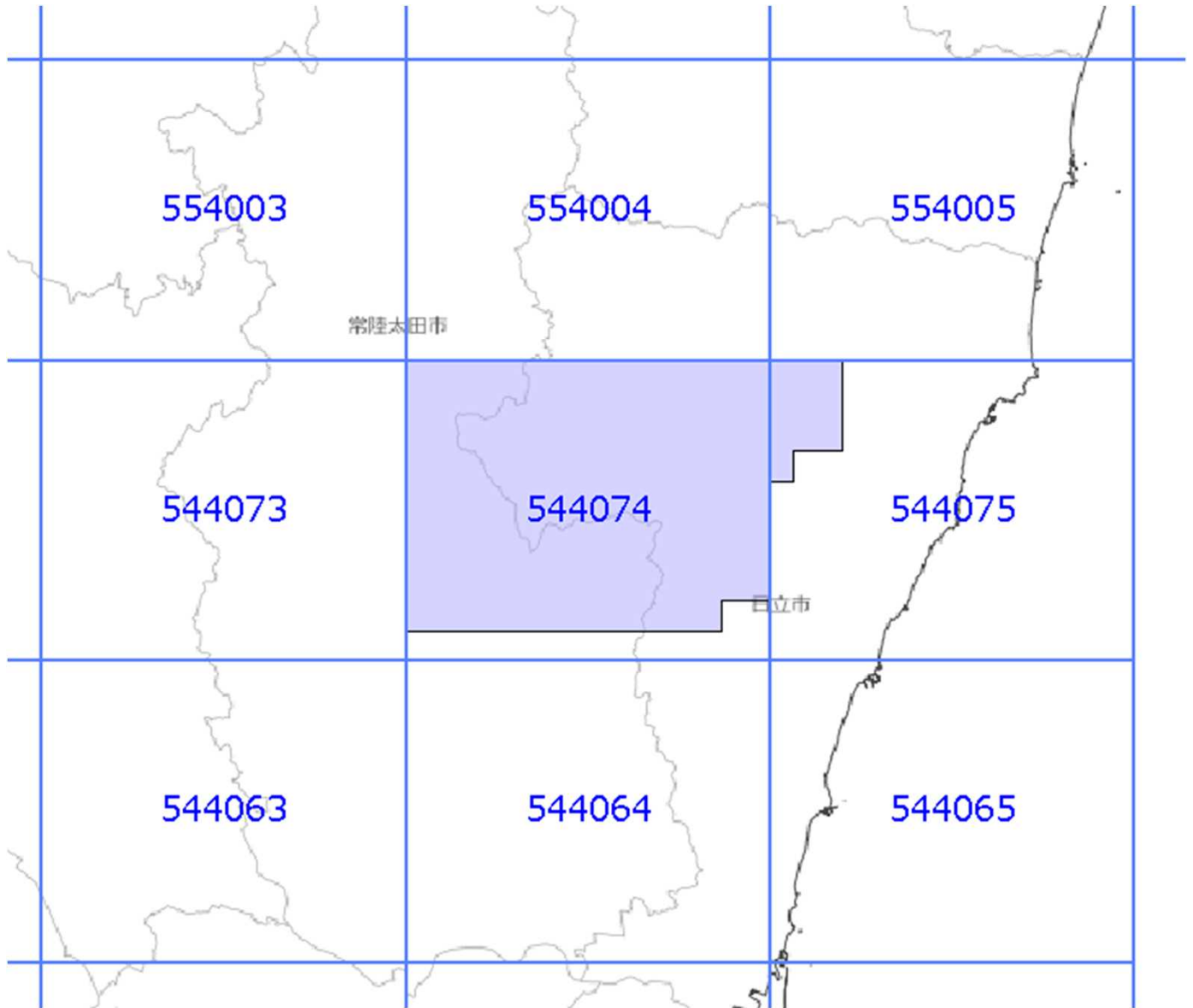
-  : 概ねの更新範囲
-  : 2次メッシュ番号



使用した原典資料	原典資料の測量年月
数値写真（渋川地区）	令和元年9月撮影



面的更新による概ねの更新範囲 (令和3年7月15日更新)

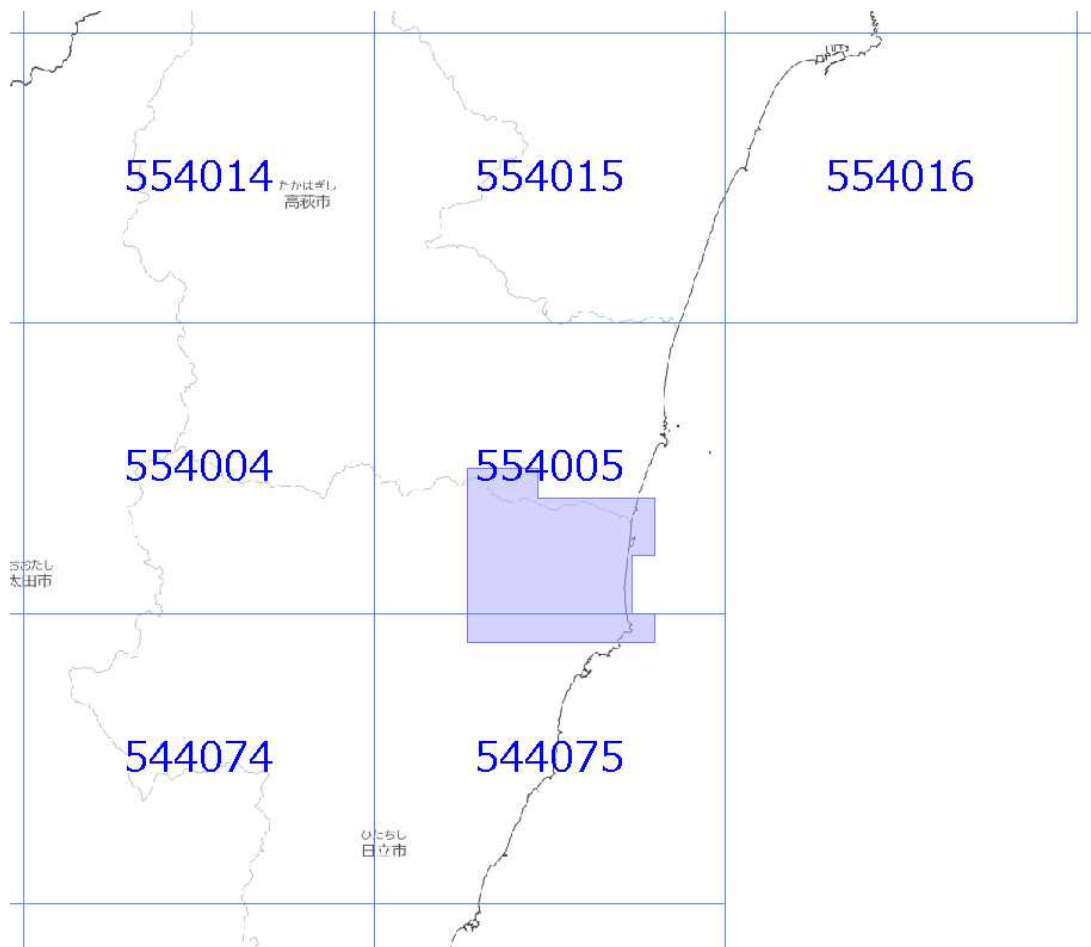
-  : 概ねの更新範囲
-  : 2次メッシュ番号



使用した原典資料	原典資料の測量年月
数値写真 (日立地区)	令和元年10月撮影

面的更新による概ねの更新範囲 (令和3年7月15日更新)

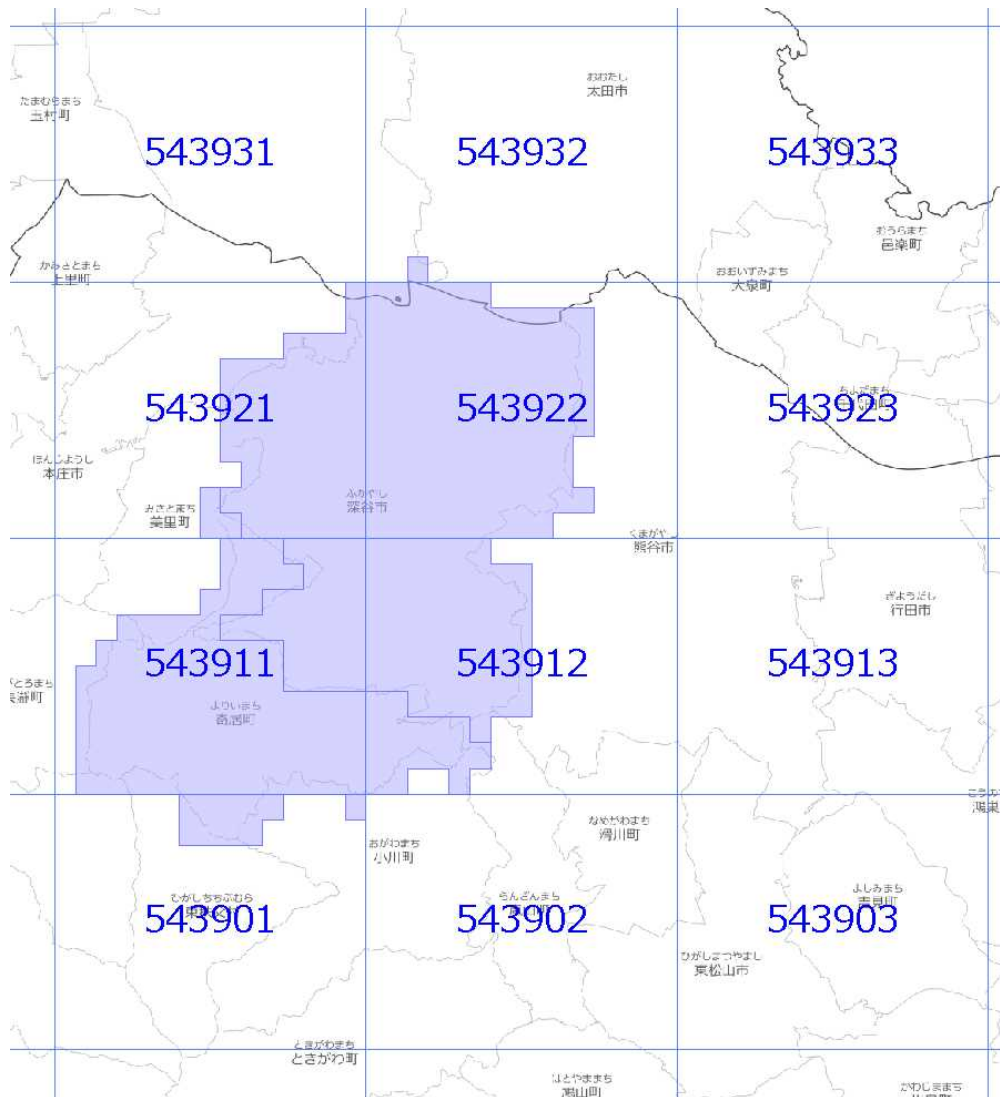
-  : 概ねの更新範囲
-  : 2次メッシュ番号



使用した原典資料	原典資料の測量年月
数値写真 (日立地区)	平成29年6月撮影



面的更新による概ねの更新範囲 (令和3年7月15日更新)

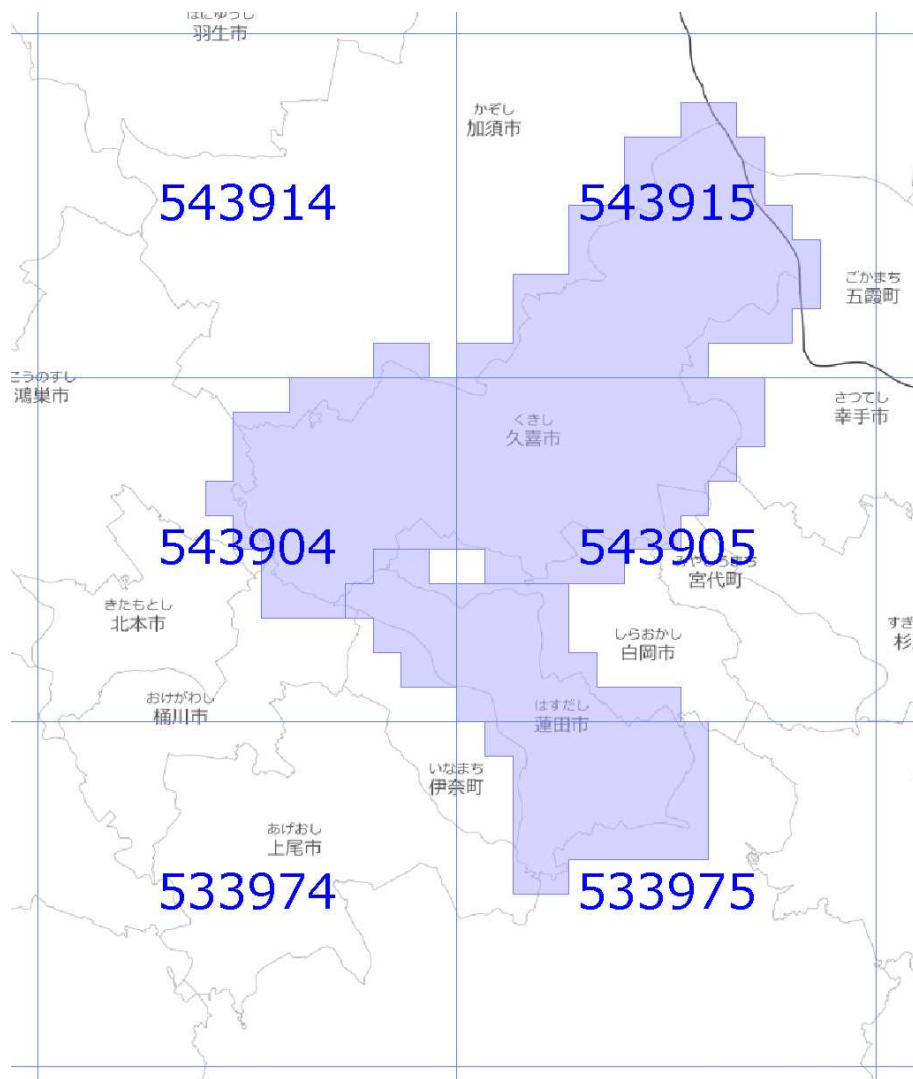
- : 概ねの更新範囲
- : 2次メッシュ番号



使用した原典資料	原典資料の測量年月
都市計画基図数値地形図 (深谷市)	平成30年5月～平成31年3月
数値地形図 (寄居町)	令和元年6月～令和2年2月



面的更新による概ねの更新範囲 (令和3年7月15日更新)

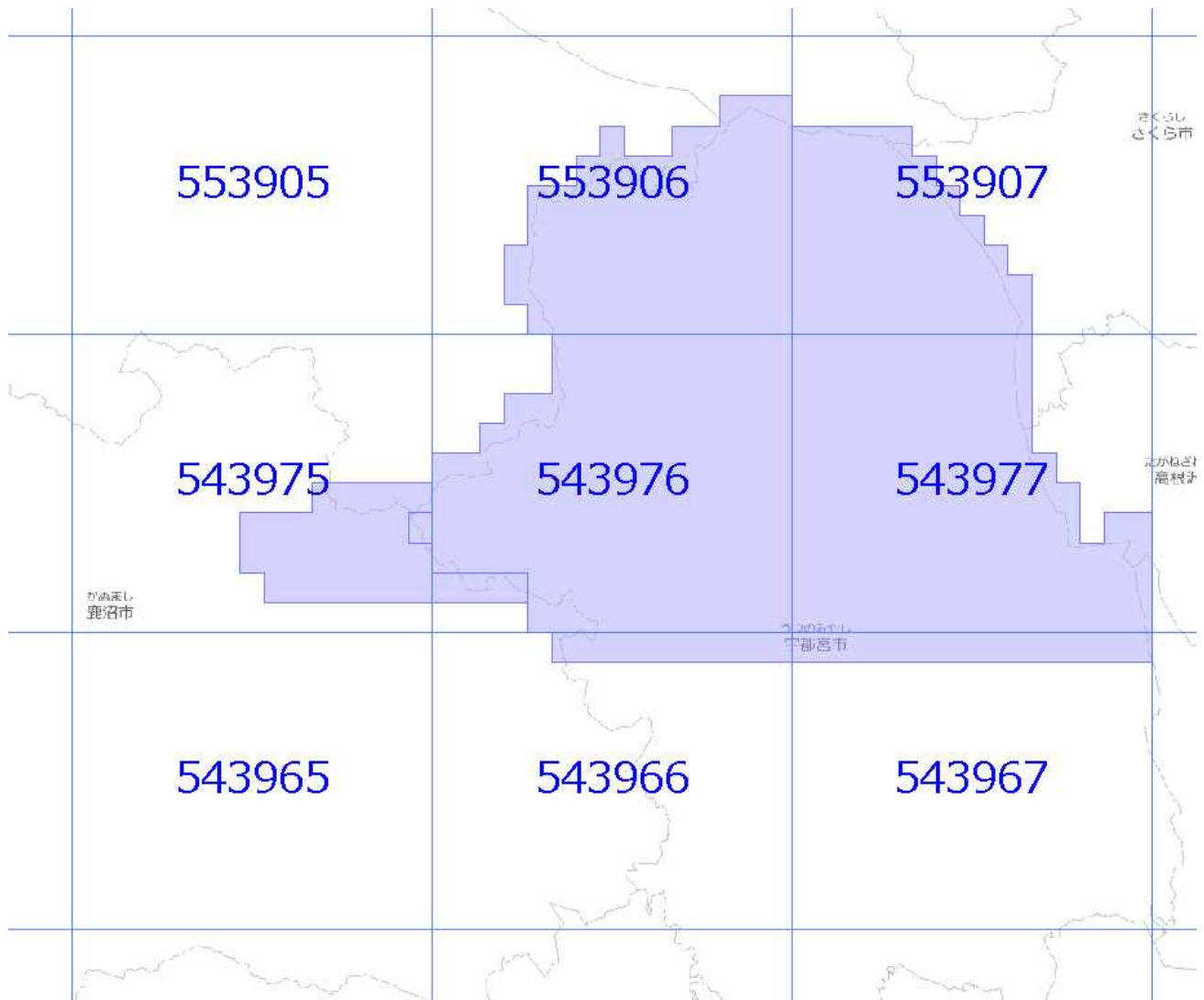
-  : 概ねの更新範囲
-  : 2次メッシュ番号



使用した原典資料	原典資料の測量年月
数値地形図 (久喜市)	平成30年9月～平成31年3月
都市計画基図数値地形図 (蓮田市)	平成30年6月～平成31年2月



面的更新による概ねの更新範囲 (令和3年7月15日更新)

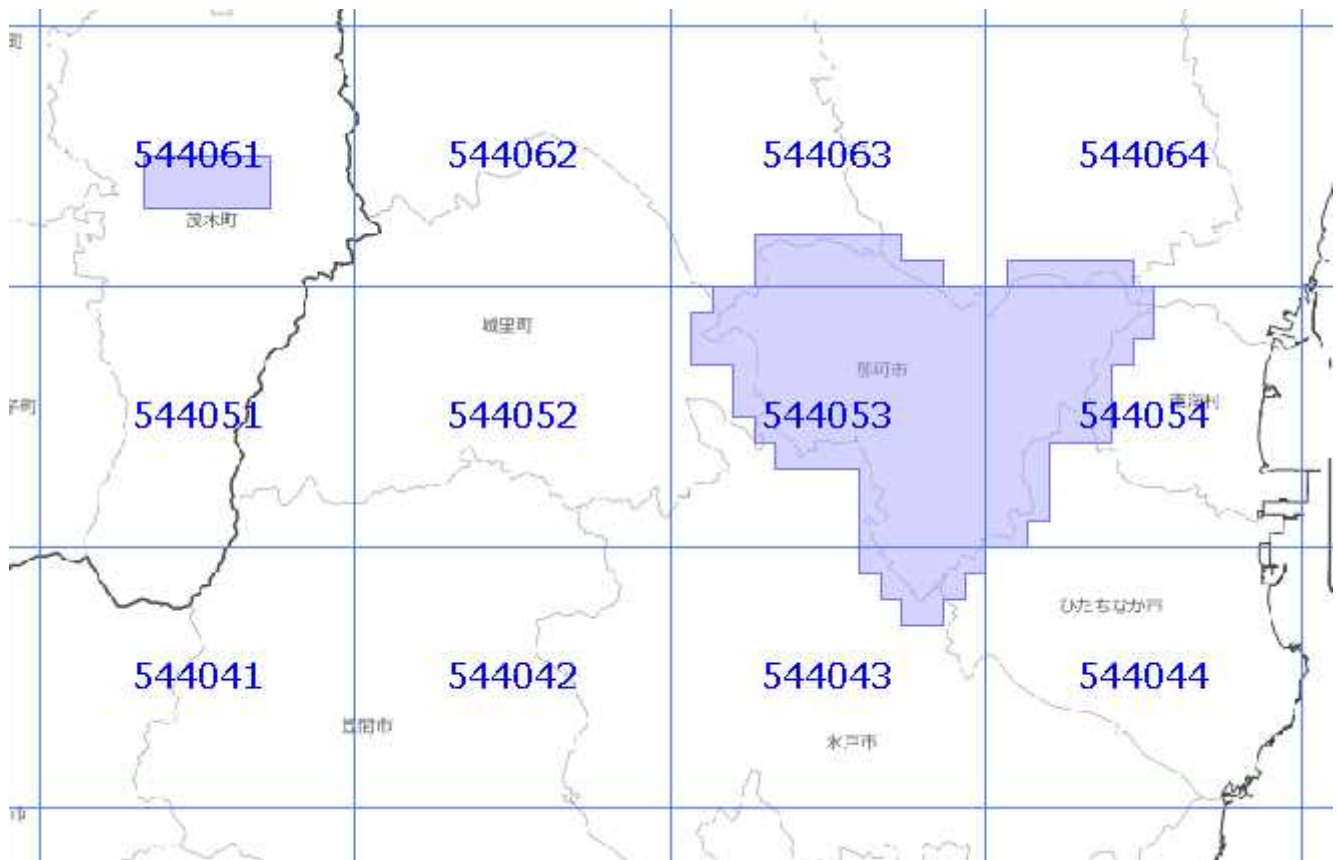
-  : 概ねの更新範囲
-  : 2次メッシュ番号



使用した原典資料	原典資料の測量年月
数値地形図（宇都宮市）	令和元年6月～令和2年3月
都市計画基図数値地形図（鹿沼市）	令和元年6月～令和2年1月

面的更新による概ねの更新範囲 (令和3年7月15日更新)

-  : 概ねの更新範囲
-  : 2次メッシュ番号



使用した原典資料	原典資料の測量年月
都市計画基図数値地形図 (那珂市)	平成30年6月～令和元年9月
都市計画基図数値地形図 (茂木町)	令和元年6月～令和元年9月