

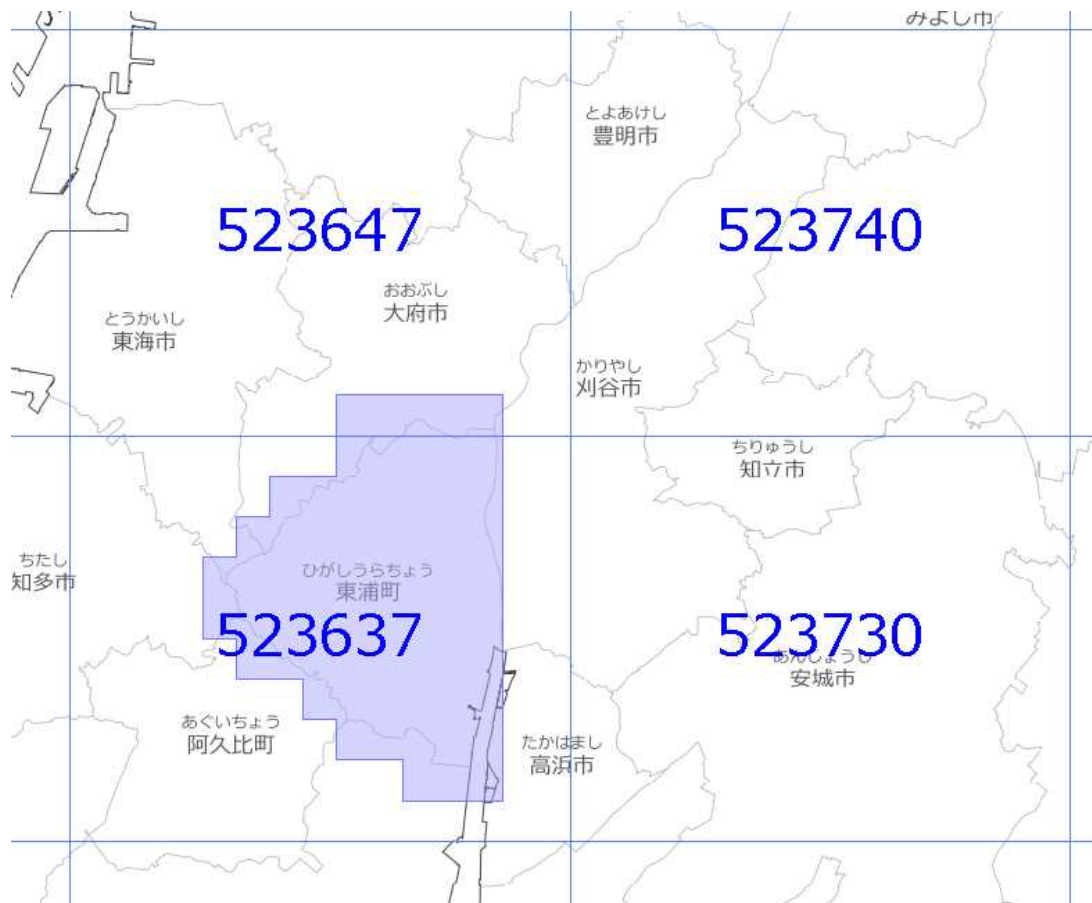


面的更新による概ねの更新範囲 (令和3年6月28日更新)

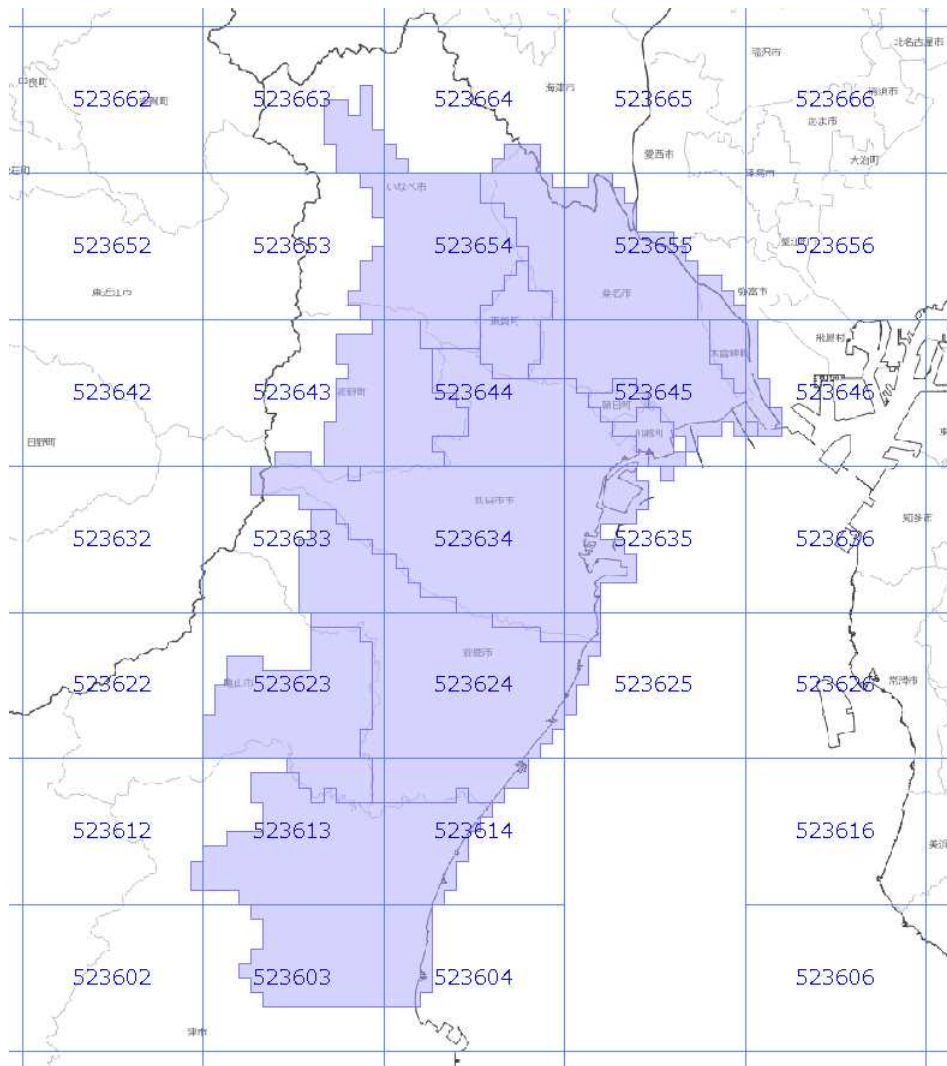
-  : 概ねの更新範囲
-  : 2次メッシュ番号



使用した原典資料	原典資料の測量年月
都市計画基図（東浦町）	平成30年6月～平成31年3月



面的更新による概ねの更新範囲 (令和3年6月28日更新)

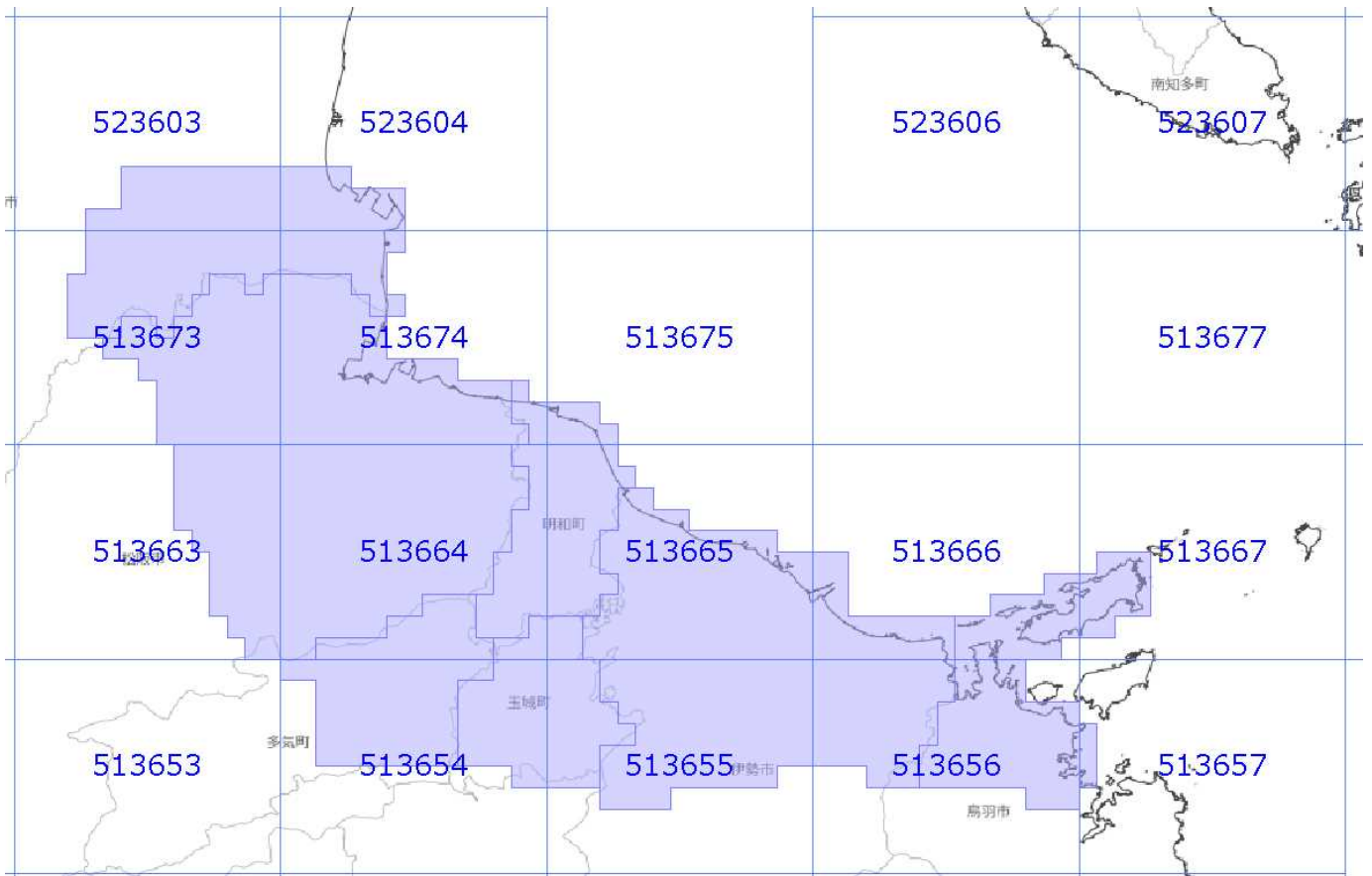
: 概ねの更新範囲
oooo : 2次メッシュ番号



使用した原典資料	原典資料の測量年月
数値地形図（津市、四日市市、桑名市、鈴鹿市、亀山市、いなべ市、木曽岬町、東員町、菰野町、朝日町、川越町）	平成30年2月～令和元年6月



面的更新による概ねの更新範囲 (令和3年6月28日更新)

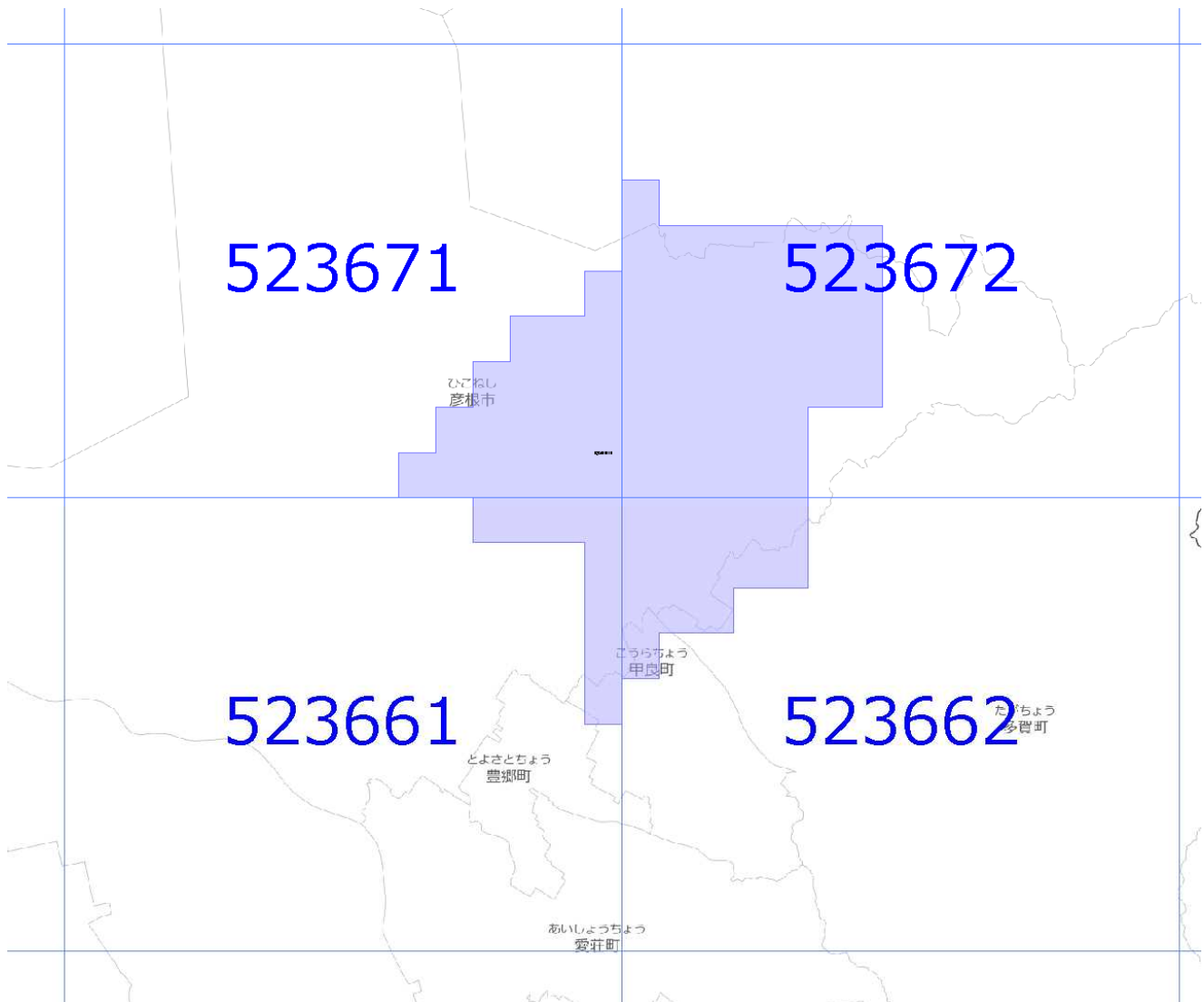
 : 概ねの更新範囲
 : 2次メッシュ番号



使用した原典資料	原典資料の測量年月
数値地形図 (津市)	平成30年2月～令和元年6月
数値地形図 (松阪市)	平成30年2月～令和元年6月
数値地形図 (伊勢市)	平成30年2月～令和元年6月
数値地形図 (鳥羽市)	平成30年2月～令和元年6月
数値地形図 (多気町)	平成30年2月～令和元年6月
数値地形図 (明和町)	平成30年2月～令和元年6月
数値地形図 (玉城町)	平成30年2月～令和元年6月



面的更新による概ねの更新範囲 (令和3年6月28日更新)

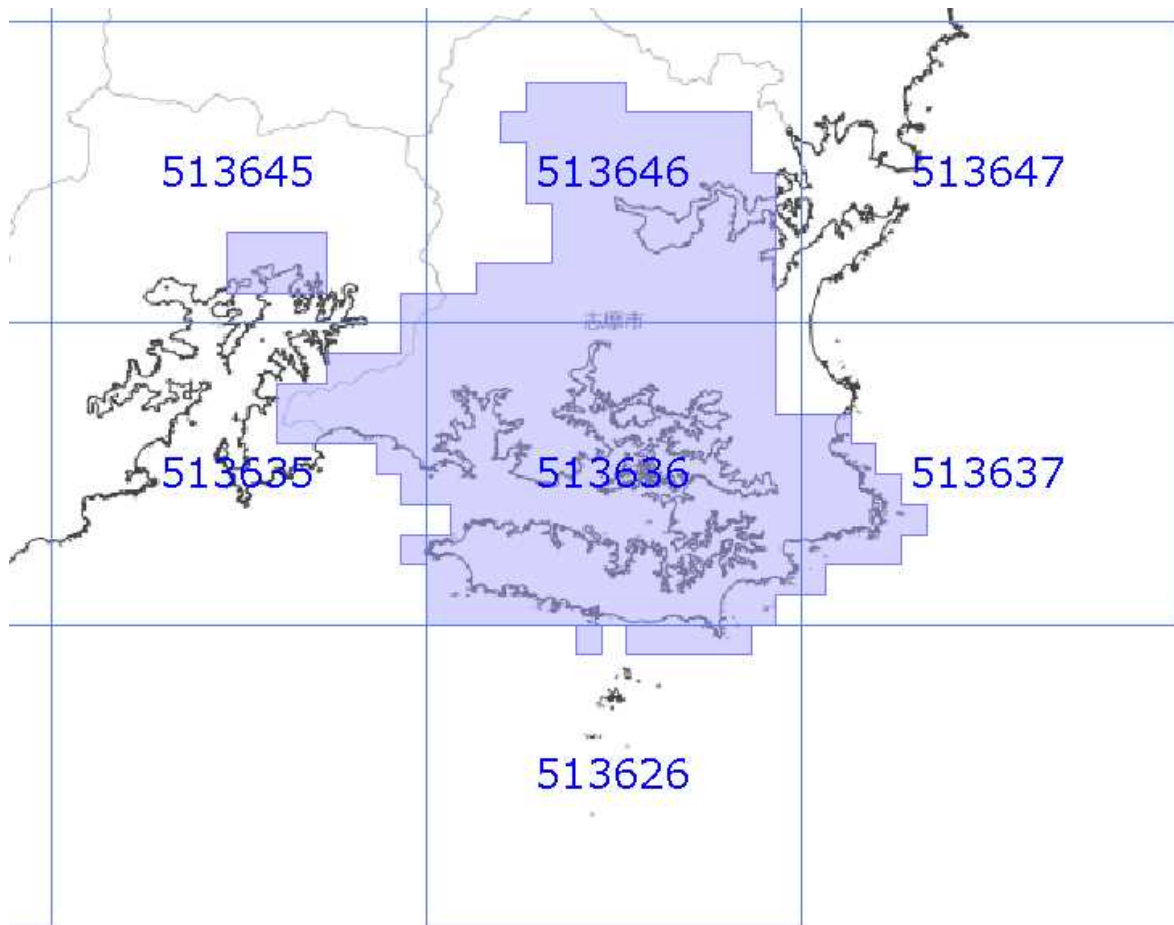
-  : 概ねの更新範囲
-  : 2次メッシュ番号



使用した原典資料	原典資料の測量年月
都市計画基図 (彦根市)	平成30年11月～平成31年3月



面的更新による概ねの更新範囲 (令和3年6月28日更新)

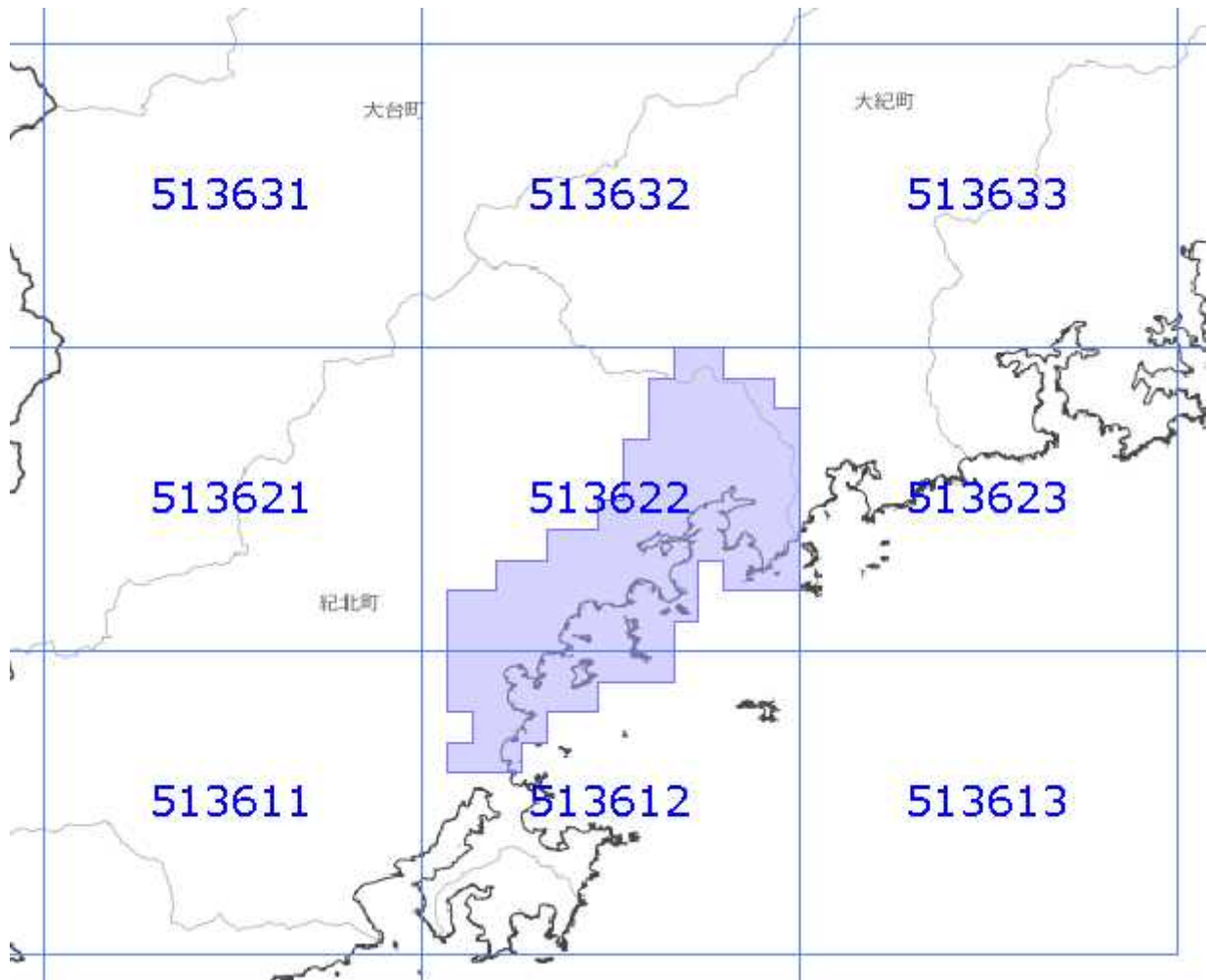
-  : 概ねの更新範囲
-  : 2次メッシュ番号



使用した原典資料	原典資料の測量年月
数値地形図 (志摩市)	平成30年2月～令和元年6月
数値地形図 (南伊勢町)	平成30年2月～令和元年6月

面的更新による概ねの更新範囲 (令和3年6月28日更新)

-  : 概ねの更新範囲
-  : 2次メッシュ番号



使用した原典資料

数値地形図（紀北町）

原典資料の測量年月

平成30年2月～令和元年6月