

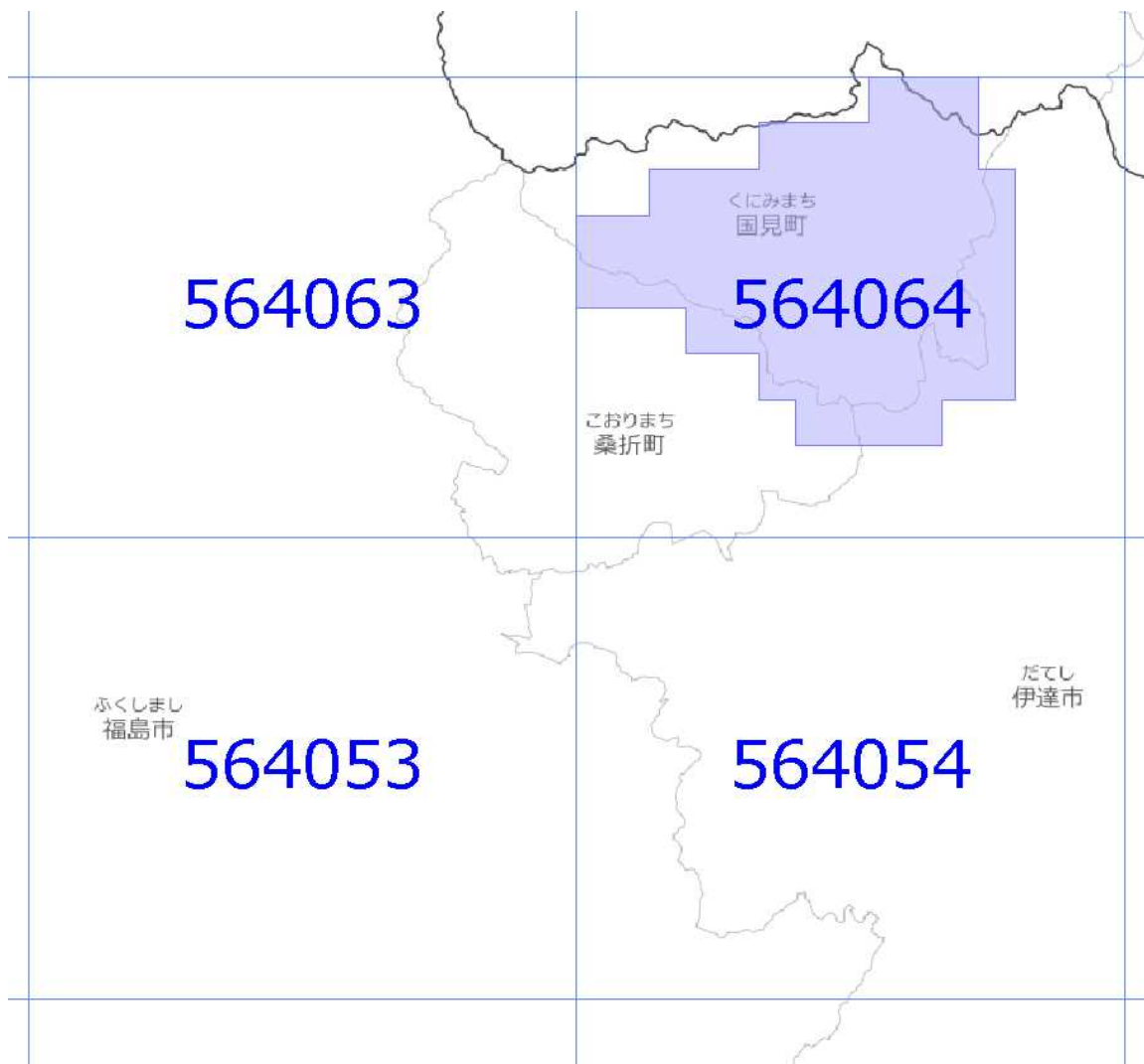


面的更新による概ねの更新範囲 (令和3年6月21日更新)

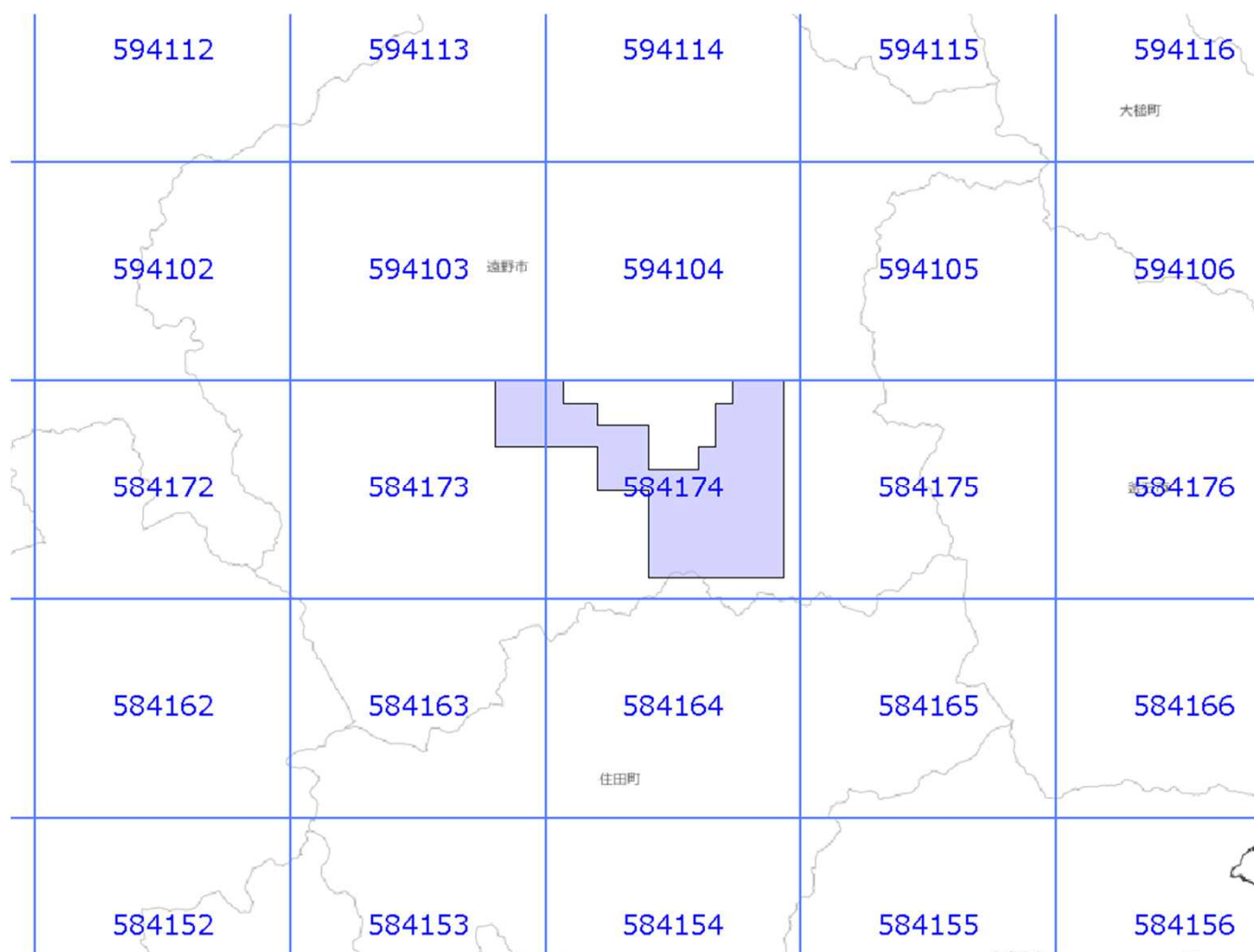
-  : 概ねの更新範囲
-  : 2次メッシュ番号



使用した原典資料	原典資料の測量年月
数値地形図（国見町）	令和元年6月～令和2年1月

面的更新による概ねの更新範囲 (令和3年6月21日更新)

: 概ねの更新範囲
oooo : 2次メッシュ番号



使用した原典資料	原典資料の測量年月
数値写真 (遠野地区) 数値写真 (遠野地区)	平成27年7月撮影 平成29年6月撮影