

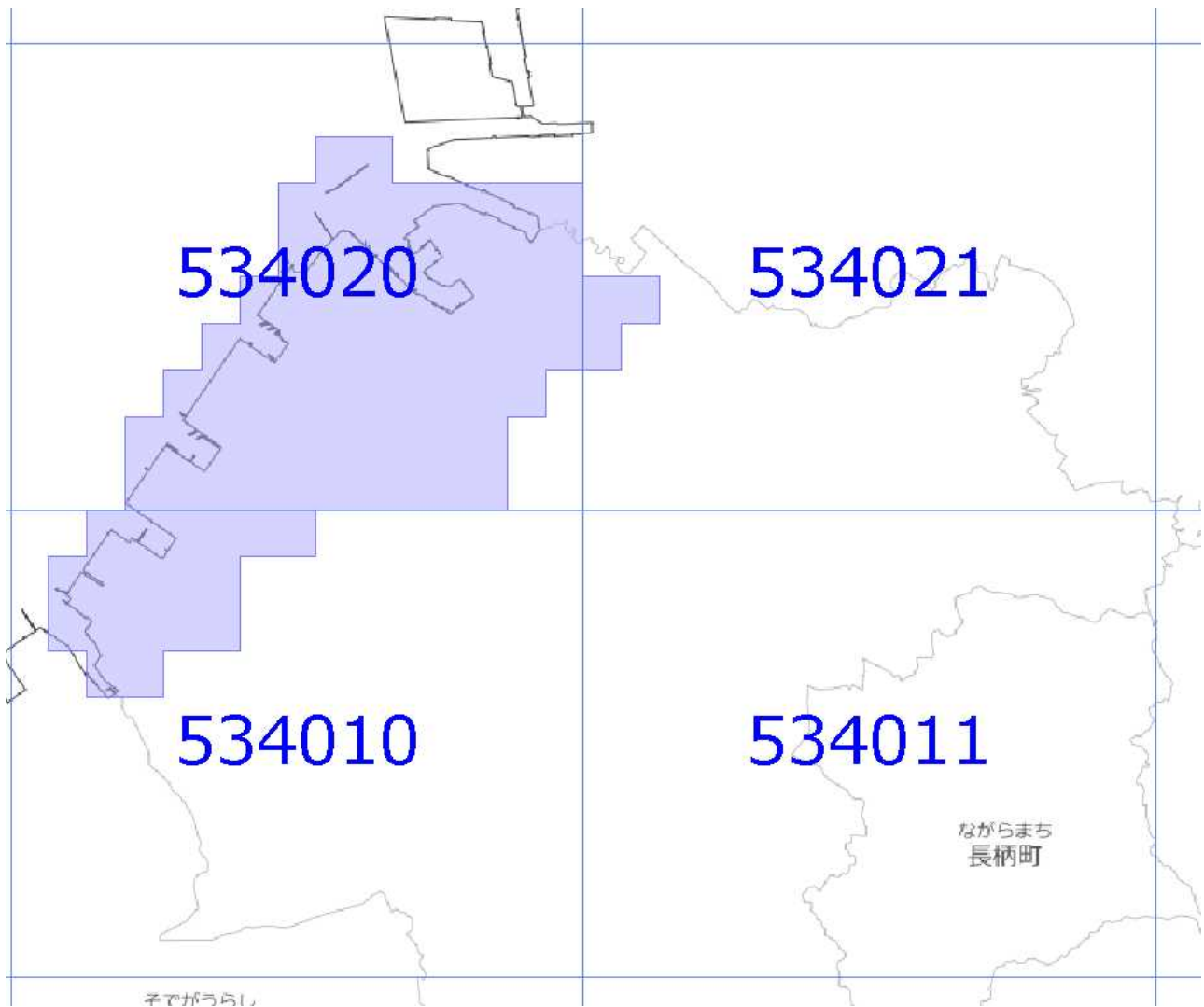




面的更新による概ねの更新範囲 (令和3年6月16日更新)

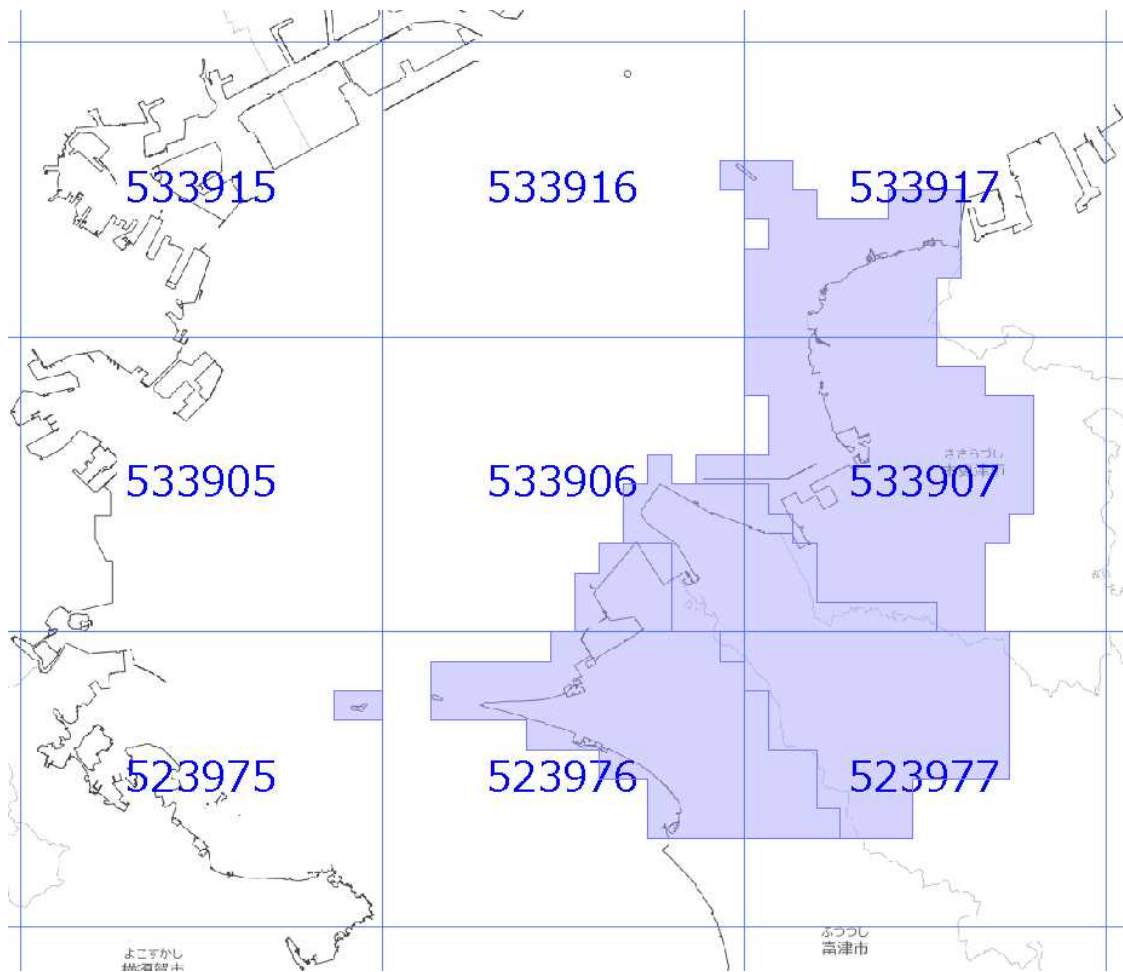
-  : 概ねの更新範囲
-  : 2次メッシュ番号



使用した原典資料	原典資料の測量年月
数値写真 (千葉地区)	令和元年6月撮影

面的更新による概ねの更新範囲 (令和3年6月16日更新)

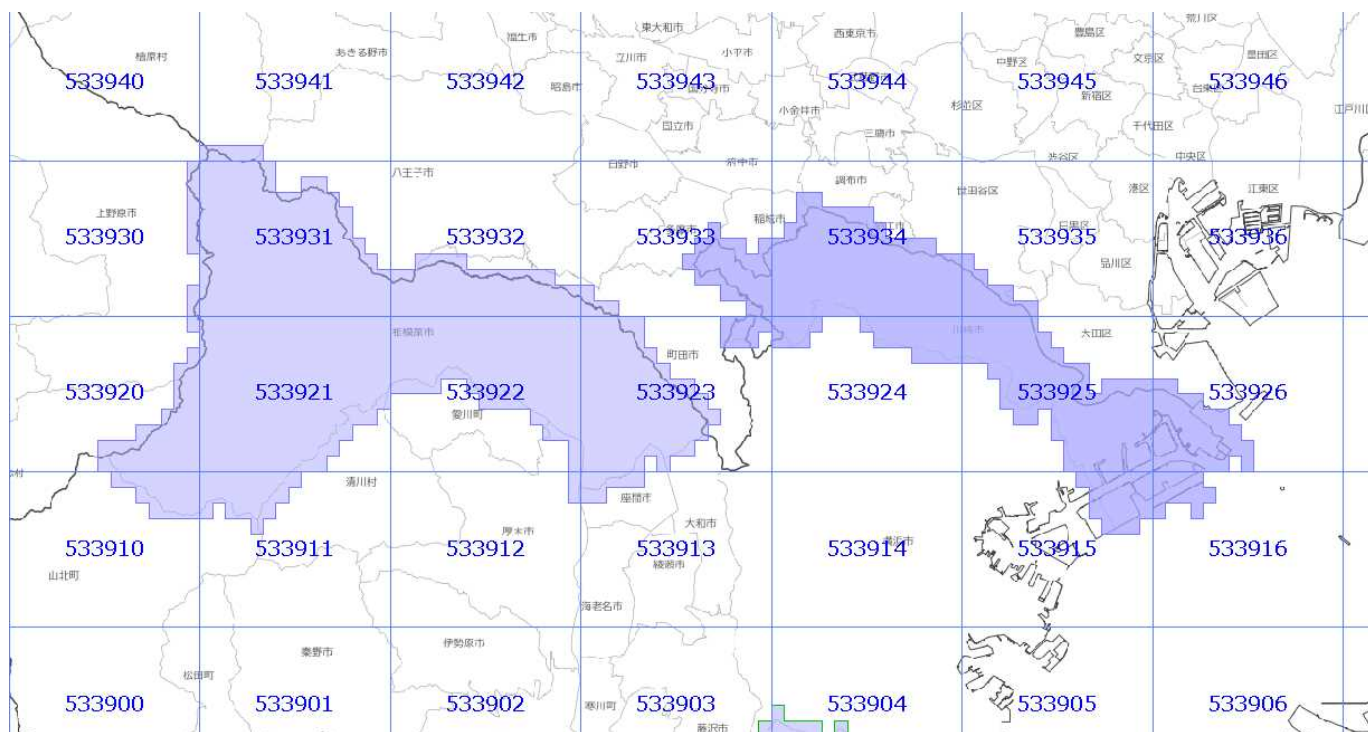
-  : 概ねの更新範囲
-  : 2次メッシュ番号



使用した原典資料	原典資料の測量年月
数値写真 (千葉地区)	令和元年6月撮影



面的更新による概ねの更新範囲 (令和3年6月16日更新)

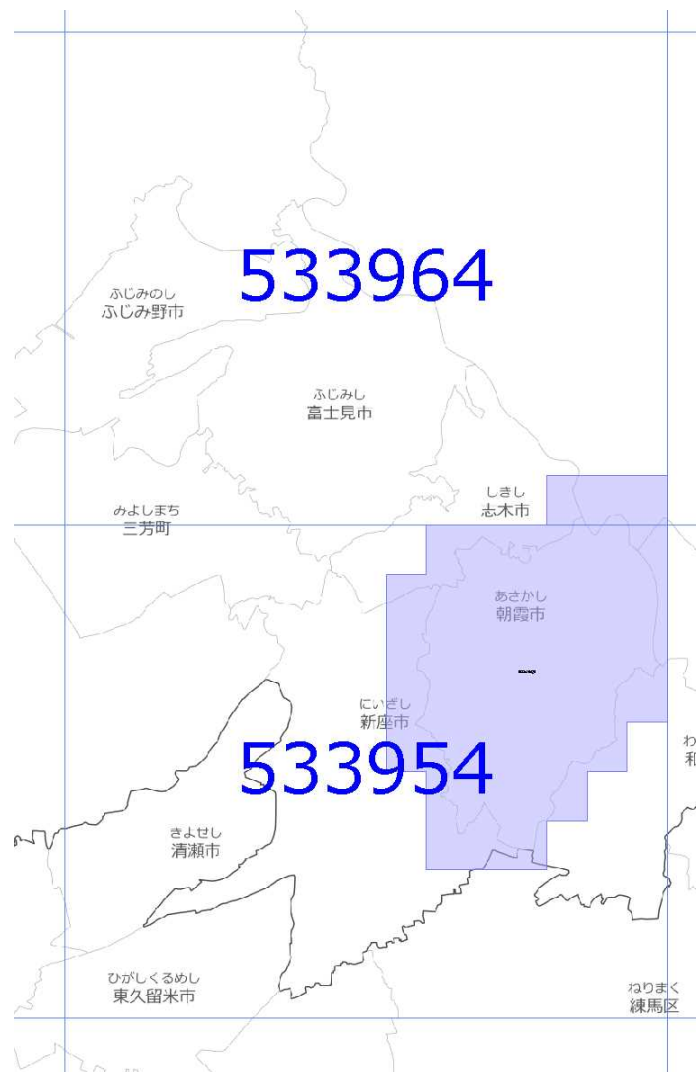
- : 概ねの更新範囲
□○○○ : 2次メッシュ番号



使用した原典資料	原典資料の測量年月
数値地形図 (相模原市)	平成30年10月～平成31年3月
数値地形図 (川崎市)	令和元年5月～令和2年1月

面的更新による概ねの更新範囲 (令和3年6月16日更新)

-  : 概ねの更新範囲
 : 2次メッシュ番号





使用した原典資料

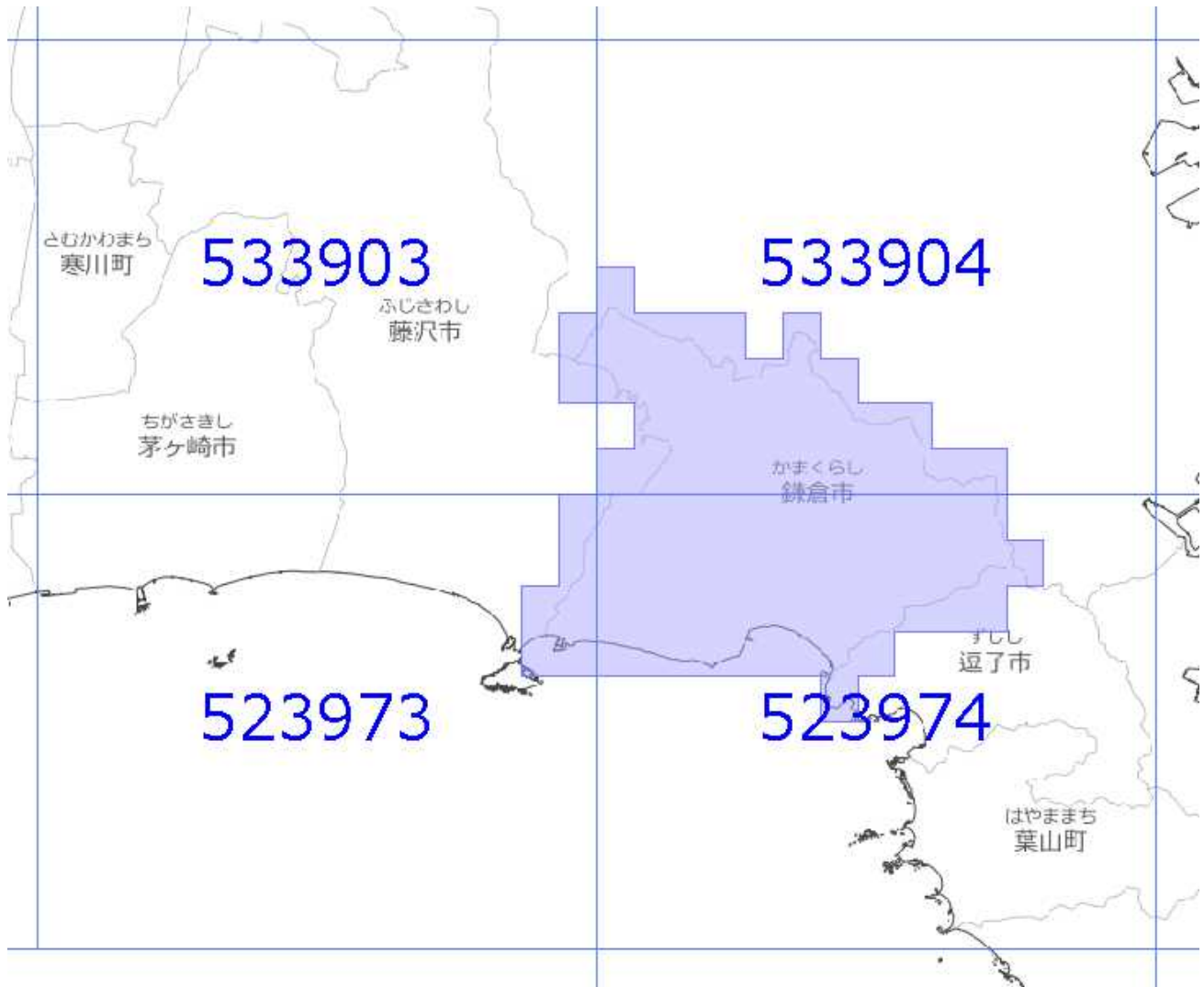
都市計画基図数値地形図（朝霞市）

原典資料の測量年月

平成30年11月～平成31年3月

面的更新による概ねの更新範囲 (令和3年6月16日更新)

-  : 概ねの更新範囲
-  : 2次メッシュ番号





使用した原典資料

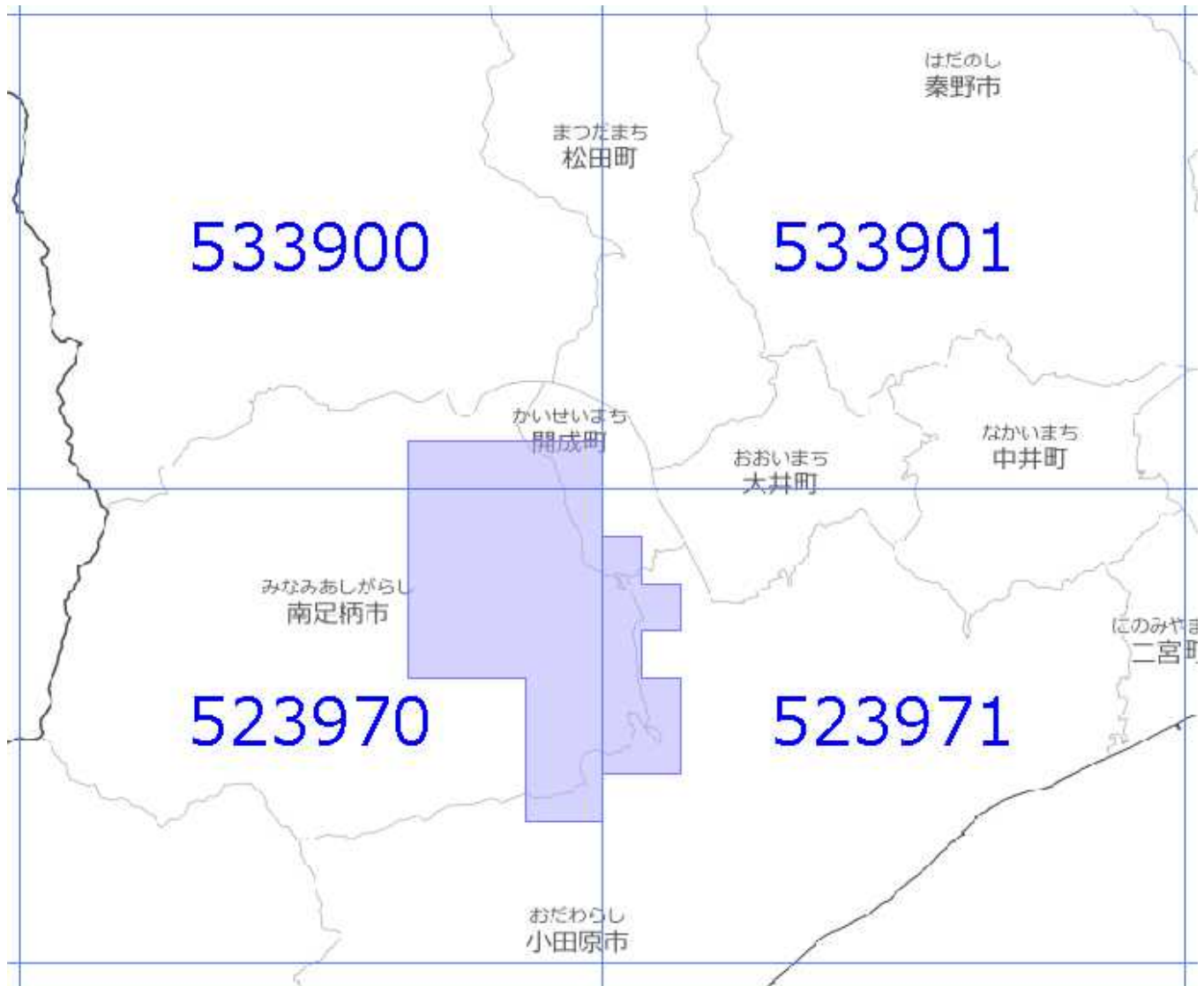
都市計画基図数値地形図（鎌倉市）

原典資料の測量年月

令和元年6月～令和2年3月

面的更新による概ねの更新範囲 (令和3年6月16日更新)

-  : 概ねの更新範囲
-  : 2次メッシュ番号





使用した原典資料

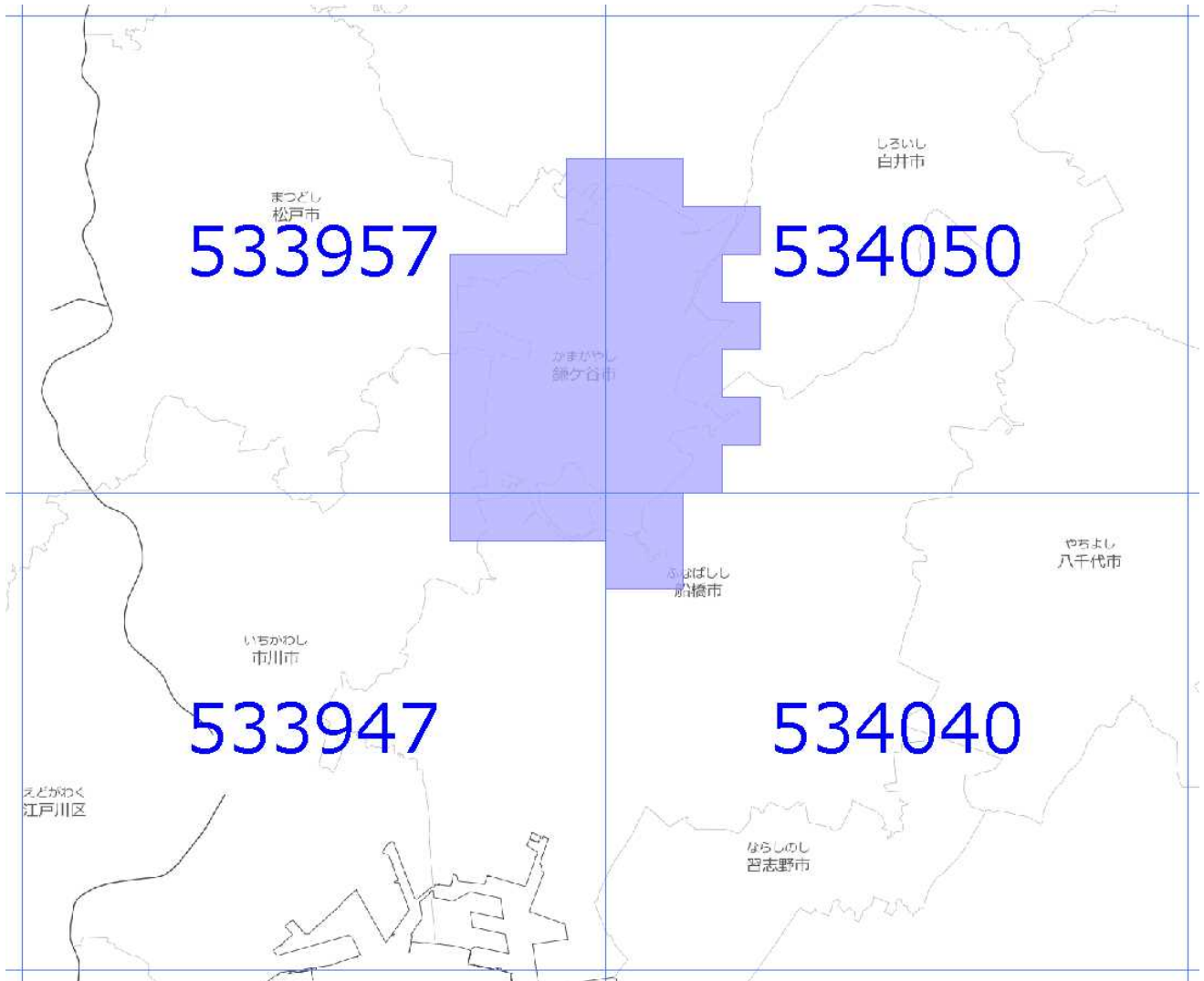
数値地形図 (南足柄市)

原典資料の測量年月

平成30年9月～平成31年3月

面的更新による概ねの更新範囲 (令和3年6月16日更新)

-  : 概ねの更新範囲
-  : 2次メッシュ番号



使用した原典資料

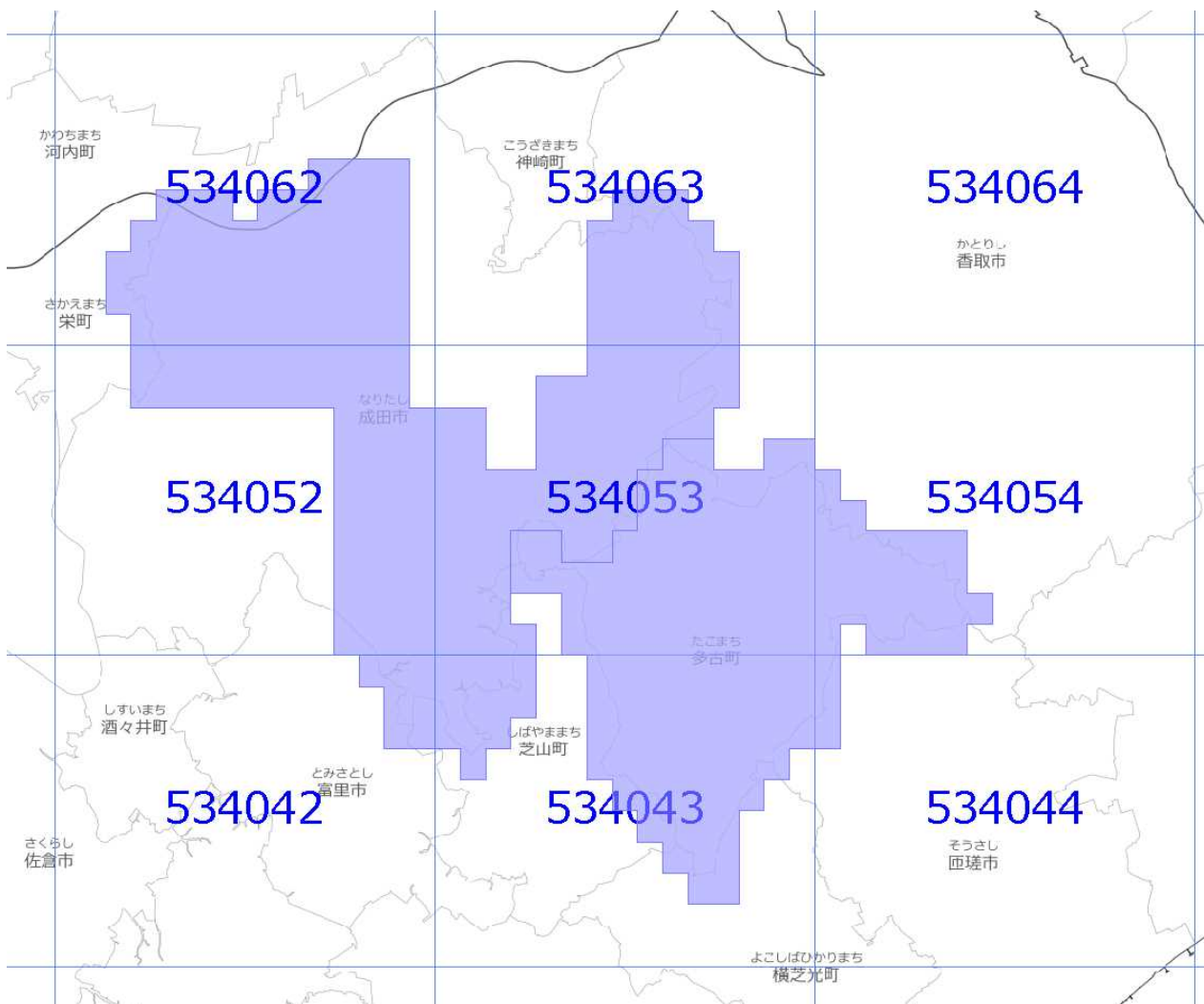
数値地形図 (鎌ヶ谷市)

原典資料の測量年月

令和元年6月～令和2年3月



面的更新による概ねの更新範囲 (令和3年6月16日更新)

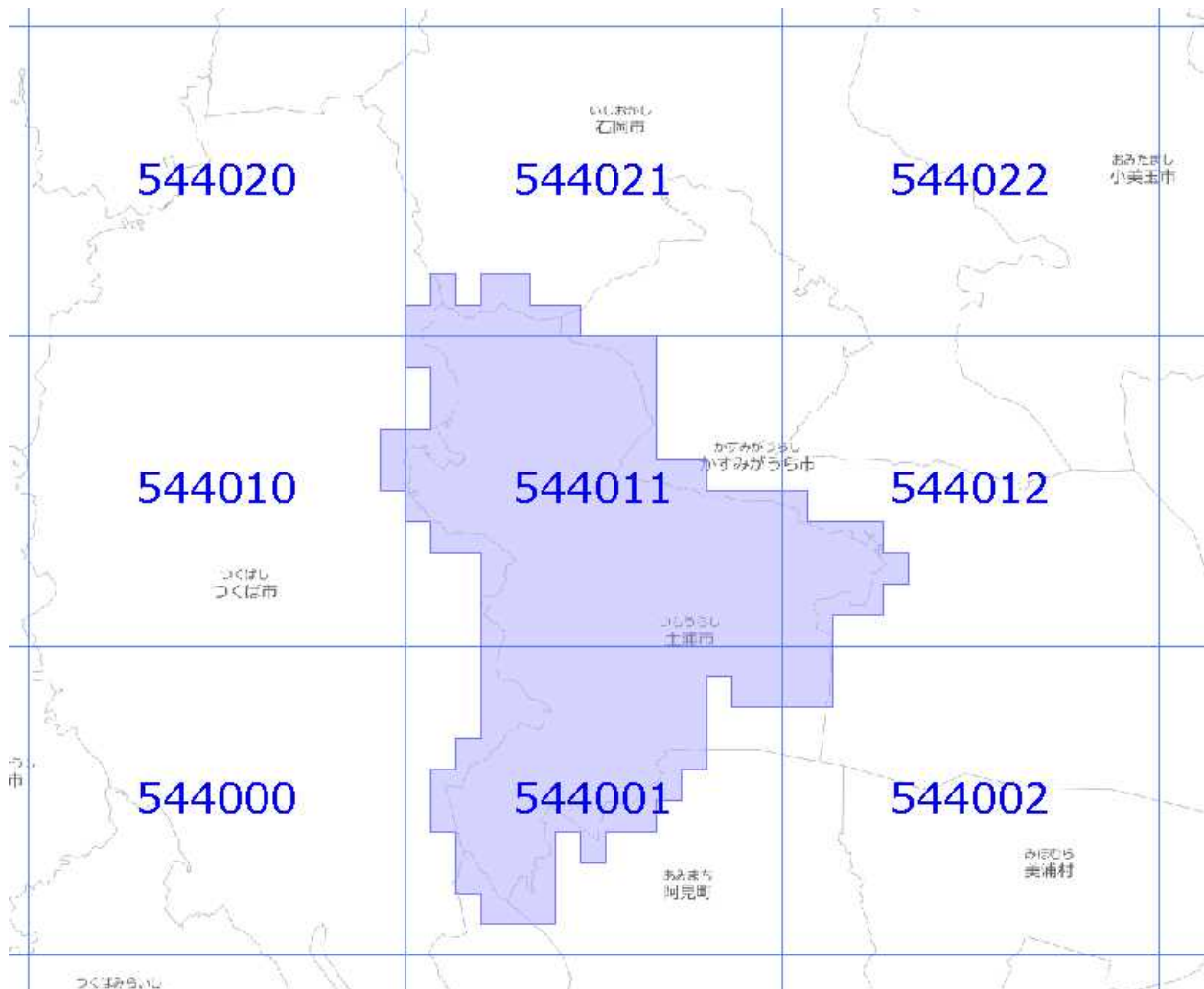
- : 概ねの更新範囲
- oooo : 2次メッシュ番号



使用した原典資料	原典資料の測量年月
数値地形図 (成田市)	平成30年6月～令和2年1月
数値地形図 (多古町)	平成26年7月～令和2年3月

面的更新による概ねの更新範囲 (令和3年6月16日更新)

-  : 概ねの更新範囲
-  : 2次メッシュ番号



使用した原典資料	原典資料の測量年月
数値地形図 (土浦市)	平成24年5月～平成25年3月