

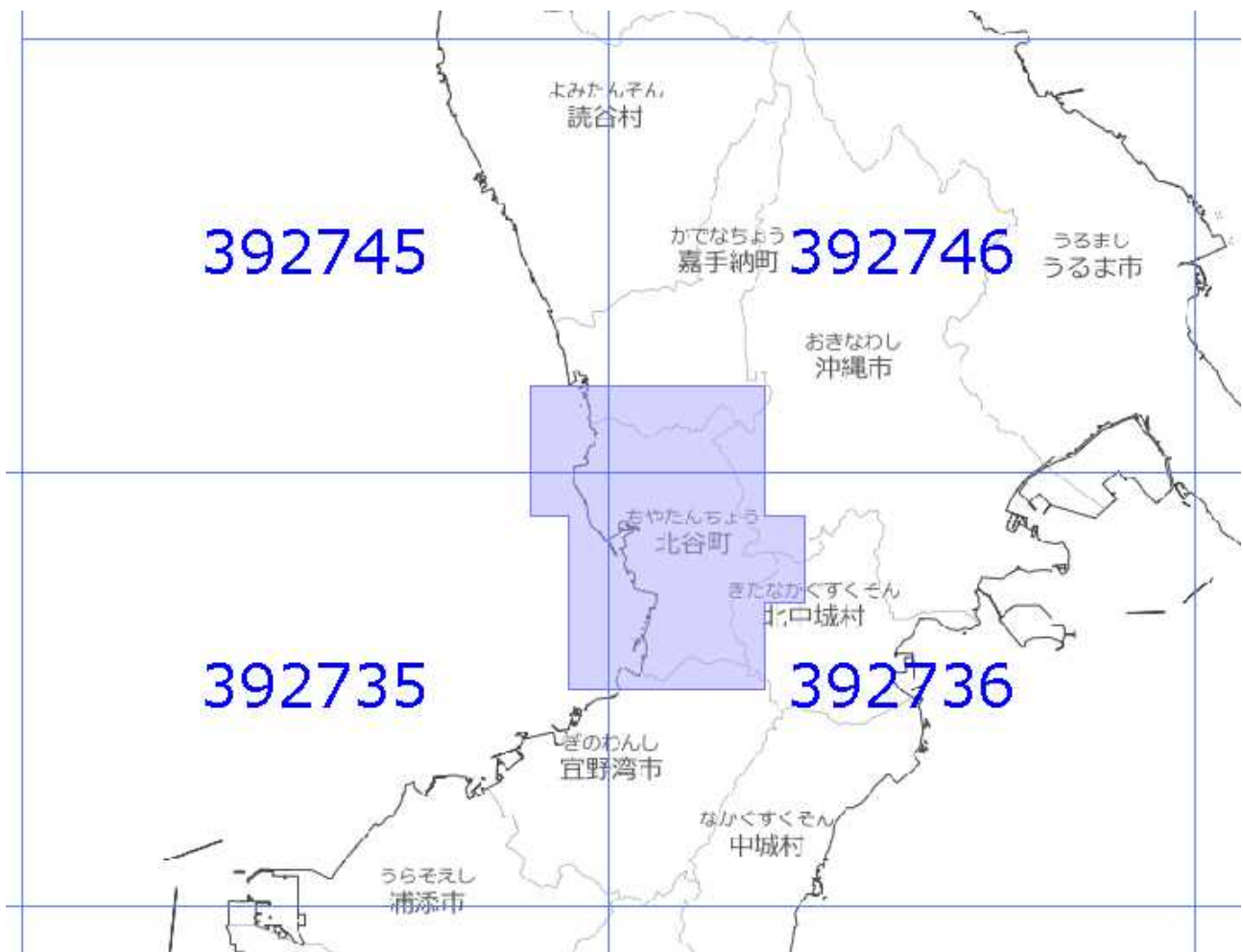


面的更新による概ねの更新範囲 (令和3年6月10日更新)

-  : 概ねの更新範囲
-  : 2次メッシュ番号



使用した原典資料	原典資料の測量年月
数値地形図（北谷町）	令和元年10月～令和2年3月