

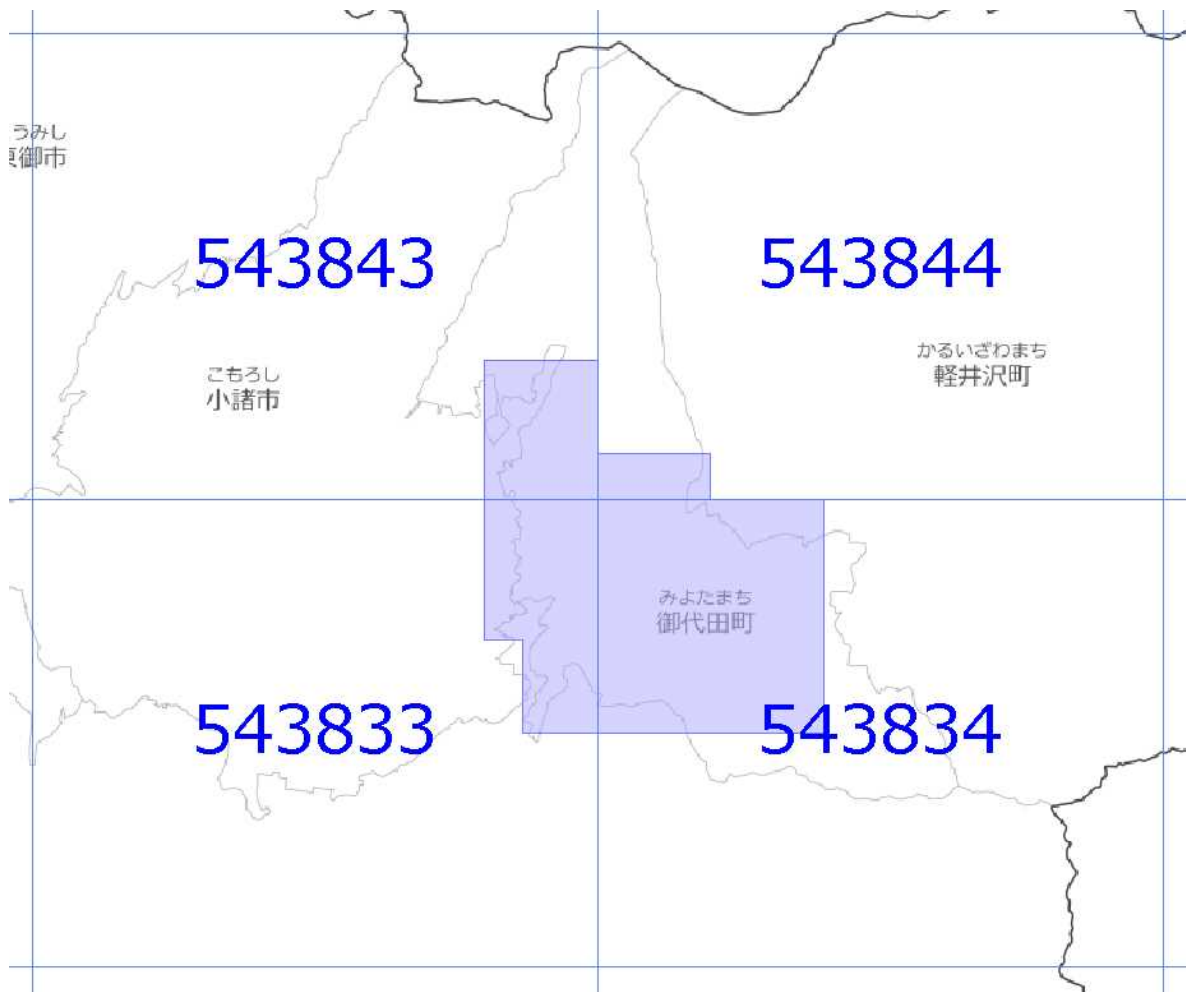


面的更新による概ねの更新範囲 (令和3年6月7日更新)

-  : 概ねの更新範囲
-  : 2次メッシュ番号





使用した原典資料

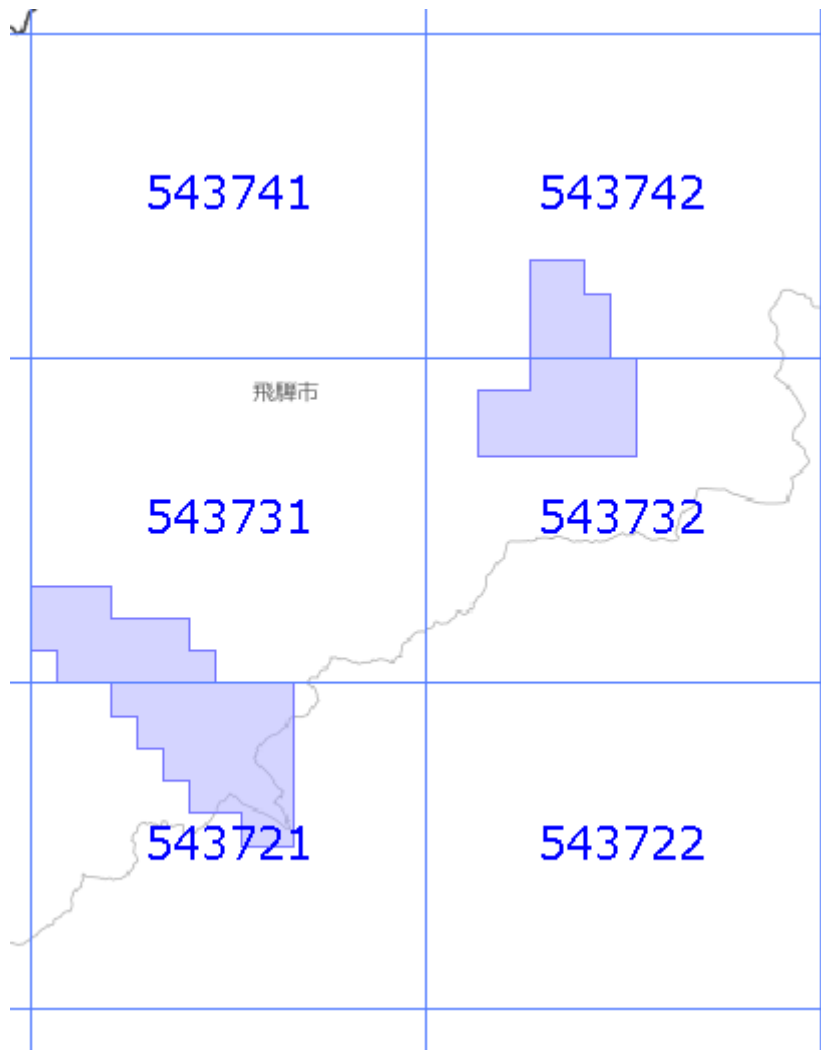
数値地形図 (御代田町)

原典資料の測量年月

令和元年8月～令和2年3月

面的更新による概ねの更新範囲 (令和3年6月7日更新)

-  : 概ねの更新範囲
-  : 2次メッシュ番号



使用した原典資料	原典資料の測量年月
都市計画基図（飛騨市）	平成30年5月～平成31年3月