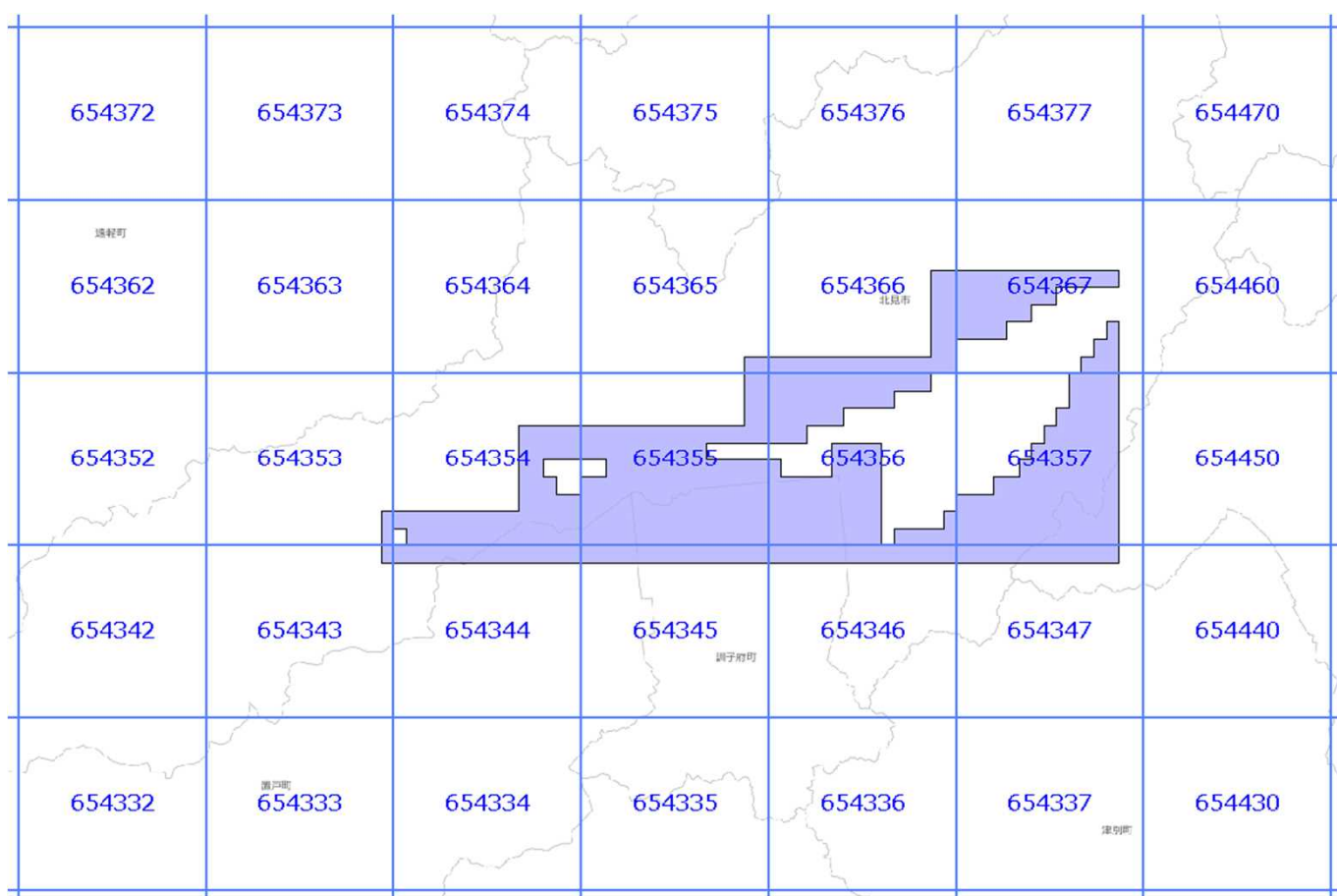




面的更新による概ねの更新範囲 (令和3年5月27日更新)

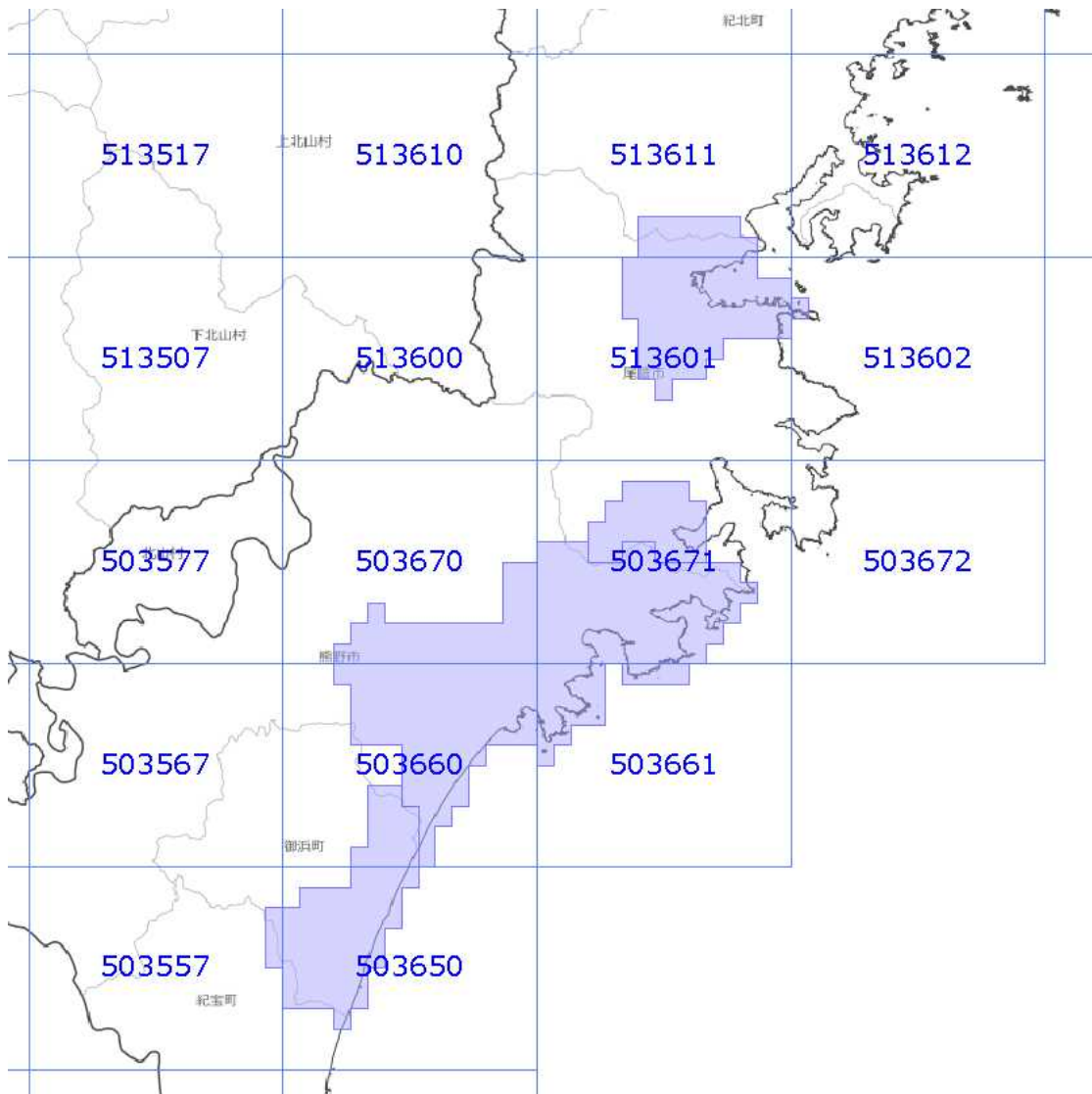
- : 概ねの更新範囲
- : 2次メッシュ番号



使用した原典資料	原典資料の測量年月
数値写真（北見地区）	平成27年7月撮影

面的更新による概ねの更新範囲 (令和3年5月27日更新)

 : 概ねの更新範囲
 : 2次メッシュ番号



使用した原典資料	原典資料の測量年月
数値地形図 (尾鷲市)	平成30年2月～令和元年6月
数値地形図 (熊野市)	平成30年2月～令和元年6月
数値地形図 (御浜町)	平成30年2月～令和元年6月