

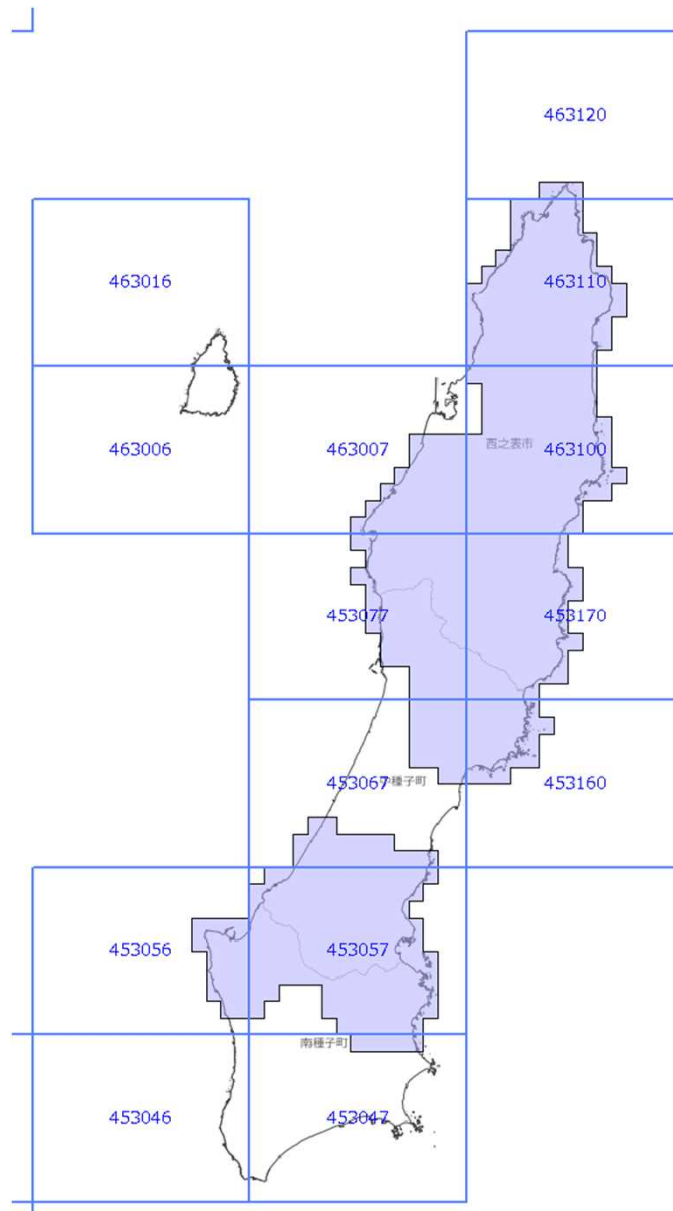




面的更新による概ねの更新範囲 (令和3年4月29日更新)

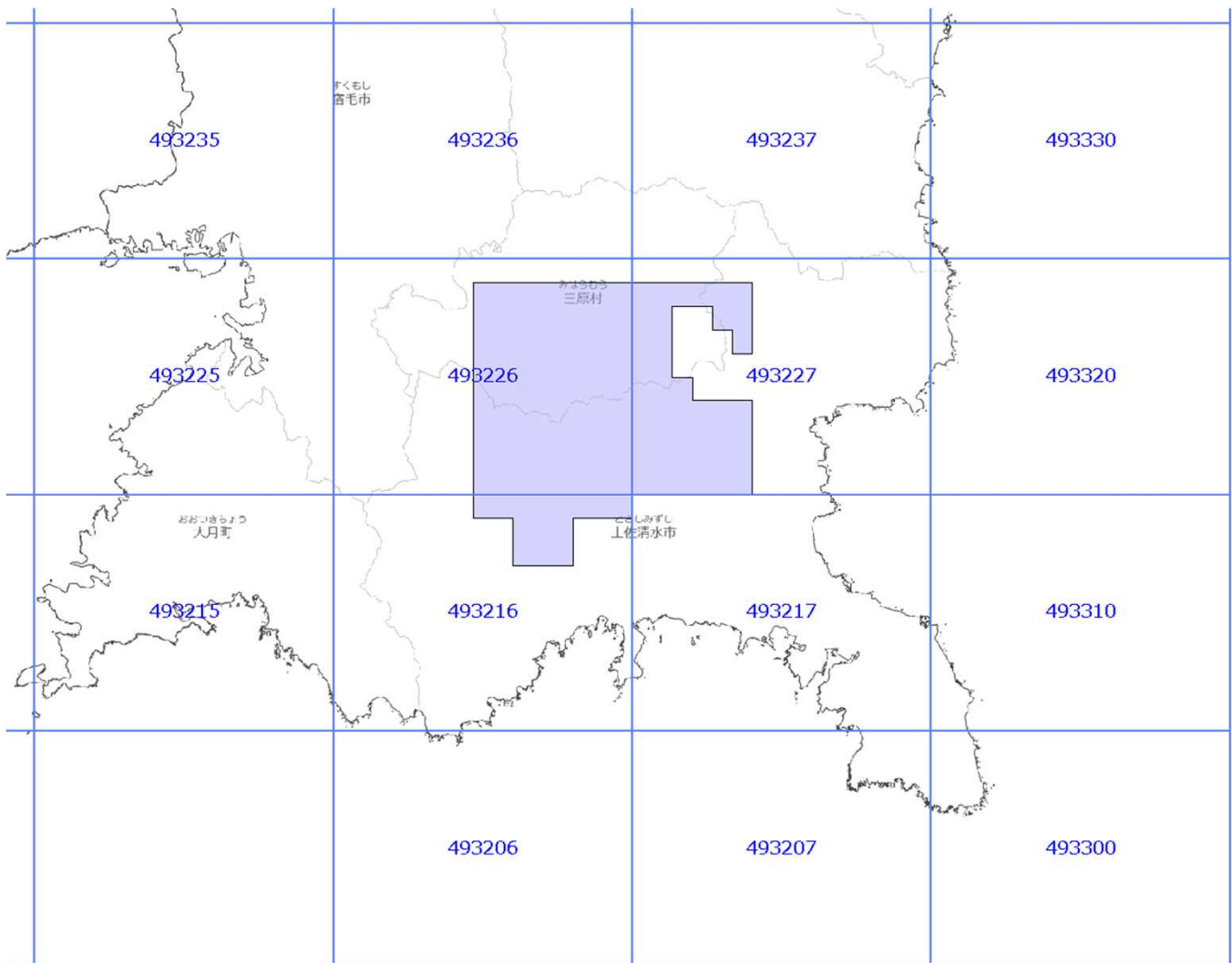
-  : 概ねの更新範囲
-  : 2次メッシュ番号



使用した原典資料	原典資料の測量年月
数値写真 (中種子地区) 数値写真 (種子島地区)	平成24年10月撮影 平成30年5月撮影

面的更新による概ねの更新範囲 (令和3年4月29日更新)

 : 概ねの更新範囲
 : 2次メッシュ番号



使用した原典資料	原典資料の測量年月
数値写真（土佐清水地区）	令和元年9月撮影