

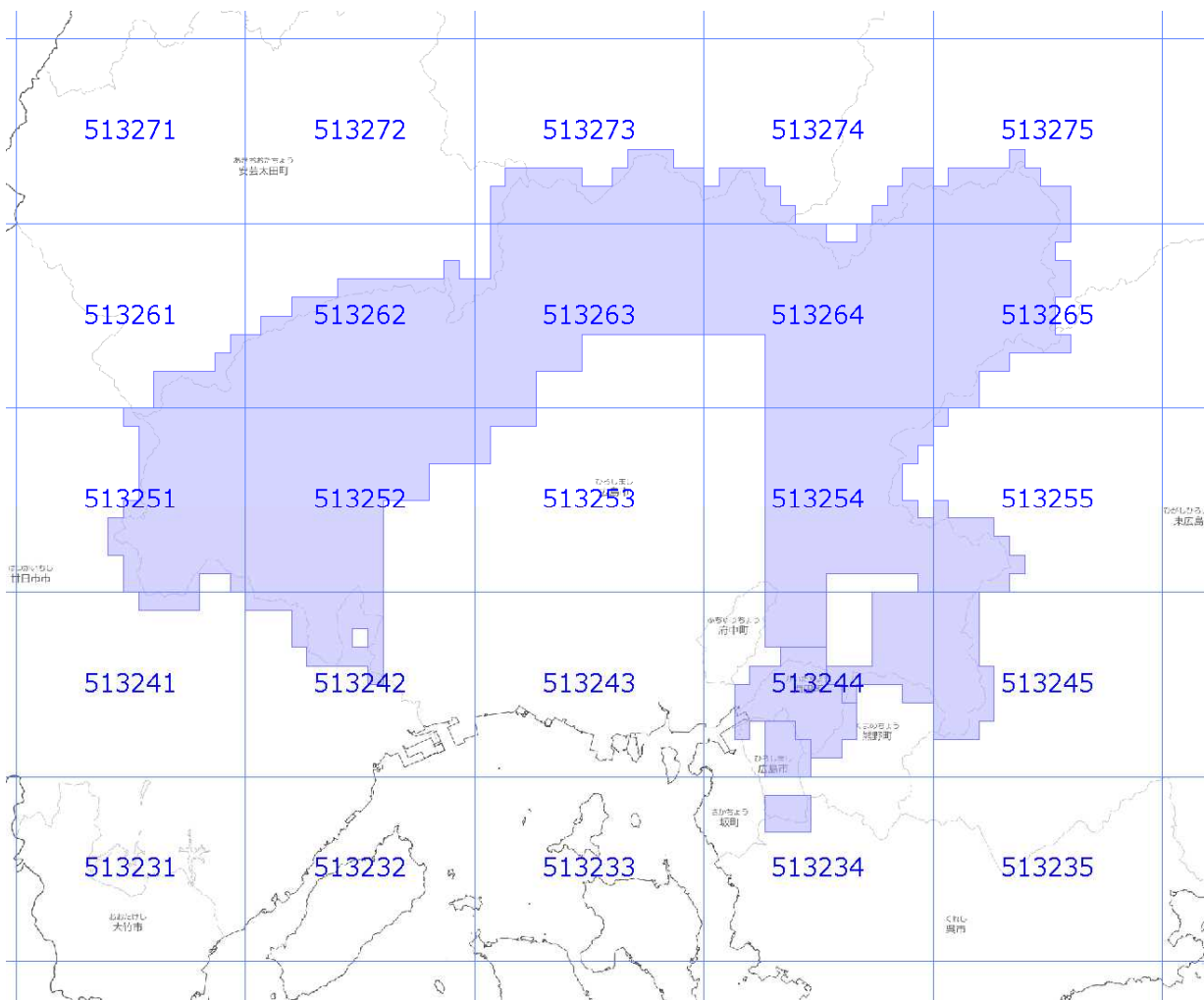




面的更新による概ねの更新範囲 (令和3年4月15日更新)

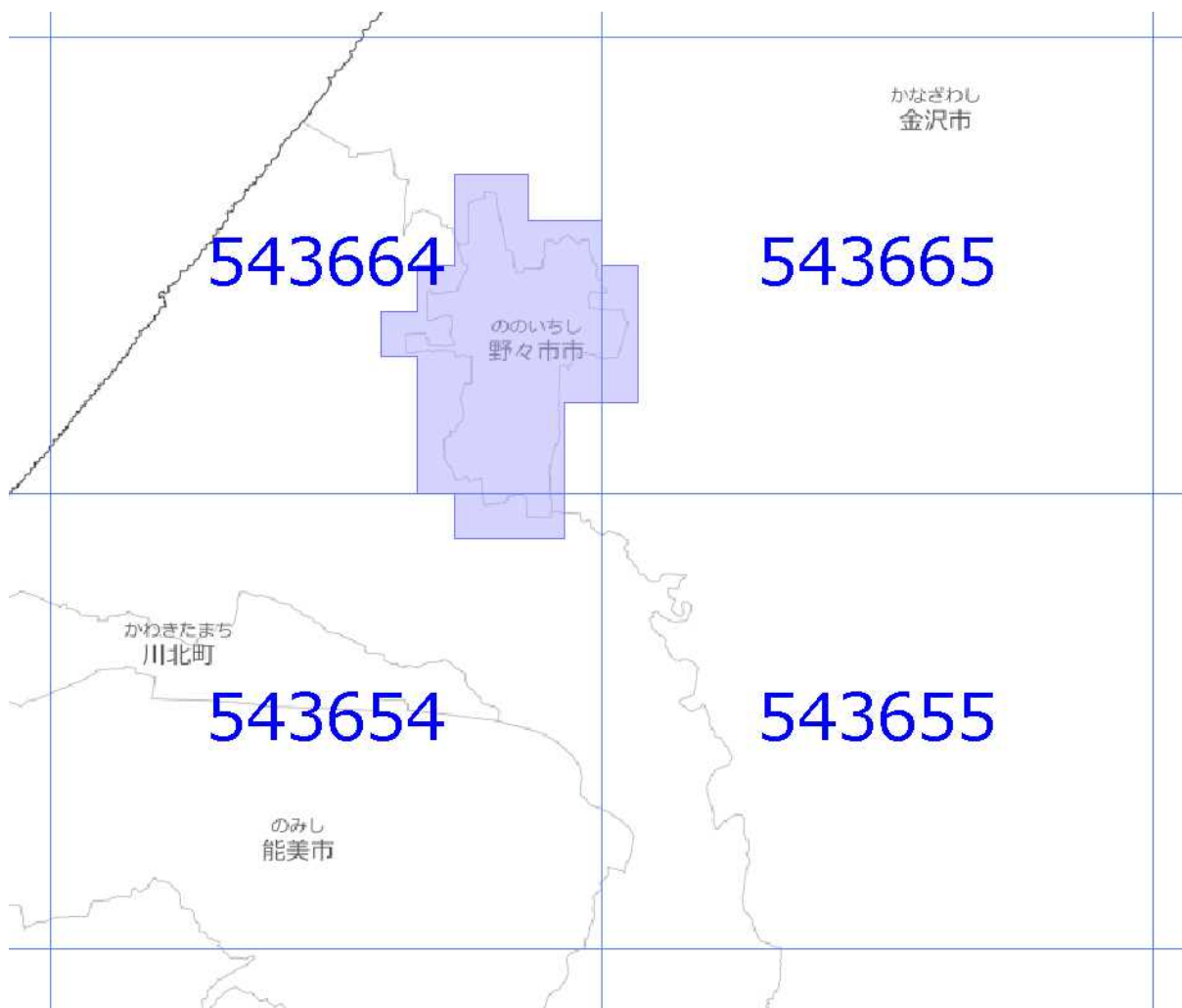
 : 概ねの更新範囲
 : 2次メッシュ番号



使用した原典資料	原典資料の測量年月
数値地形図（広島市）	令和元年7月～令和2年3月
数値地形図（海田町）	令和元年7月～令和2年2月

面的更新による概ねの更新範囲 (令和3年4月15日更新)

-  : 概ねの更新範囲
-  : 2次メッシュ番号



使用した原典資料

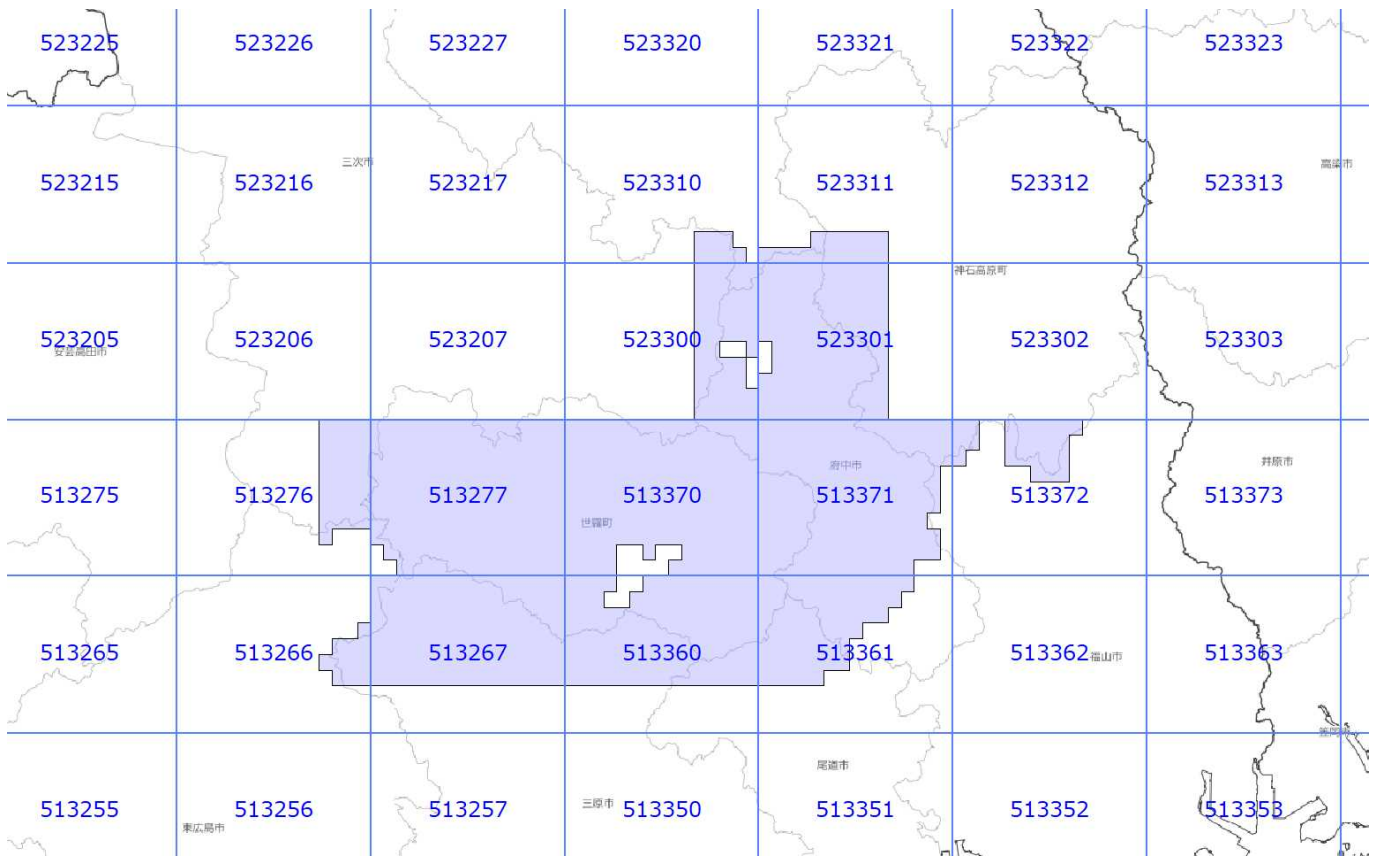
数値地形図（野々市市）

原典資料の測量年月

平成30年6月～平成30年12月

面的更新による概ねの更新範囲 (令和3年4月15日更新)

- : 概ねの更新範囲
- : 2次メッシュ番号



使用した原典資料	原典資料の測量年月
数値写真（世羅地区・府中地区）	平成26年10月撮影