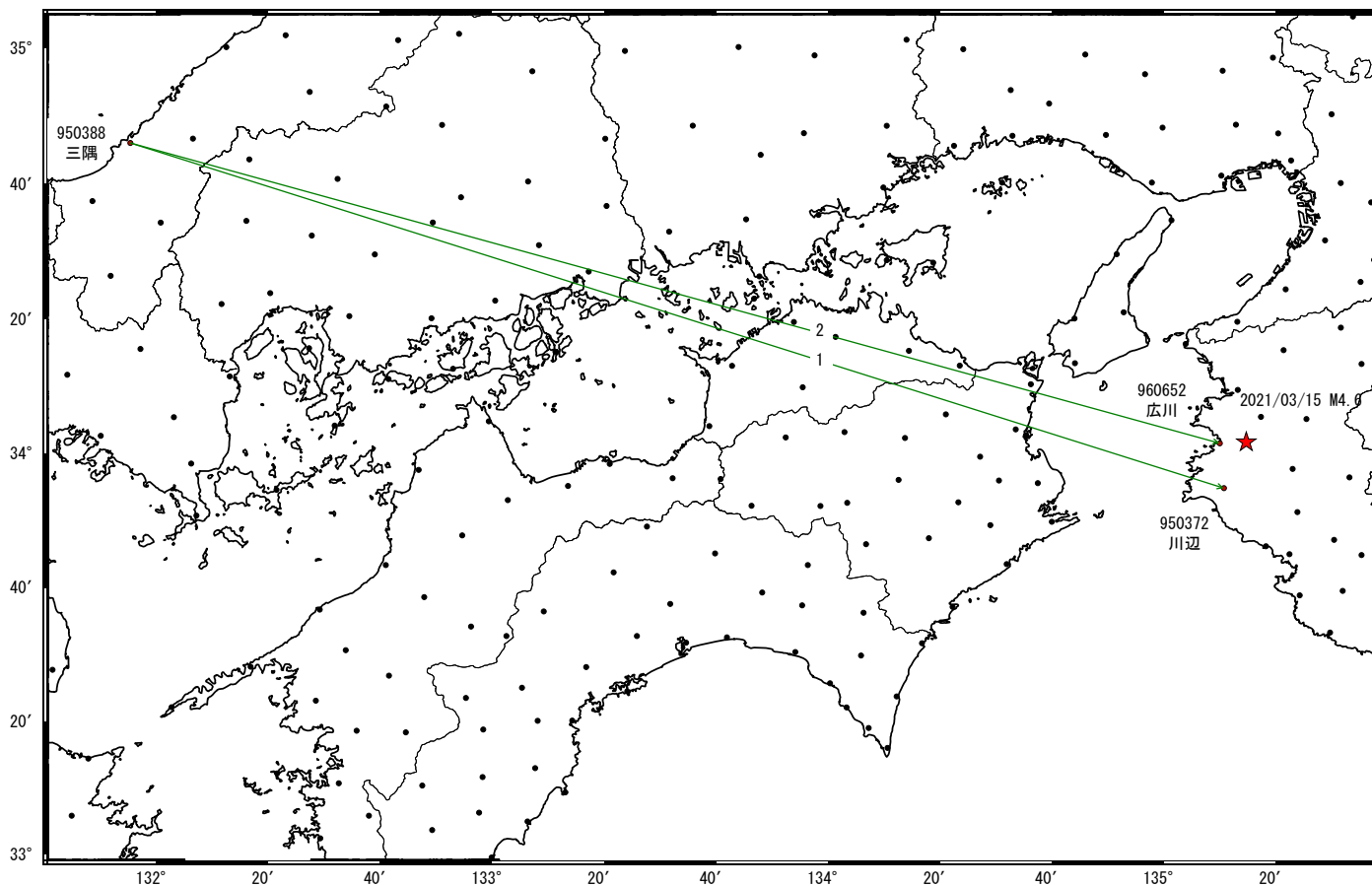


和歌山県北部の地震(3月15日 M4.6)前後の観測データ (暫定)

この地震に伴う明瞭な地殻変動は見られない。

基線図

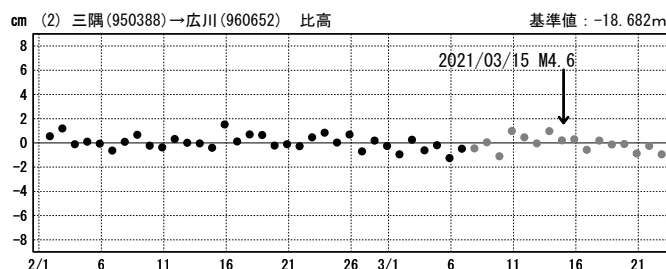
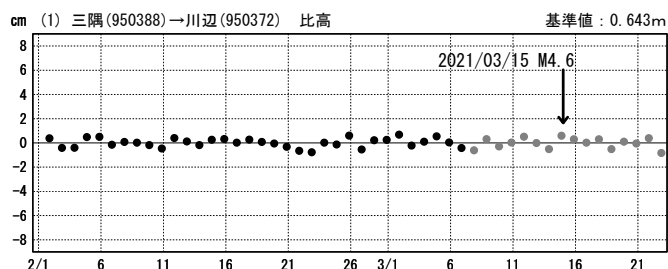
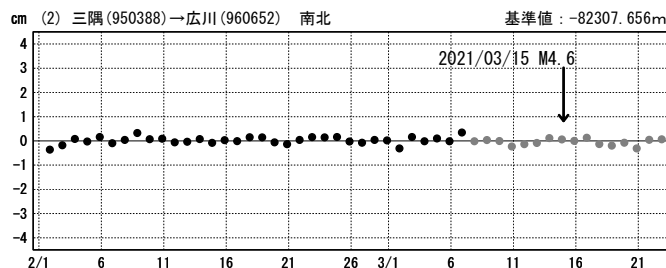
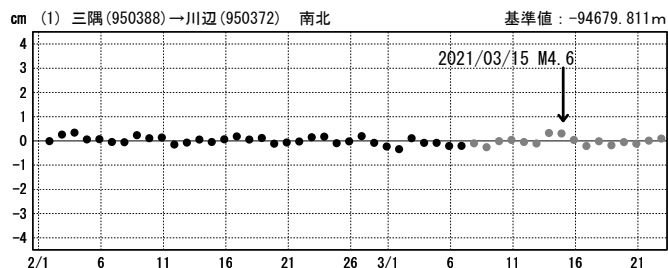
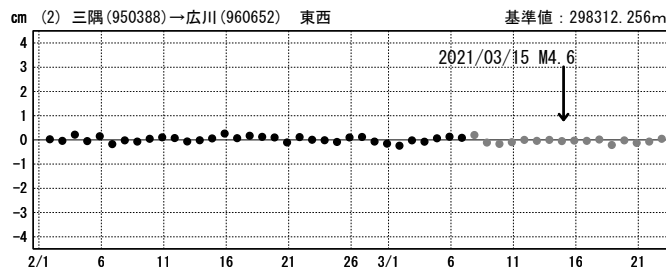
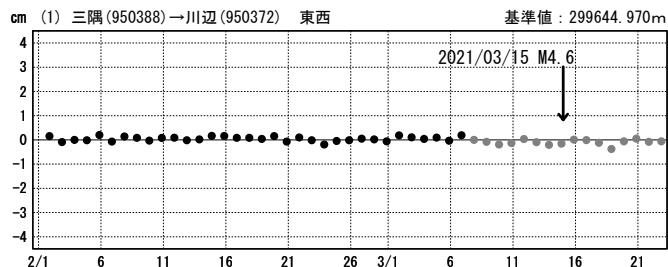


★ 震央

成分変化グラフ

期間: 2021/02/01~2021/03/22 JST

期間: 2021/02/01~2021/03/22 JST



●---[F3:最終解] ●---[R3:速報解]