

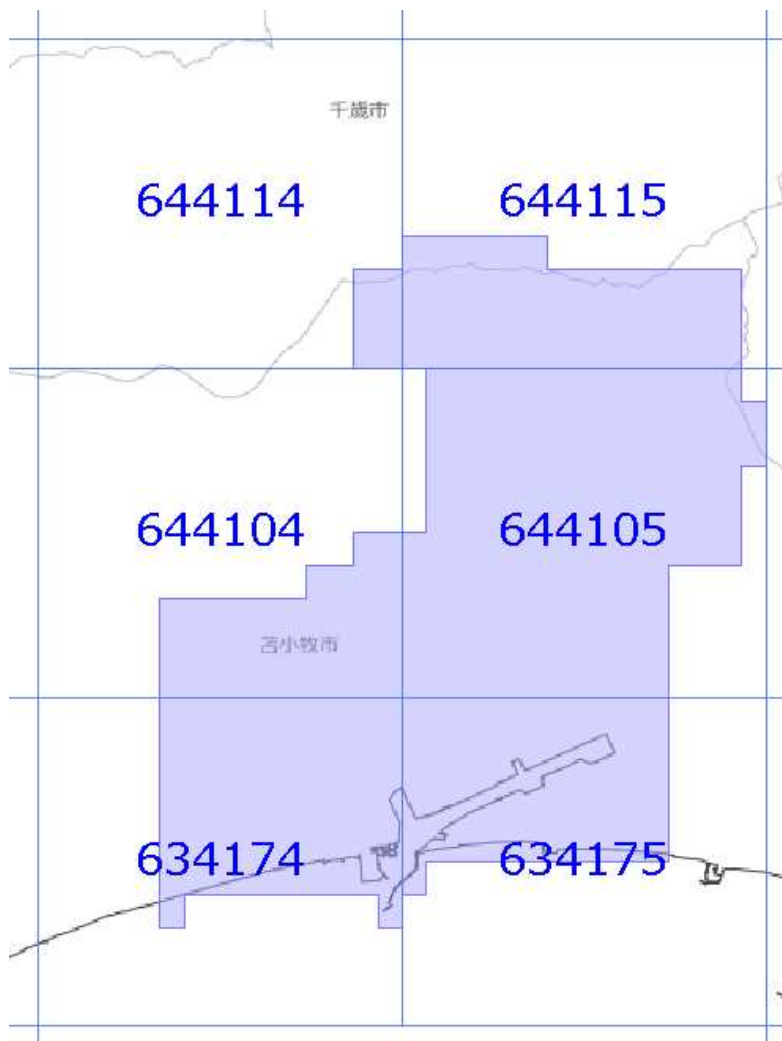


面的更新による概ねの更新範囲 (令和3年3月21日更新)

-  : 概ねの更新範囲
-  : 2次メッシュ番号



使用した原典資料

計画基本図数値地形図（苫小牧市）

原典資料の測量年月

平成30年12月～令和元年12月