

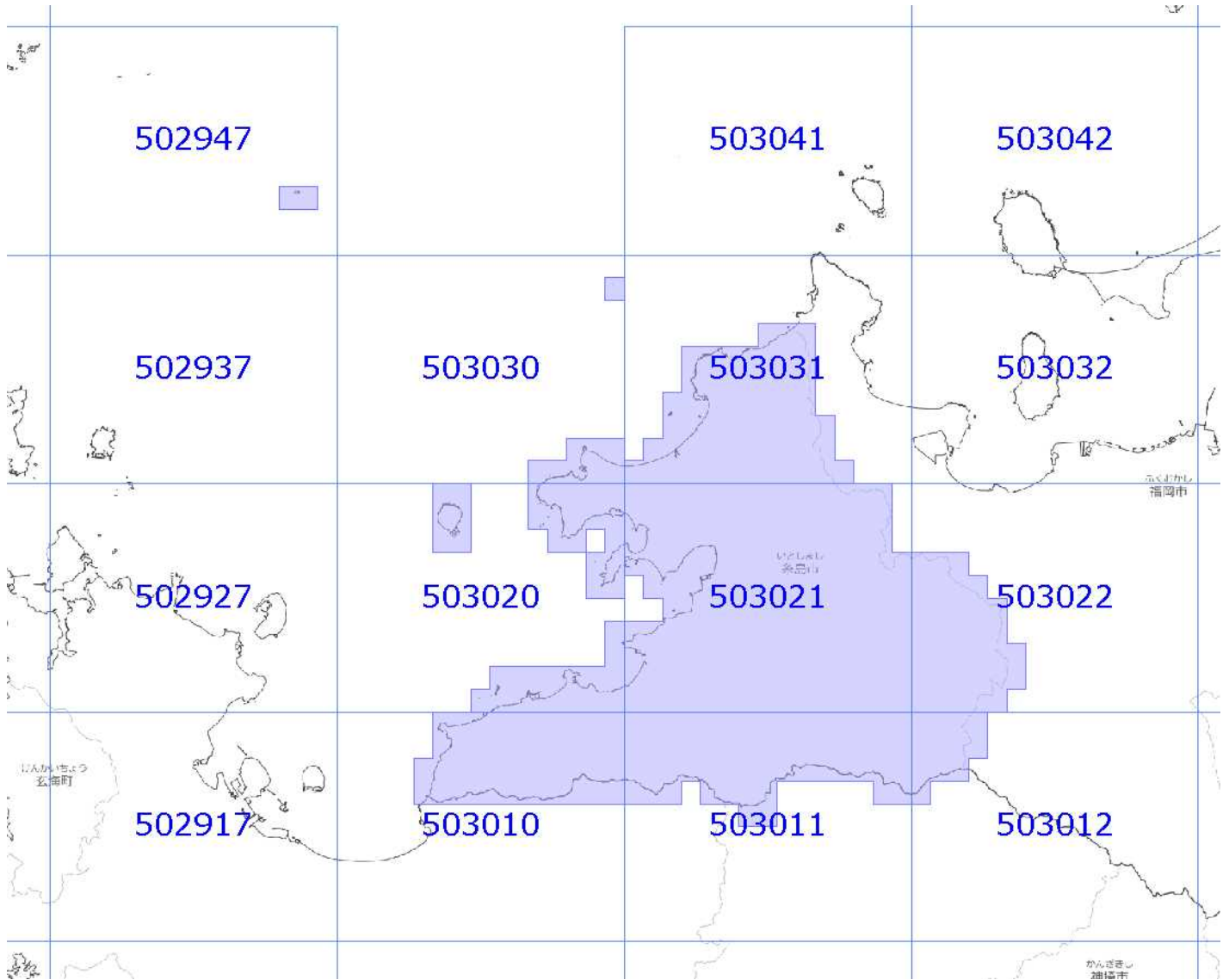


面的更新による概ねの更新範囲 (令和3年3月13日更新)

-  : 概ねの更新範囲
-  : 2次メッシュ番号



使用した原典資料

数値地形図 (糸島市)

原典資料の測量年月

平成31年7月～令和2年2月