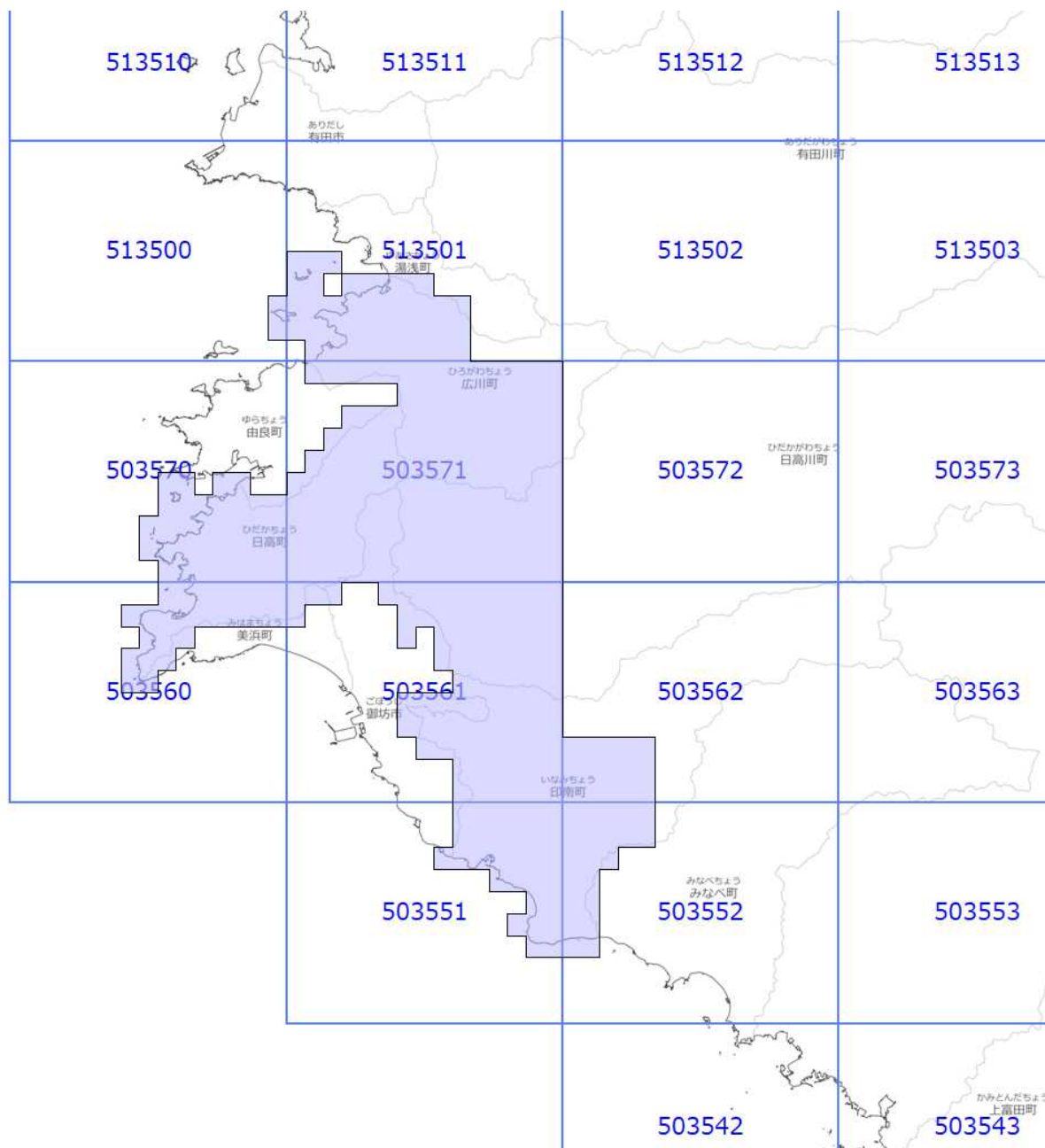




面的更新による概ねの更新範囲 (令和3年1月22日更新)

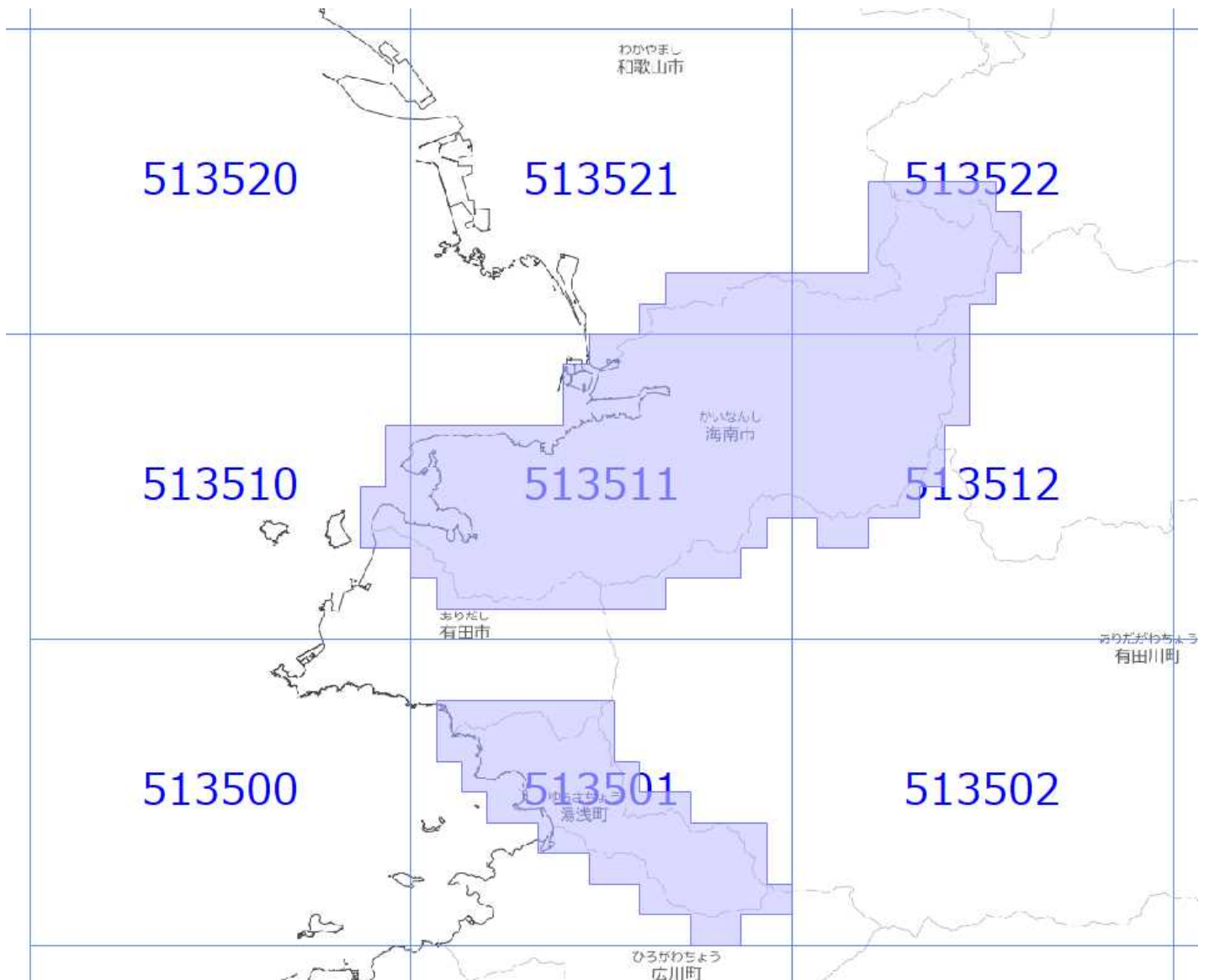
- : 概ねの更新範囲
- : 2次メッシュ番号



使用した原典資料	原典資料の測量年月
数値写真（御坊地区）	令和元年8～9月撮影



面的更新による概ねの更新範囲 (令和3年1月22日更新)

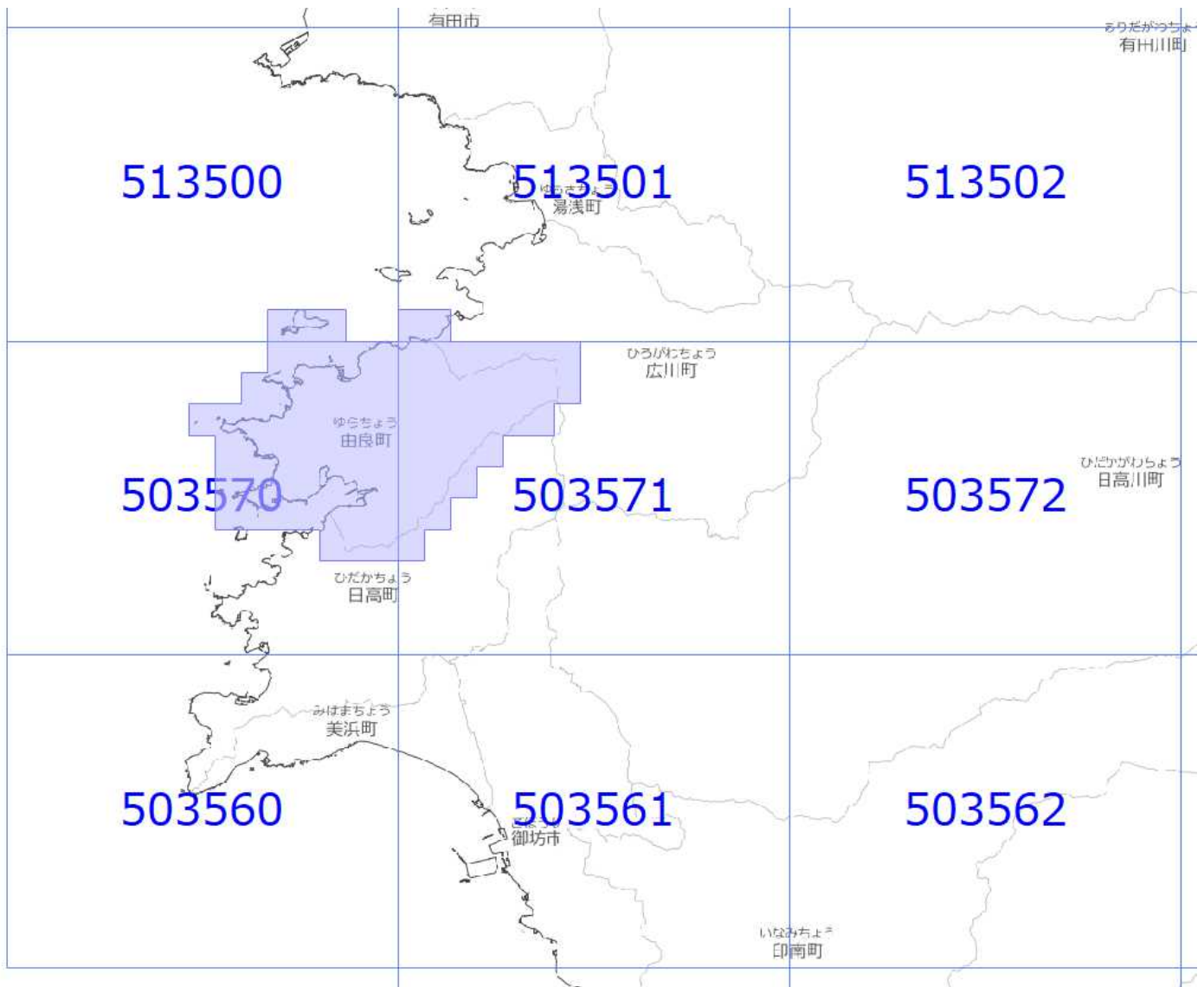
 : 概ねの更新範囲
 : 2次メッシュ番号



使用した原典資料	原典資料の測量年月
都市計画基図 (海南市)	平成28年12月～平成29年3月
数値地形図 (湯浅町)	平成30年2月～平成30年3月



面的更新による概ねの更新範囲 (令和3年1月22日更新)

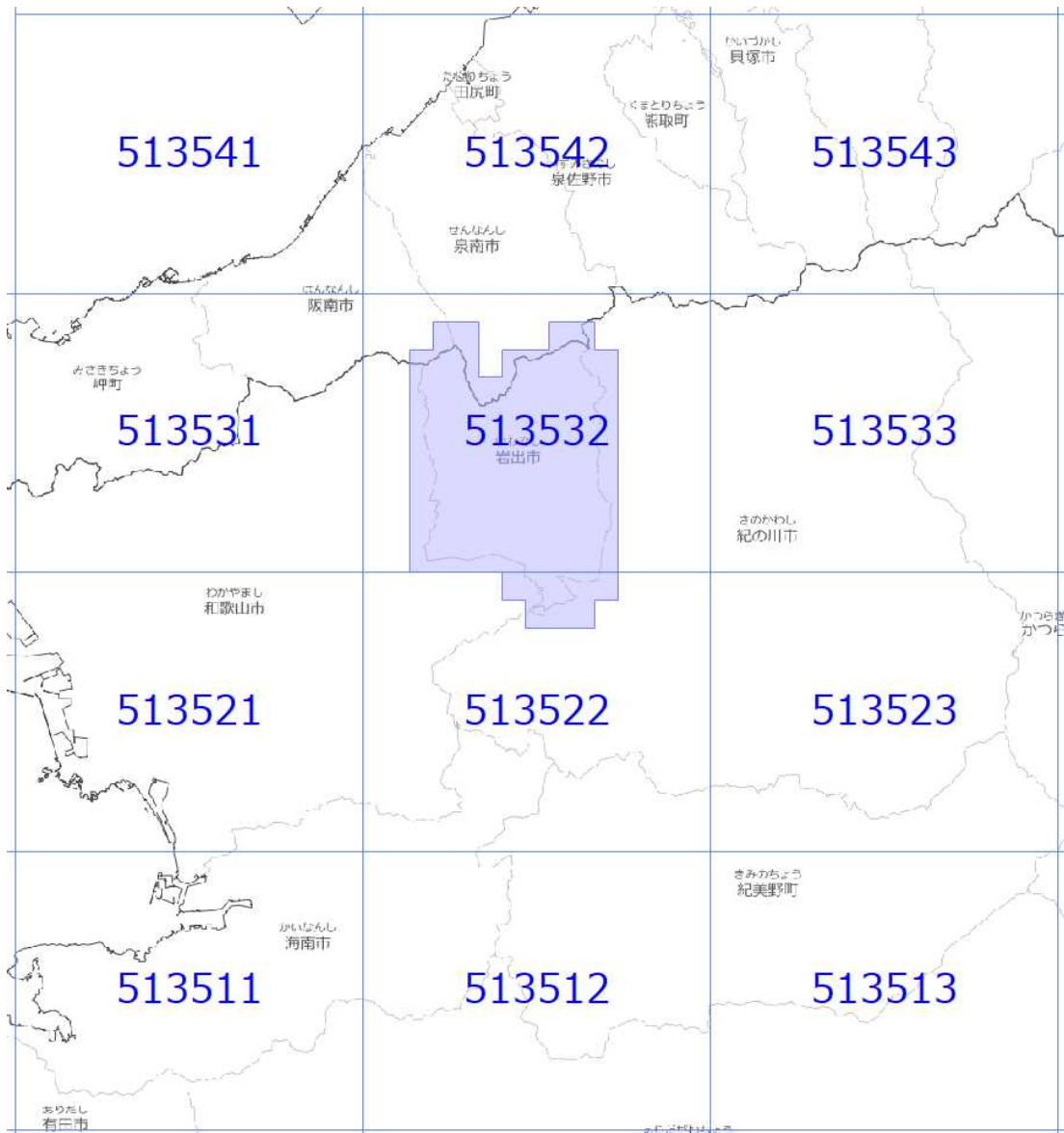
-  : 概ねの更新範囲
-  : 2次メッシュ番号



使用した原典資料	原典資料の測量年月
数値地形図 (由良町)	平成29年10月～平成30年3月

面的更新による概ねの更新範囲 (令和3年1月22日更新)

 : 概ねの更新範囲
 : 2次メッシュ番号



使用した原典資料

原典資料の測量年月

数値地形図 (岩出市)

平成29年6月～平成31年3月