

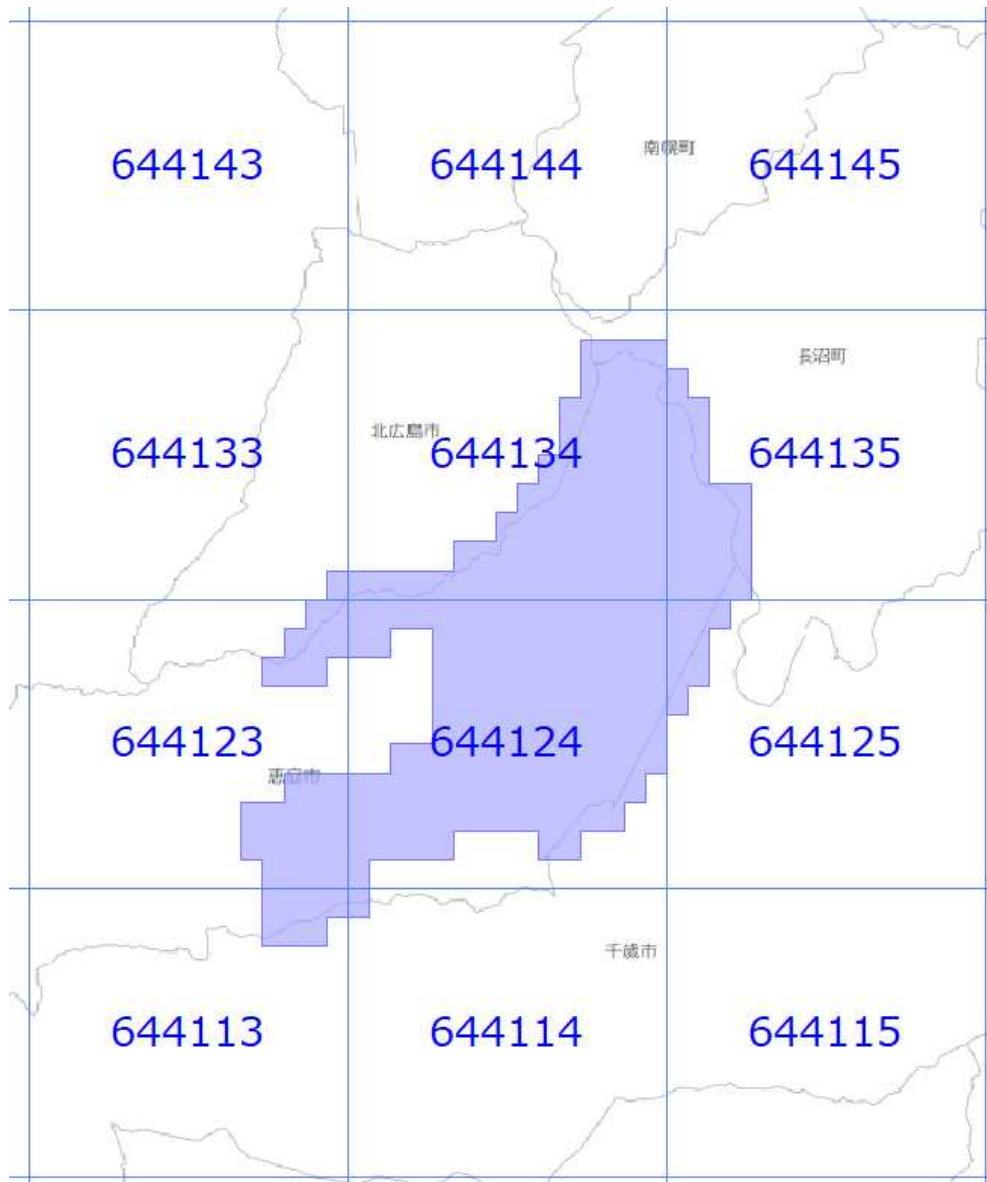


# 面的更新による概ねの更新範囲 (令和3年1月18日更新)

 : 概ねの更新範囲  
 : 2次メッシュ番号





使用した原典資料

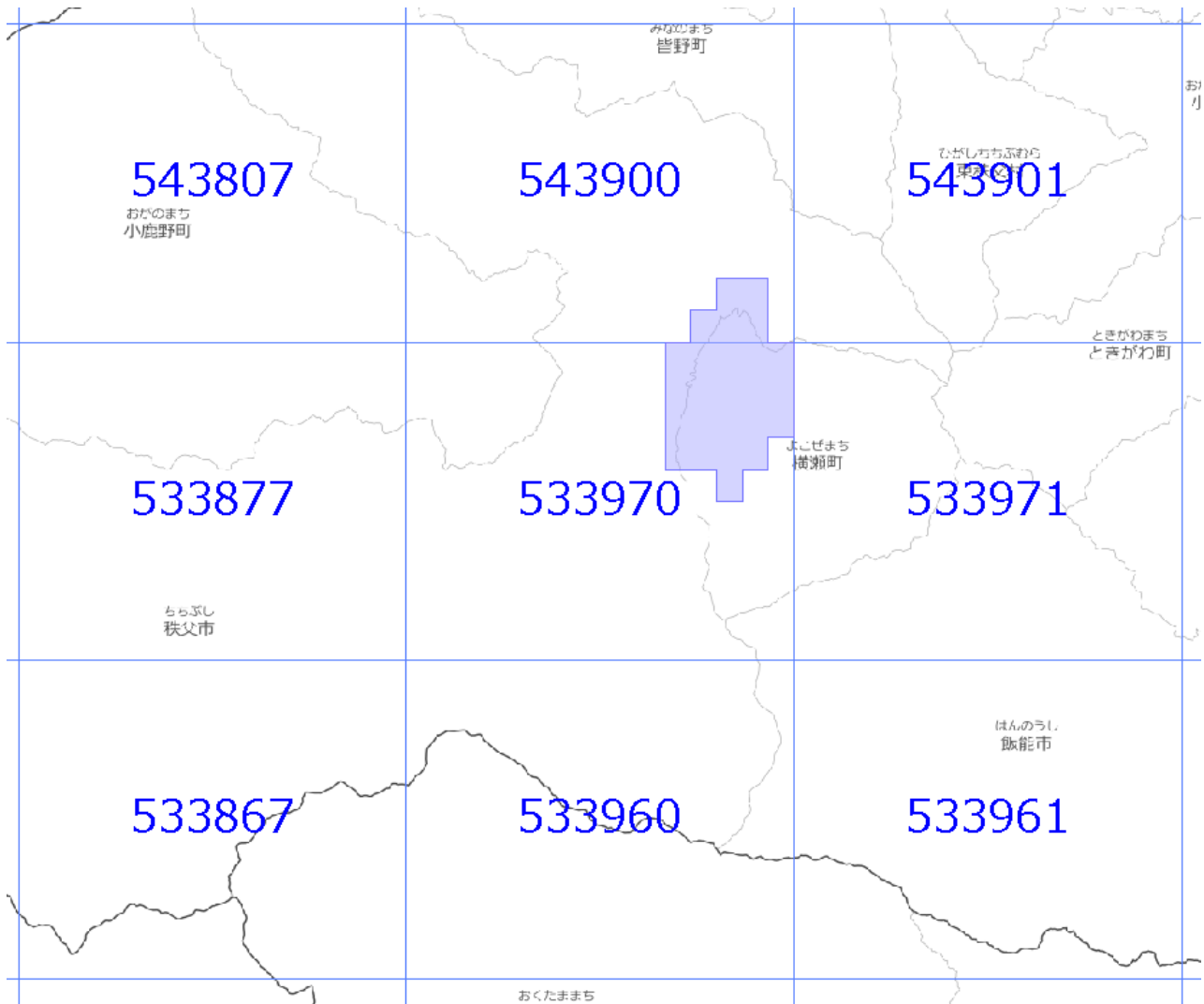
都市計画基本図（恵庭市）

原典資料の測量年月

平成30年6月～平成31年2月

# 面的更新による概ねの更新範囲 (令和3年1月18日更新)

-  : 概ねの更新範囲
-  : 2次メッシュ番号





使用した原典資料

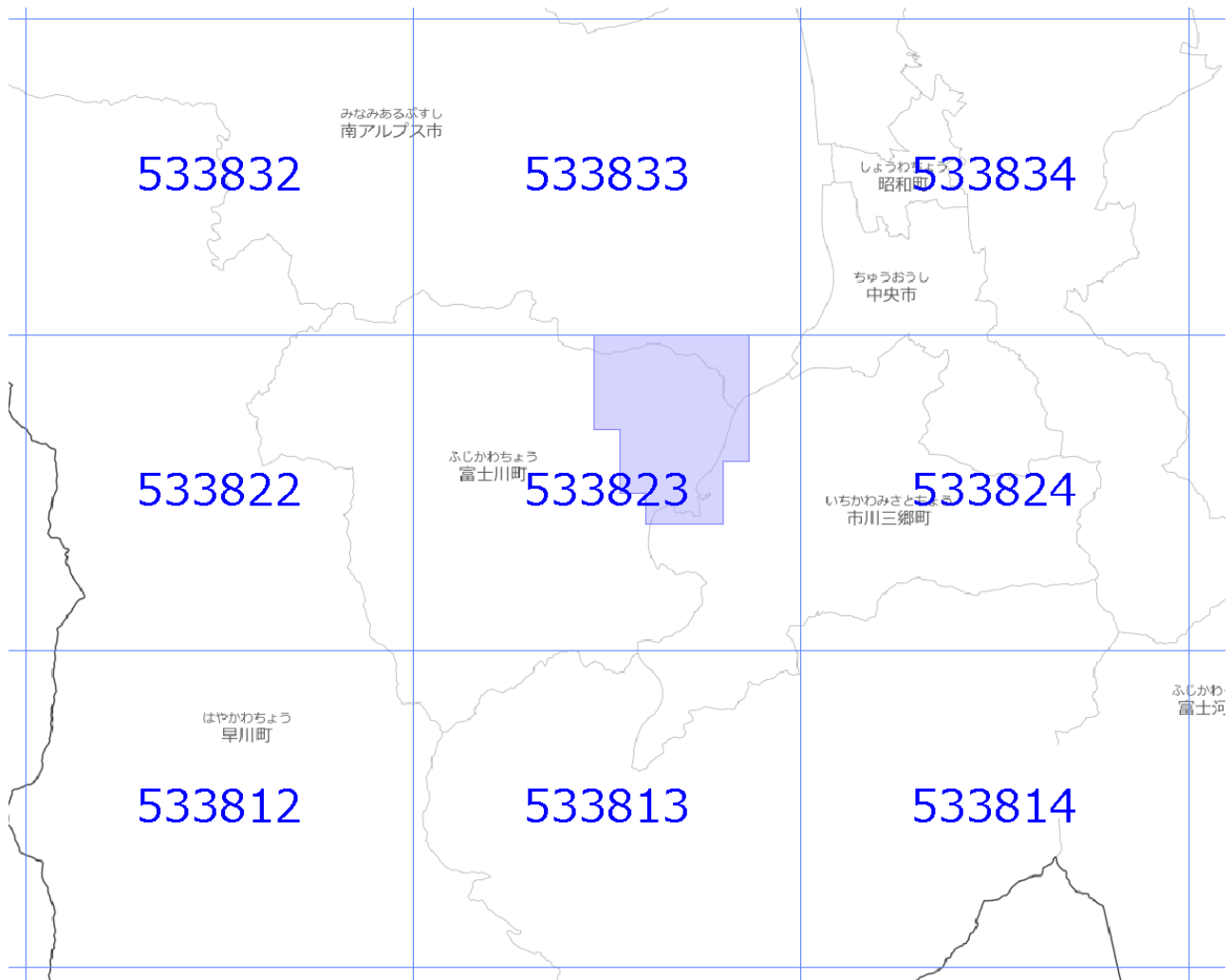
数値地形図（横瀬町）

原典資料の測量年月

平成30年8月～平成31年1月

# 面的更新による概ねの更新範囲 (令和3年1月18日更新)

-  : 概ねの更新範囲
-  : 2次メッシュ番号



使用した原典資料	原典資料の測量年月
都市計画基図 (富士川町)	平成30年6月～平成30年12月