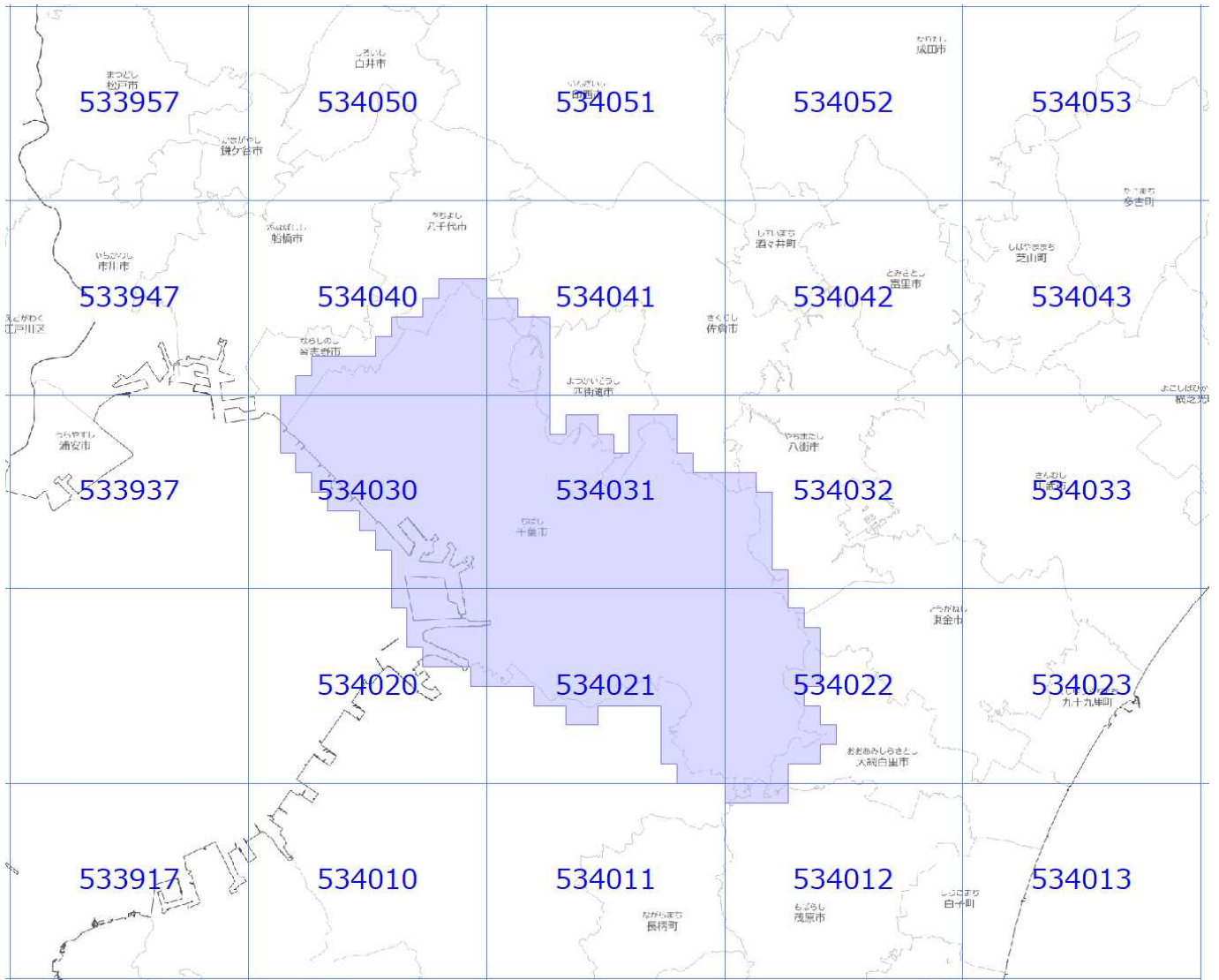


面的更新による概ねの更新範囲 (令和3年1月12日更新)

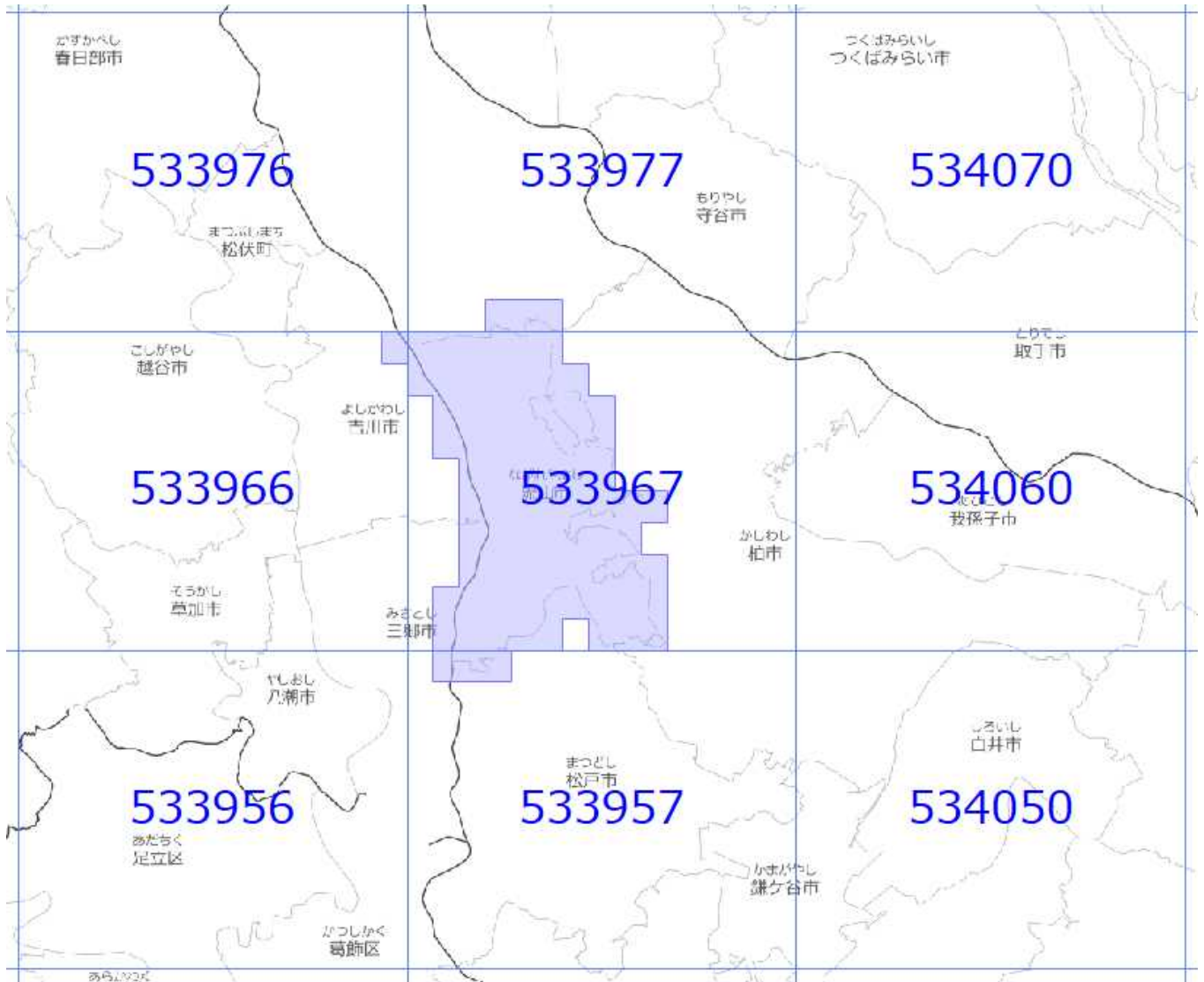
- : 概ねの更新範囲
- oooo : 2次メッシュ番号



使用した原典資料	原典資料の測量年月
数値地形図 (千葉市)	平成31年1月～令和元年9月



面的更新による概ねの更新範囲 (令和3年1月12日更新)

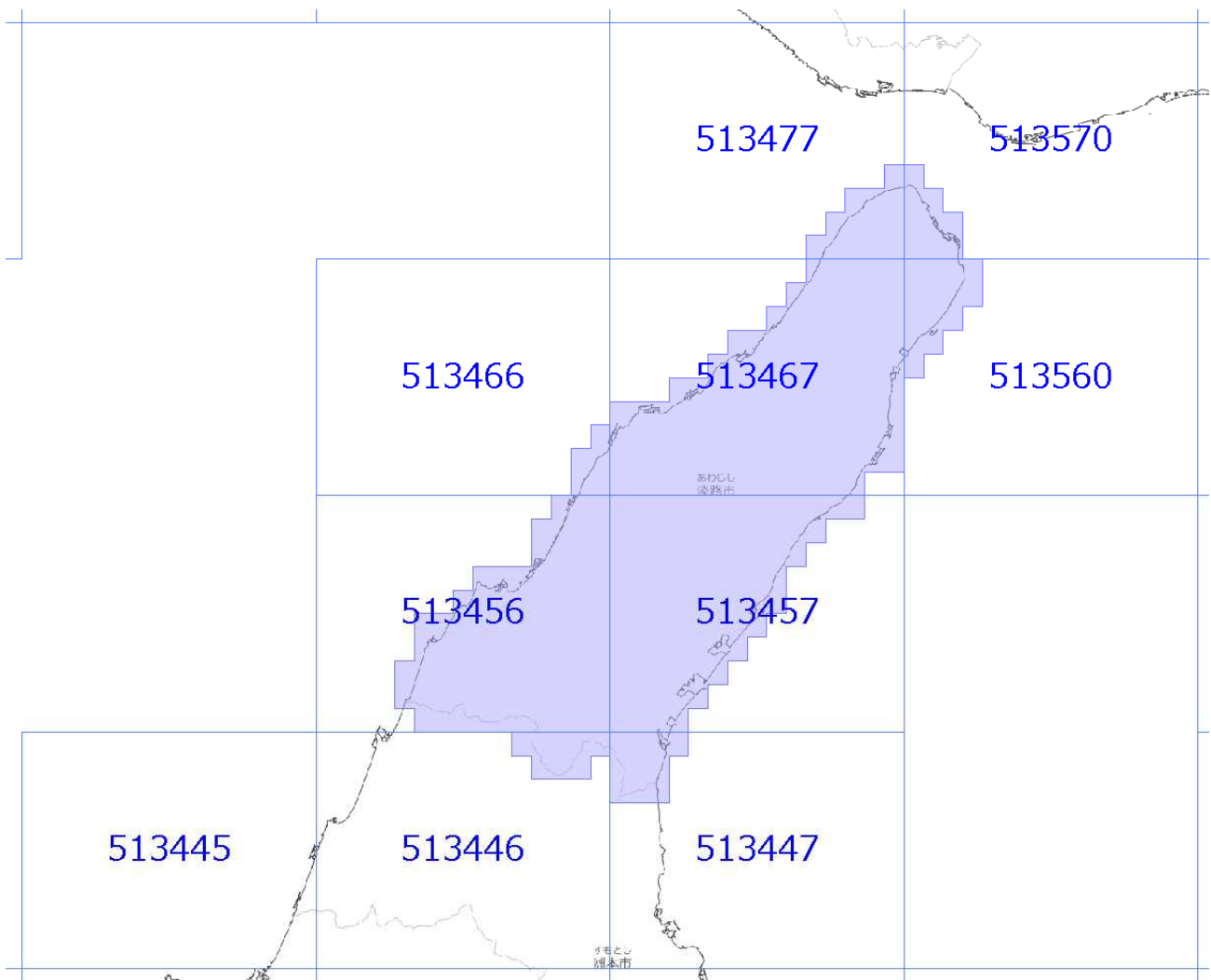
- : 概ねの更新範囲
- oooo : 2次メッシュ番号



使用した原典資料	原典資料の測量年月
数値地形図 (流山市)	平成30年7月～平成31年2月



面的更新による概ねの更新範囲 (令和3年1月12日更新)

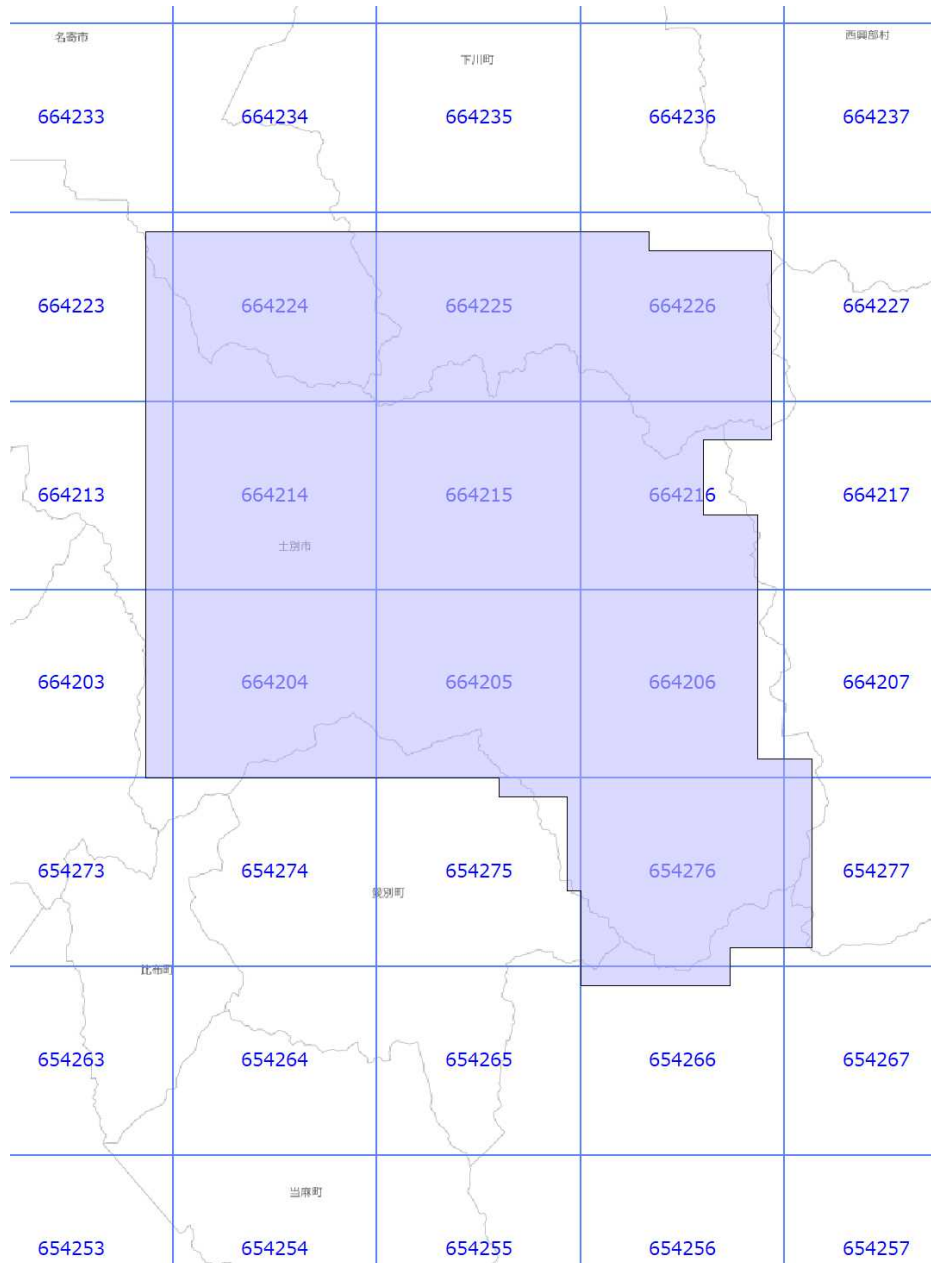
-  : 概ねの更新範囲
-  : 2次メッシュ番号



使用した原典資料	原典資料の測量年月
数値地形図 (淡路市)	平成30年5月～平成31年3月

面的更新による概ねの更新範囲 (令和3年1月12日更新)

 : 概ねの更新範囲
 : 2次メッシュ番号



使用した原典資料

原典資料の測量年月

数値写真（上川北部地区）

平成28年9～10月撮影