

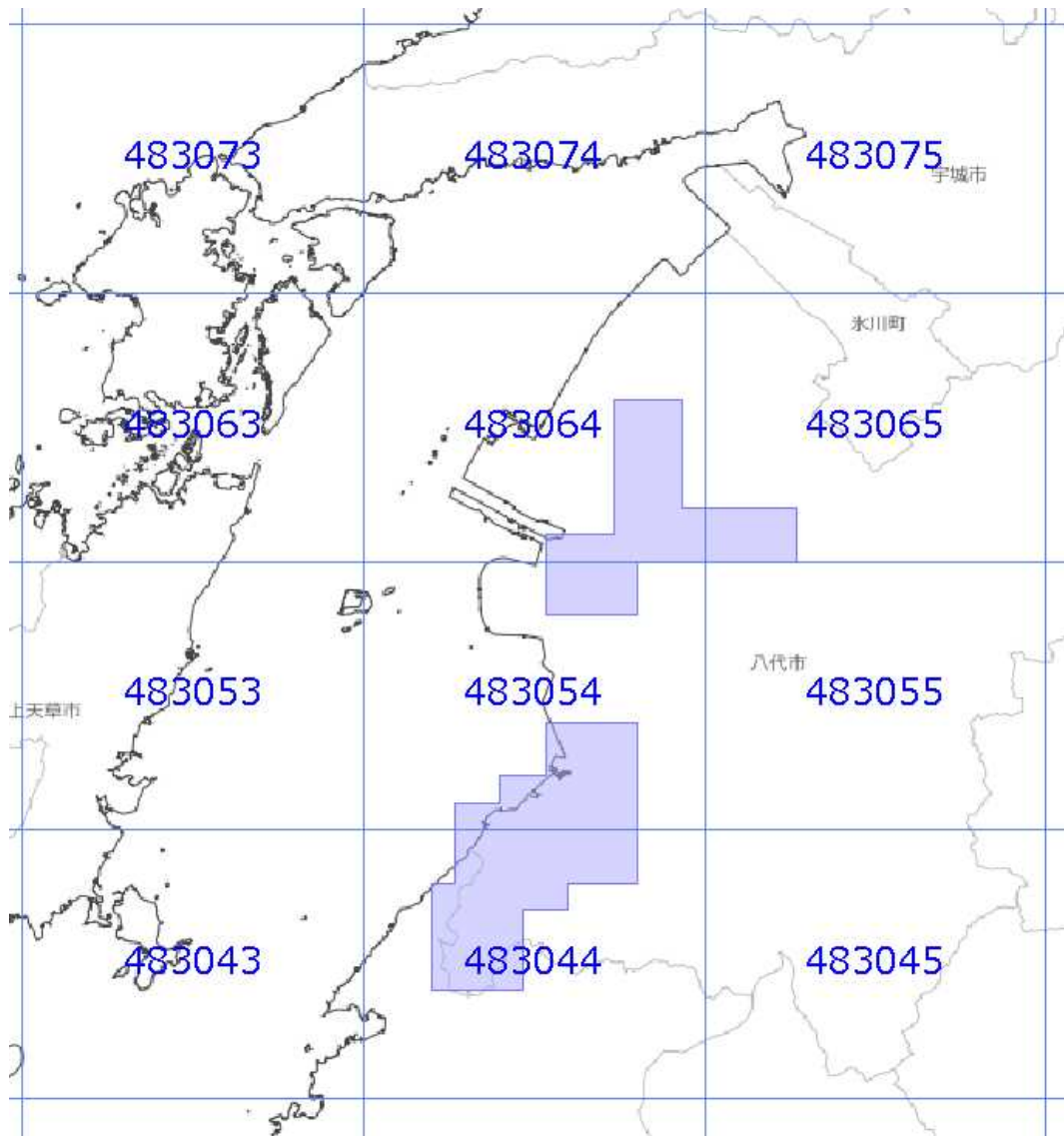


面的更新による概ねの更新範囲 (令和3年1月4日更新)

-  : 概ねの更新範囲
-  : 2次メッシュ番号





使用した原典資料

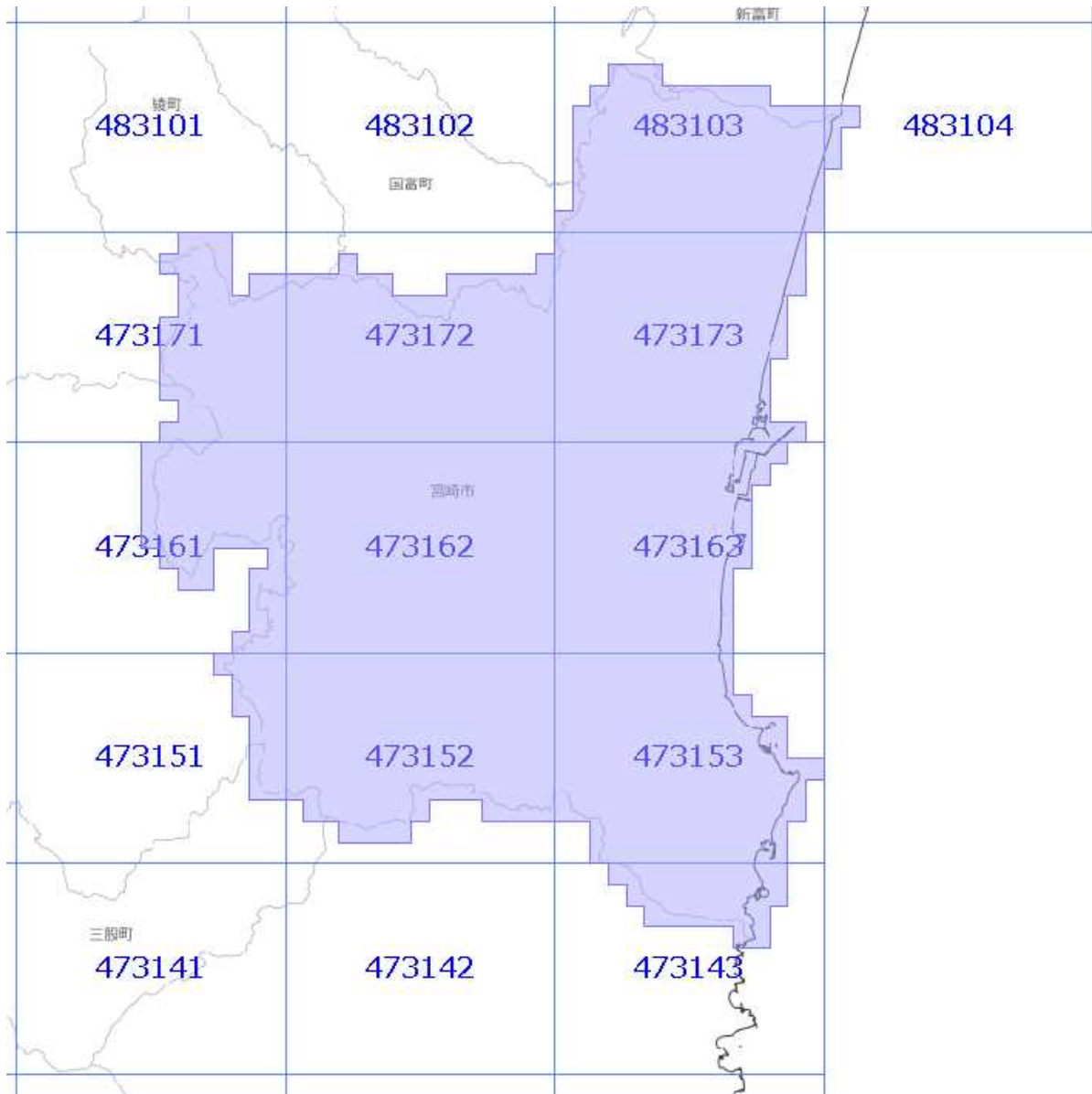
数値地形図 (八代市)

原典資料の測量年月

平成28年7月～平成31年1月



面的更新による概ねの更新範囲 (令和3年1月4日更新)

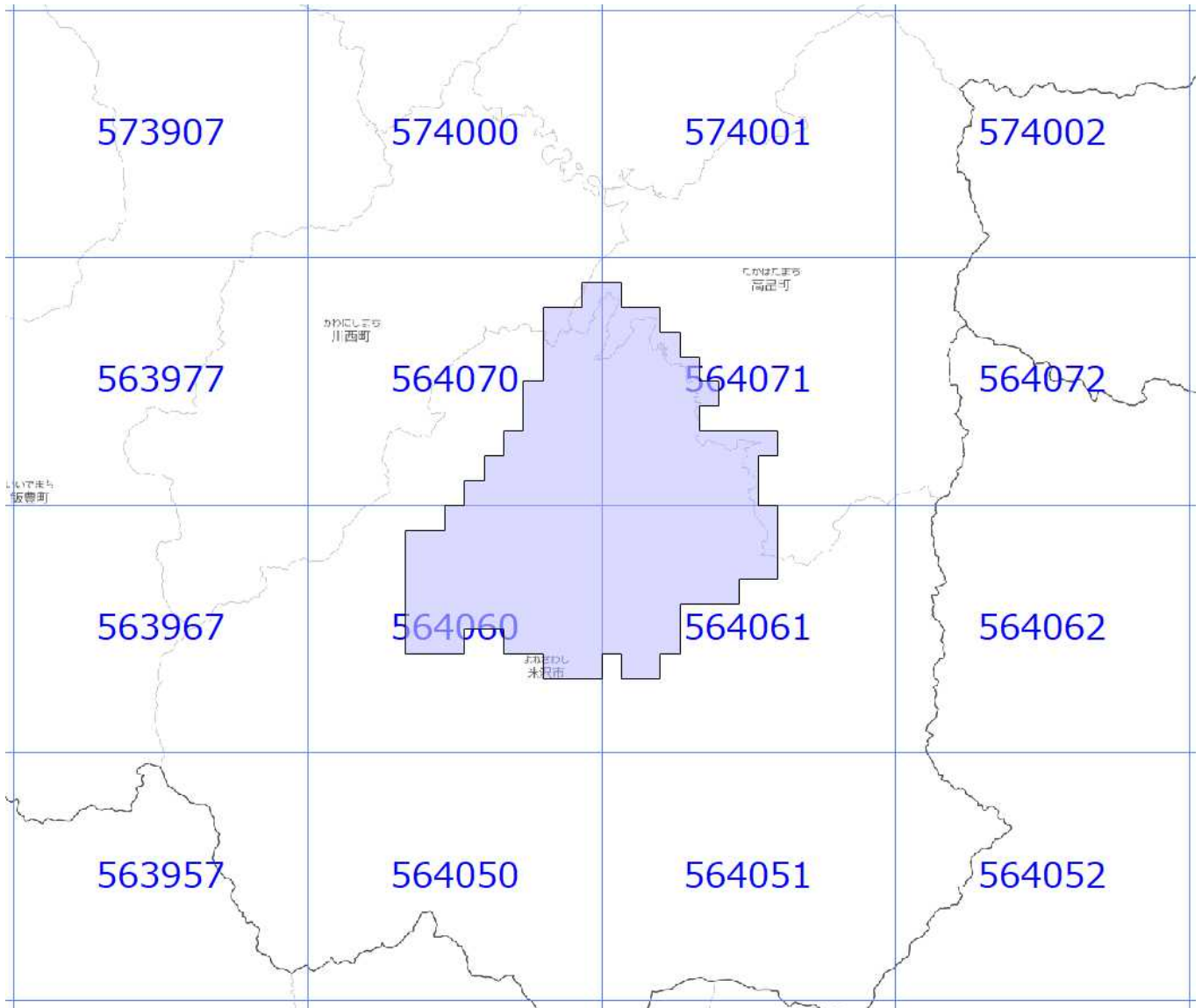
-  : 概ねの更新範囲
-  : 2次メッシュ番号



使用した原典資料	原典資料の測量年月
数値地形図 (宮崎市)	平成30年7月～平成31年3月

面的更新による概ねの更新範囲 (令和3年1月4日更新)

-  : 概ねの更新範囲
-  : 2次メッシュ番号





使用した原典資料

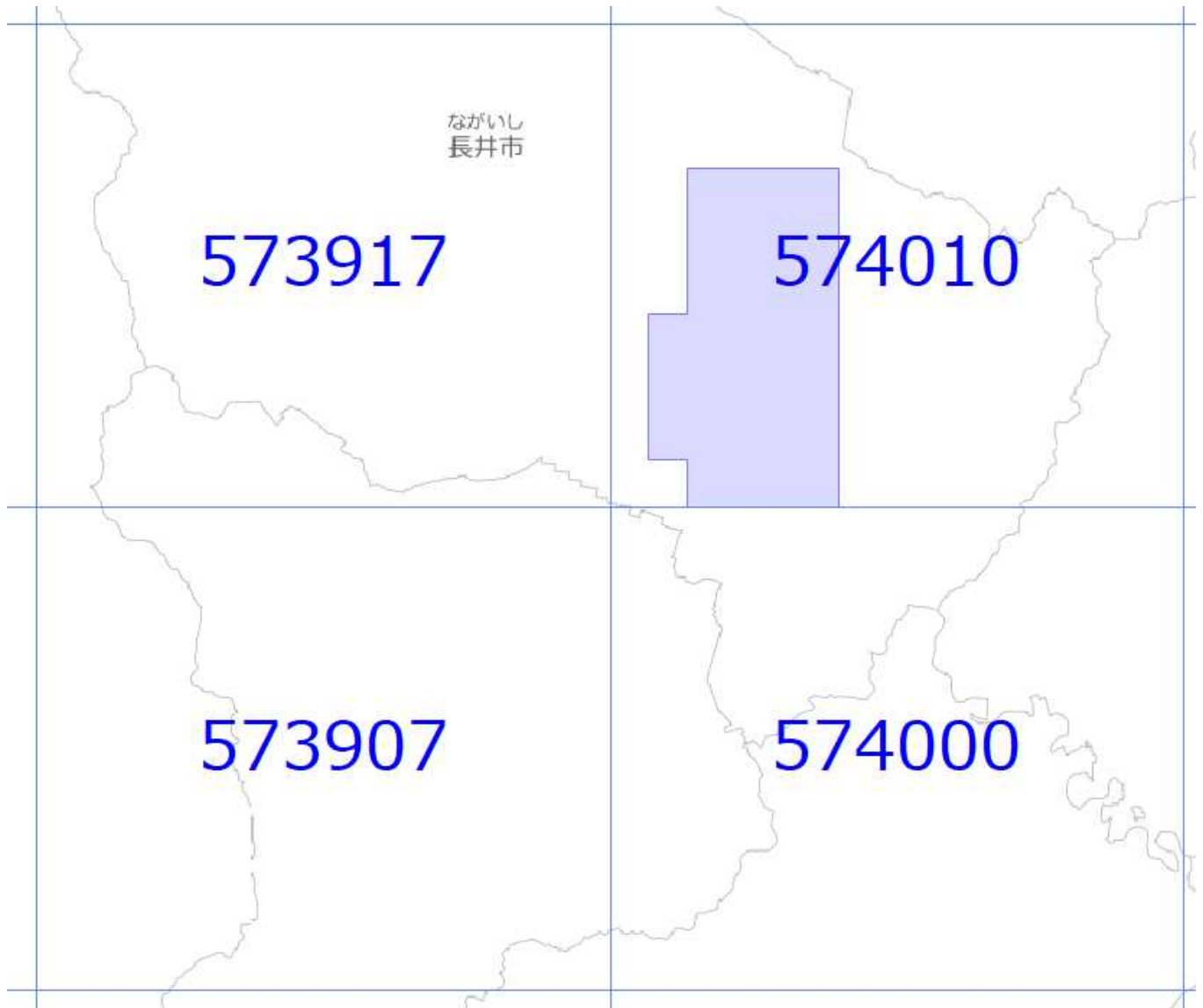
数値地形図 (米沢市)

原典資料の測量年月

平成30年6月～令和元年5月

面的更新による概ねの更新範囲 (令和3年1月4日更新)

-  : 概ねの更新範囲
-  : 2次メッシュ番号



使用した原典資料	原典資料の測量年月
都市計画基図（長井市）	平成28年10月～平成29年3月