

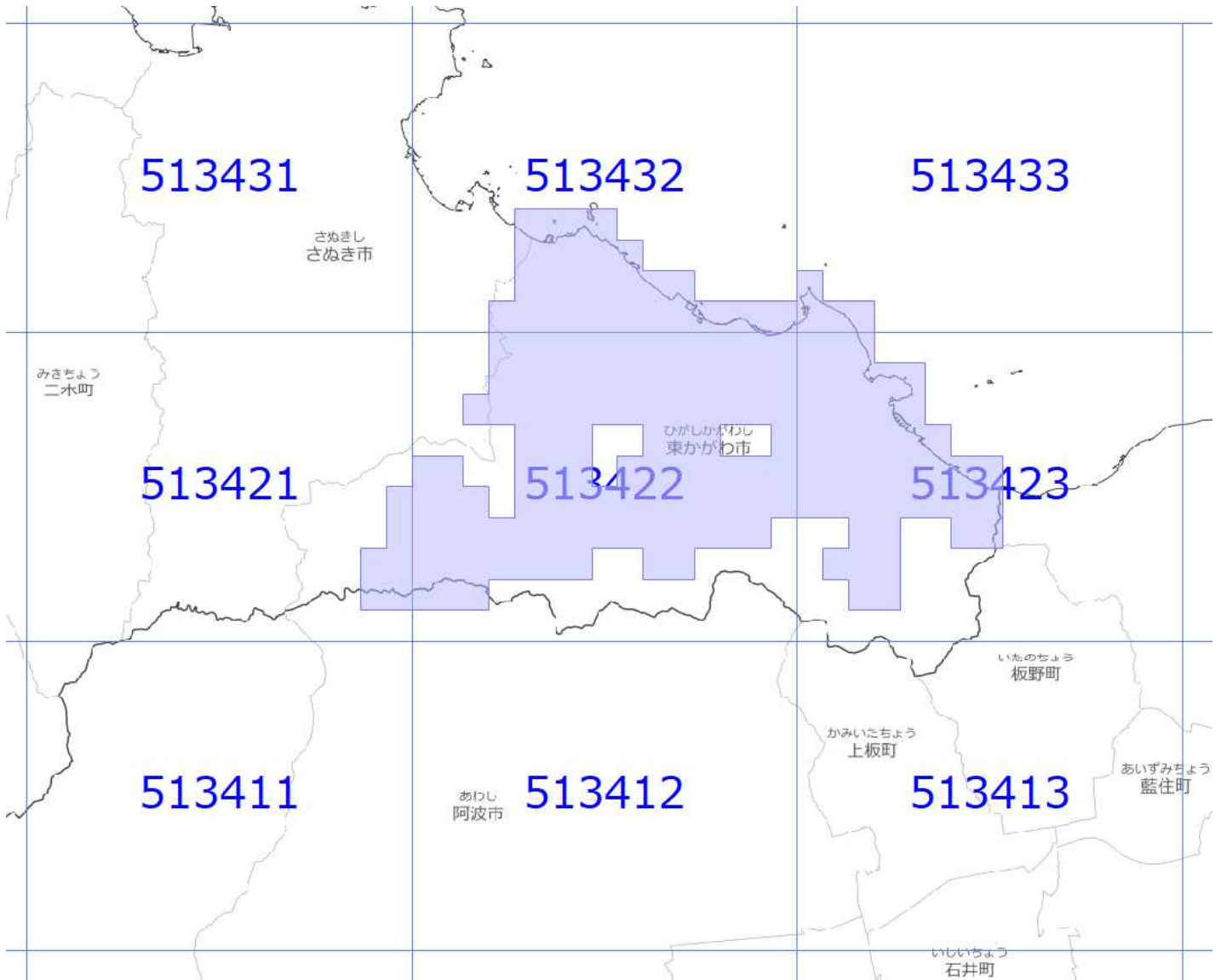


面的更新による概ねの更新範囲 (令和2年11月12日更新)

-  : 概ねの更新範囲
-  : 2次メッシュ番号





使用した原典資料

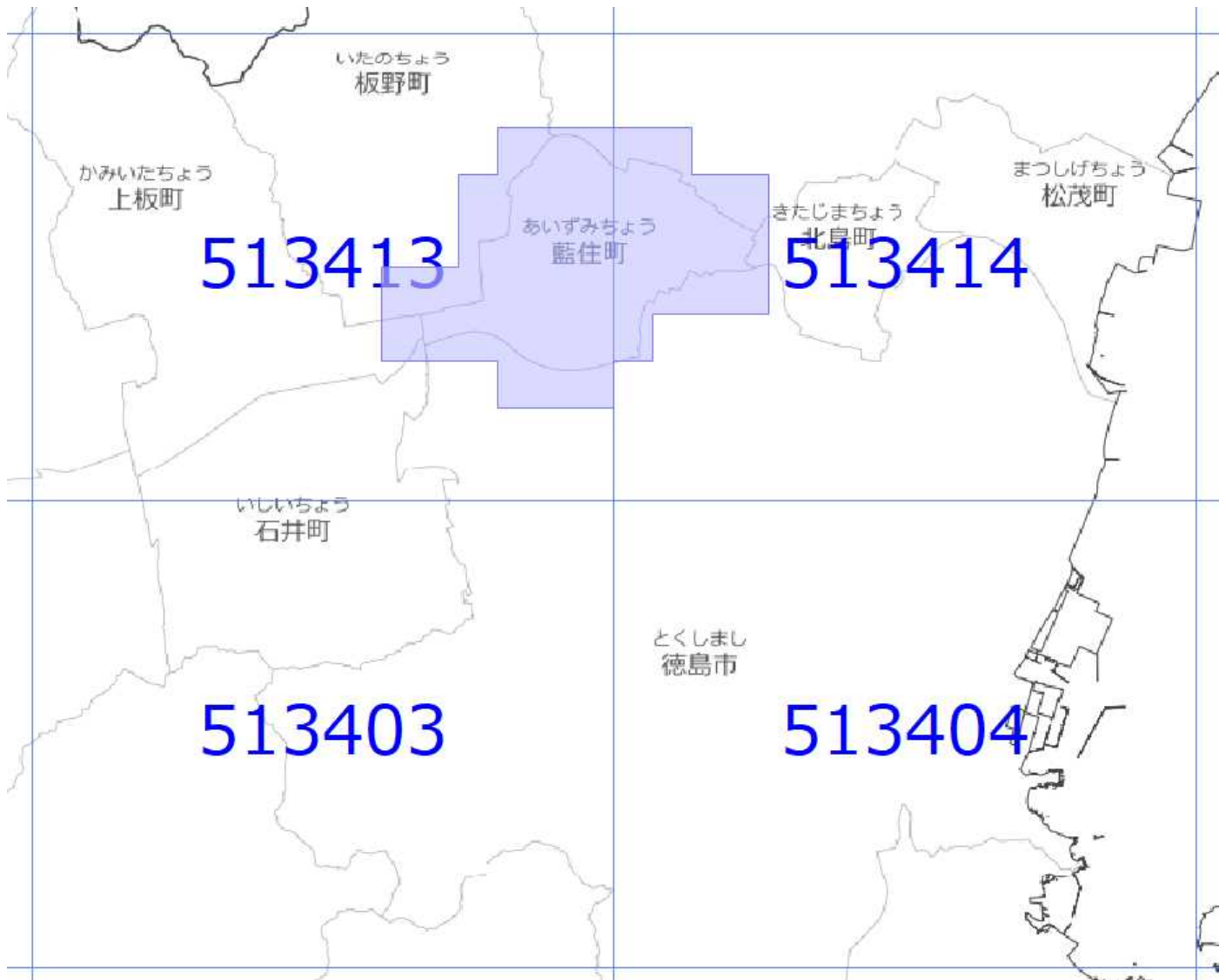
都市計画基図（東かがわ市）

原典資料の測量年月

平成29年8月～平成30年3月

面的更新による概ねの更新範囲 (令和2年11月12日更新)

-  : 概ねの更新範囲
-  : 2次メッシュ番号



使用した原典資料

数値地形図 (藍住町)

原典資料の測量年月

平成30年6月～平成30年12月