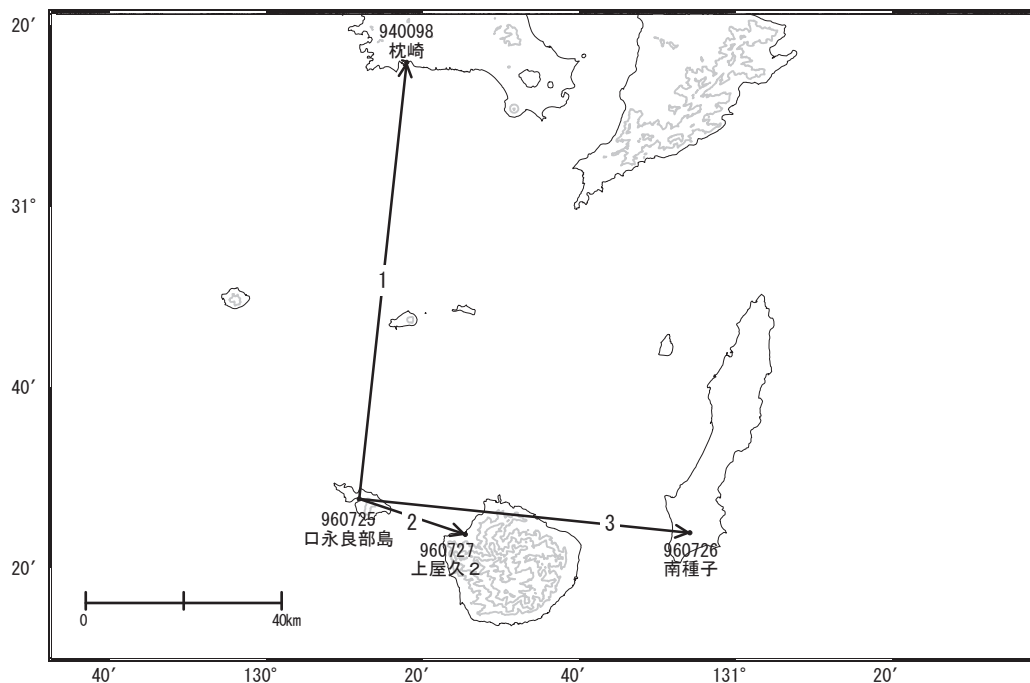


# 口永良部島周辺の地殻変動

—GEONET(電子基準点等)による連続観測結果—

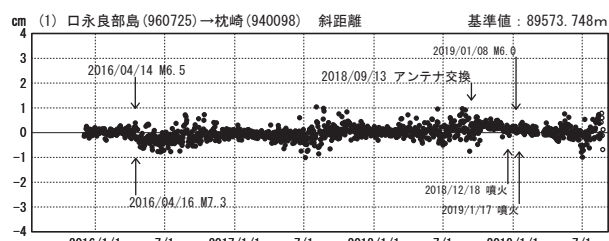
顕著な地殻変動は観測されていません。

口永良部島周辺 GNSS連続観測基線図

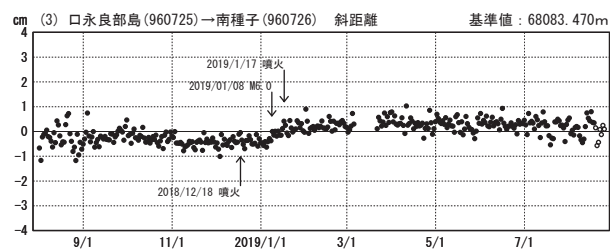
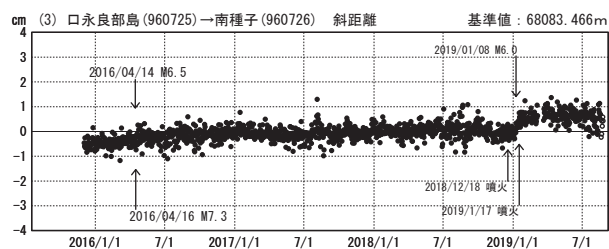
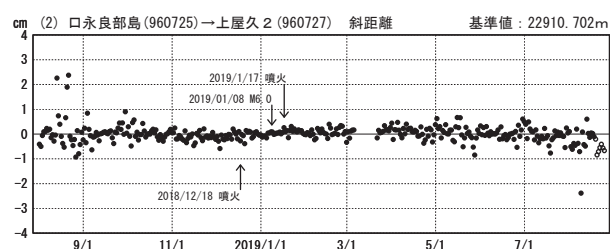
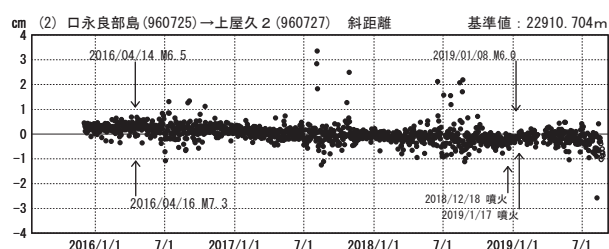
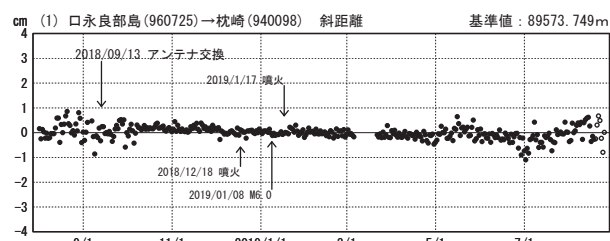


基線変化グラフ

期間：2015/08/01～2019/08/24 JST



期間：2018/08/01～2019/08/24 JST



●—[F3:最終解] ○—[R3:速報解]

国土地理院

(注) 「口永良部島」について

- ・2015/6/7～12/2 停電により欠測
- ・2019/3/6～3/20 機器故障のため欠測