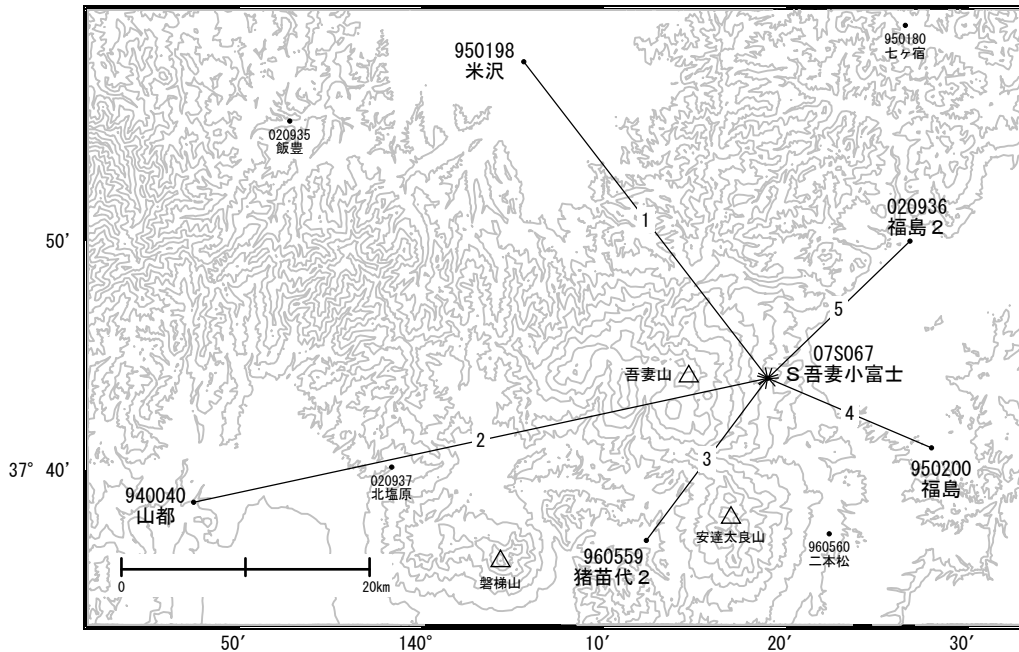


吾妻山周辺の地殻変動

—GEONET(電子基準点等)による連続観測結果—

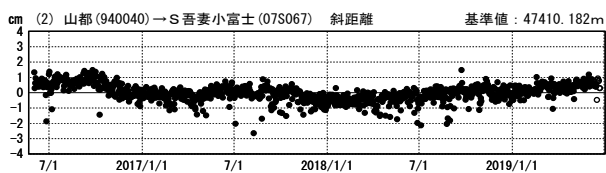
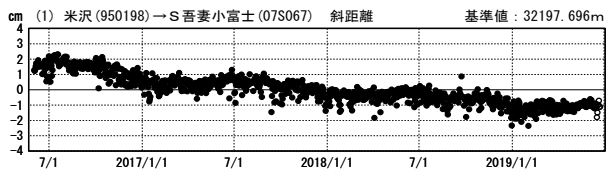
吾妻山周辺で2018年5月頃から見られる山体の膨張を示す地殻変動は、2019年6月頃から鈍化が見られます。

吾妻山周辺 GNSS連続観測基線図



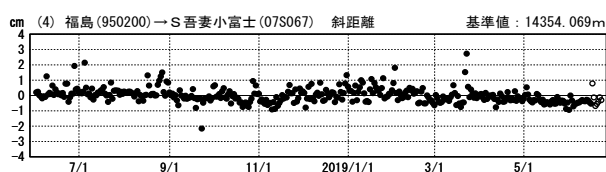
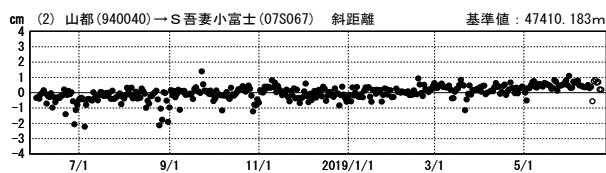
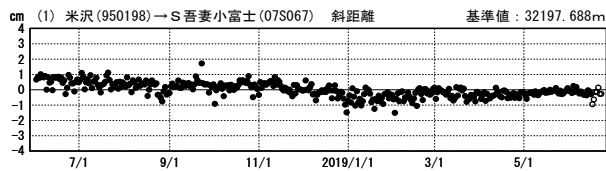
基線変化グラフ

期間: 2016/06/01~2019/06/22 JST



基線変化グラフ

期間: 2018/06/01~2019/06/22 JST



●—[F3:最終解] ○—[R3:速報解]