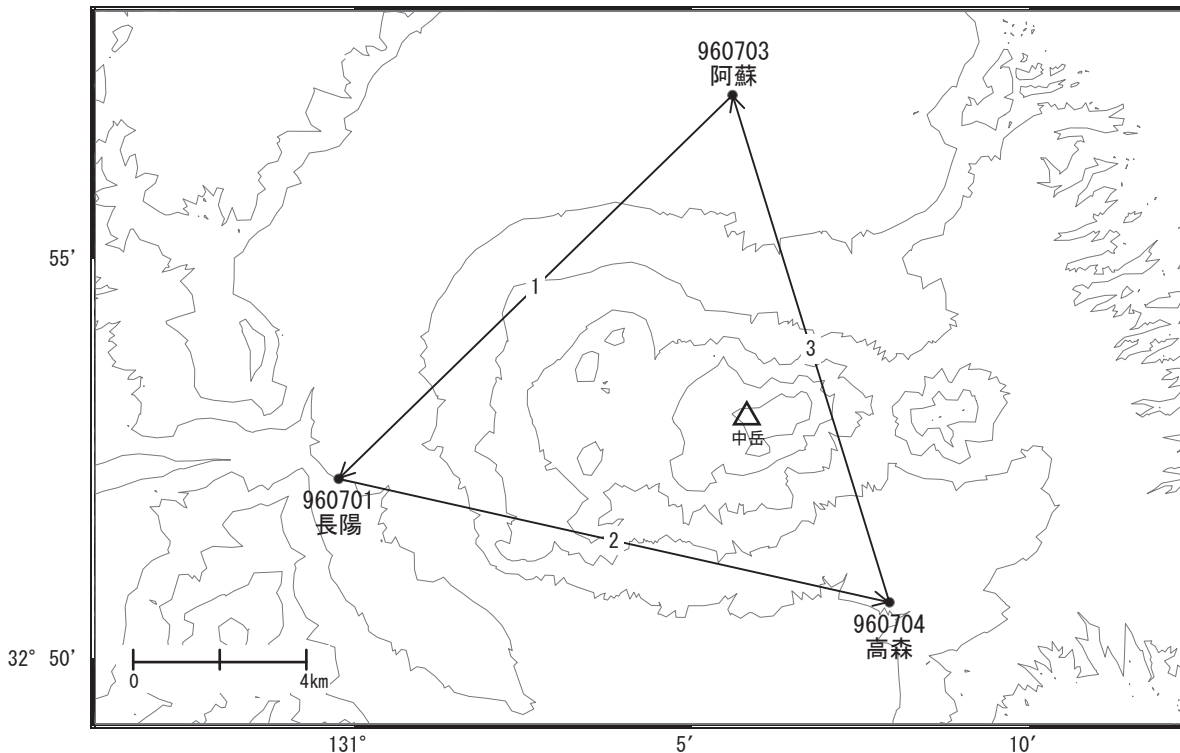


阿蘇山周辺の地殻変動

—GEONET(電子基準点等)による連続観測結果—

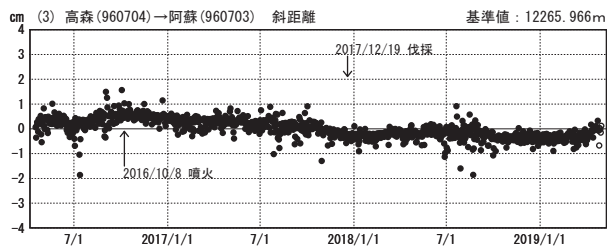
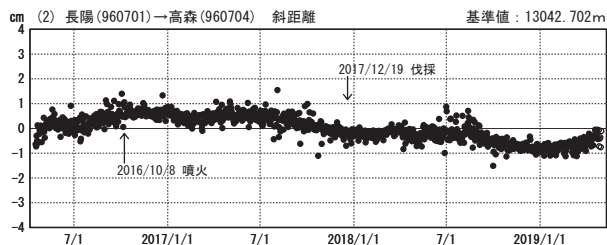
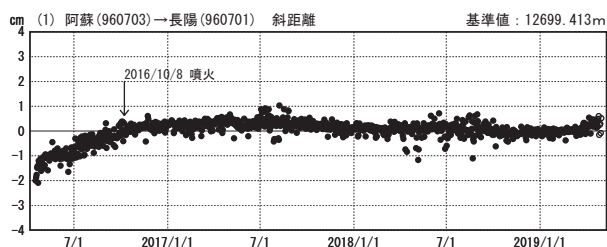
2019年4月上旬頃から、阿蘇山を取り囲む基線にわずかな伸びが見られましたが、4月下旬以降はやや鈍化しています。

阿蘇山周辺 GNSS連続観測基線図



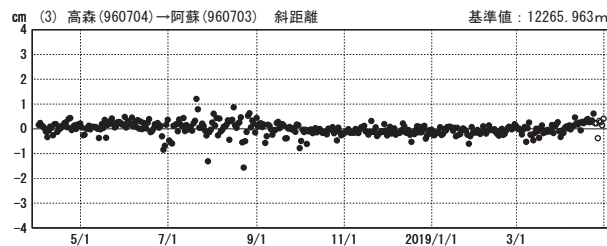
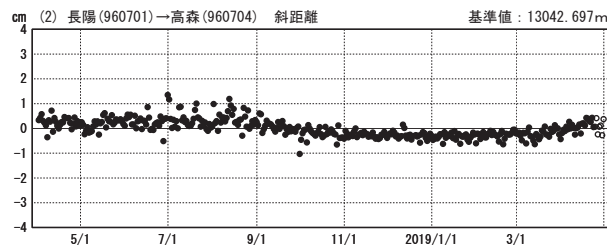
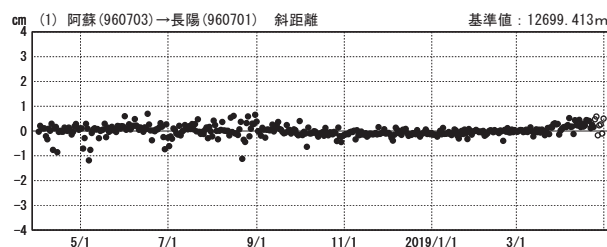
基線変化グラフ

期間：2016/04/16～2019/04/30 JST



基線変化グラフ

期間：2018/04/01～2019/04/30 JST



●—[F3:最終解] ○—[R3:速報解]