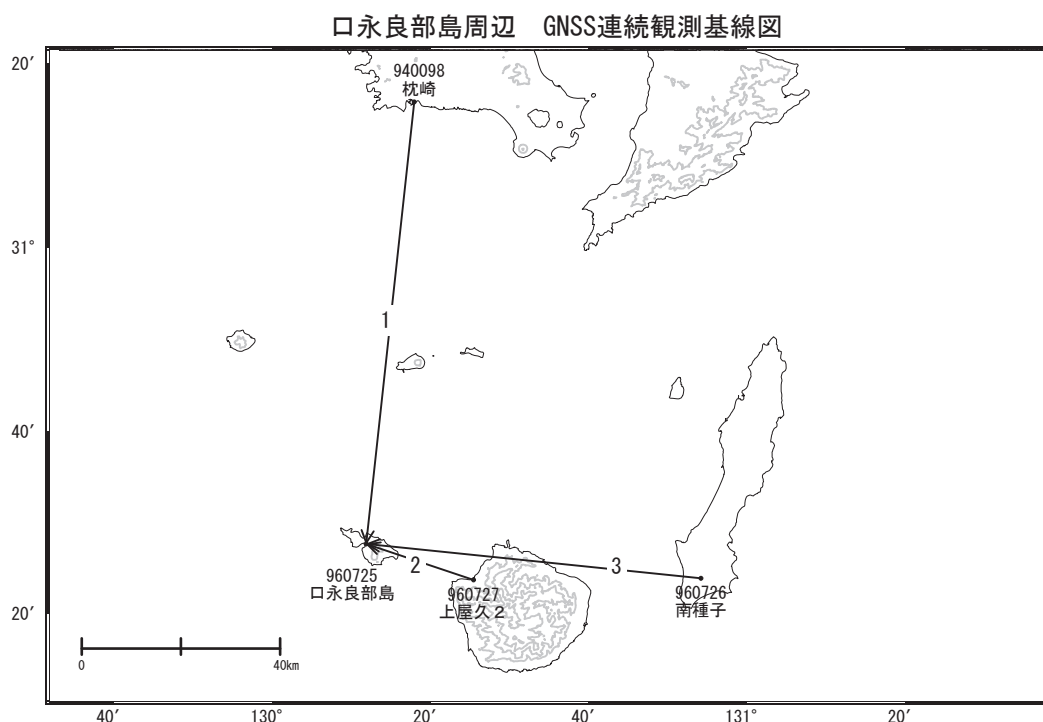


口永良部島周辺の地殻変動

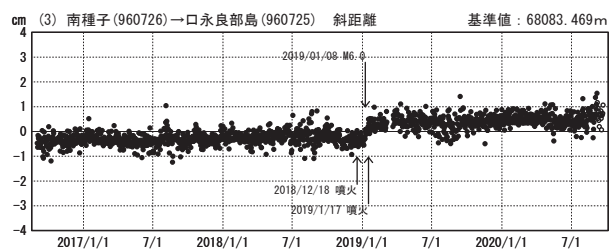
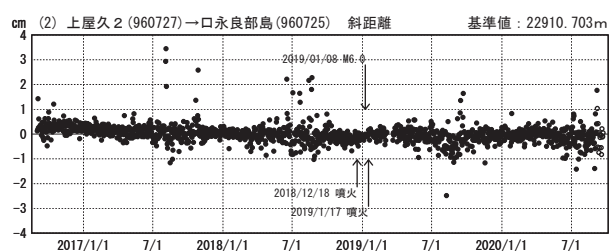
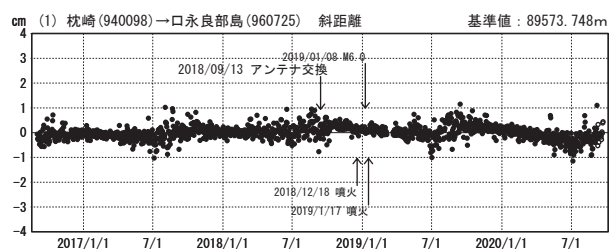
— GEONET (電子基準点等) による連続観測結果 —

2020年3月頃から、「口永良部島」で見られていたわずかな隆起は、7月頃からほぼ停滞しています。



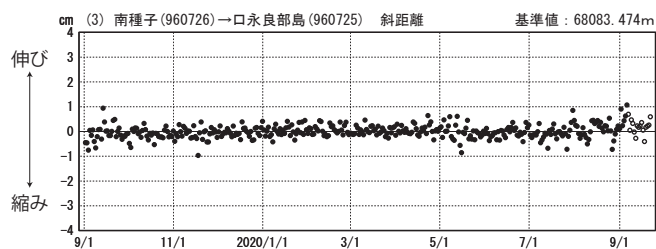
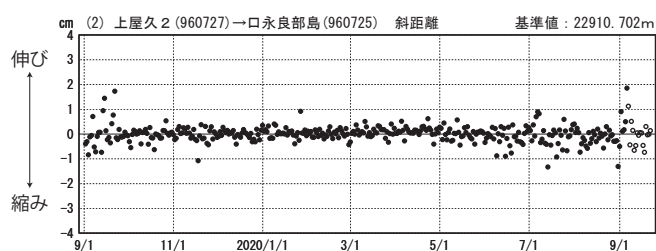
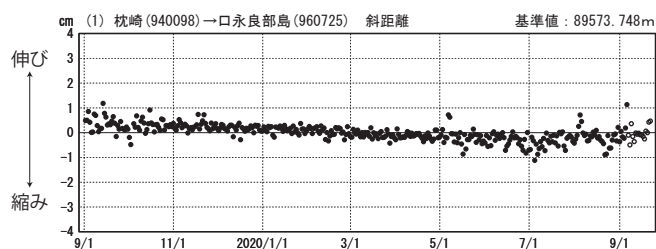
基線変化グラフ

期間：2016/09/01～2020/09/21 JST



基線変化グラフ

期間：2019/09/01～2020/09/21 JST



●— [F3:最終解] ○— [R3:速報解]

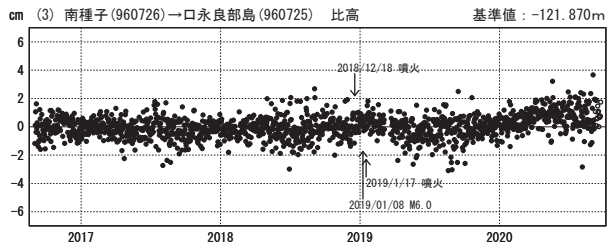
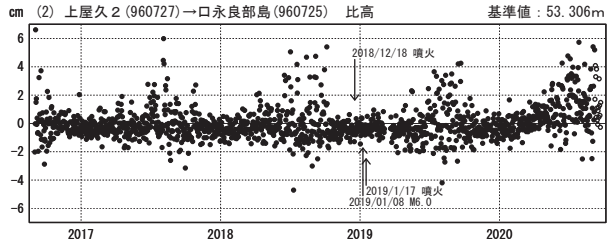
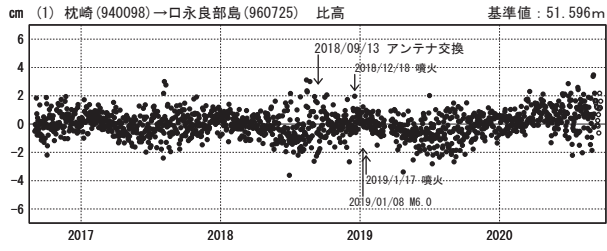
国土地理院

(注) 「口永良部島」について

・ 2019/3/6～3/20 機器故障のため欠測

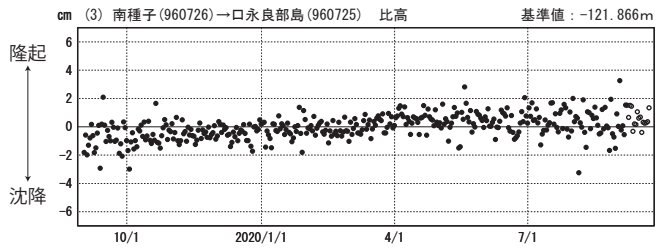
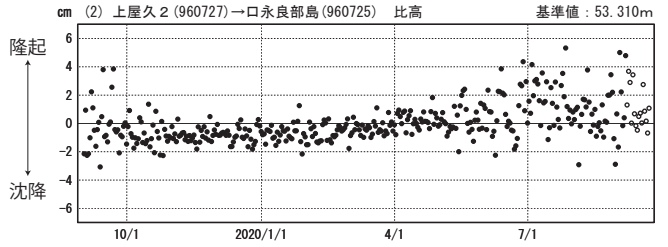
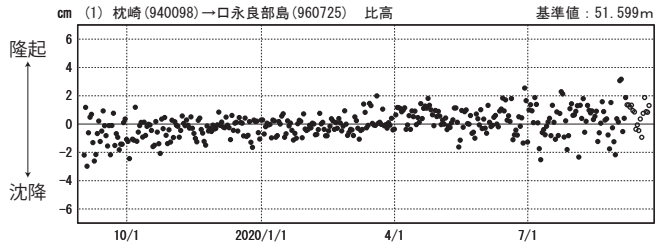
比高変化グラフ

期間：2016/09/01~2020/09/21 JST



比高変化グラフ

期間：2019/09/01~2020/09/21 JST



●---[F3:最終解] ○---[R3:速報解]