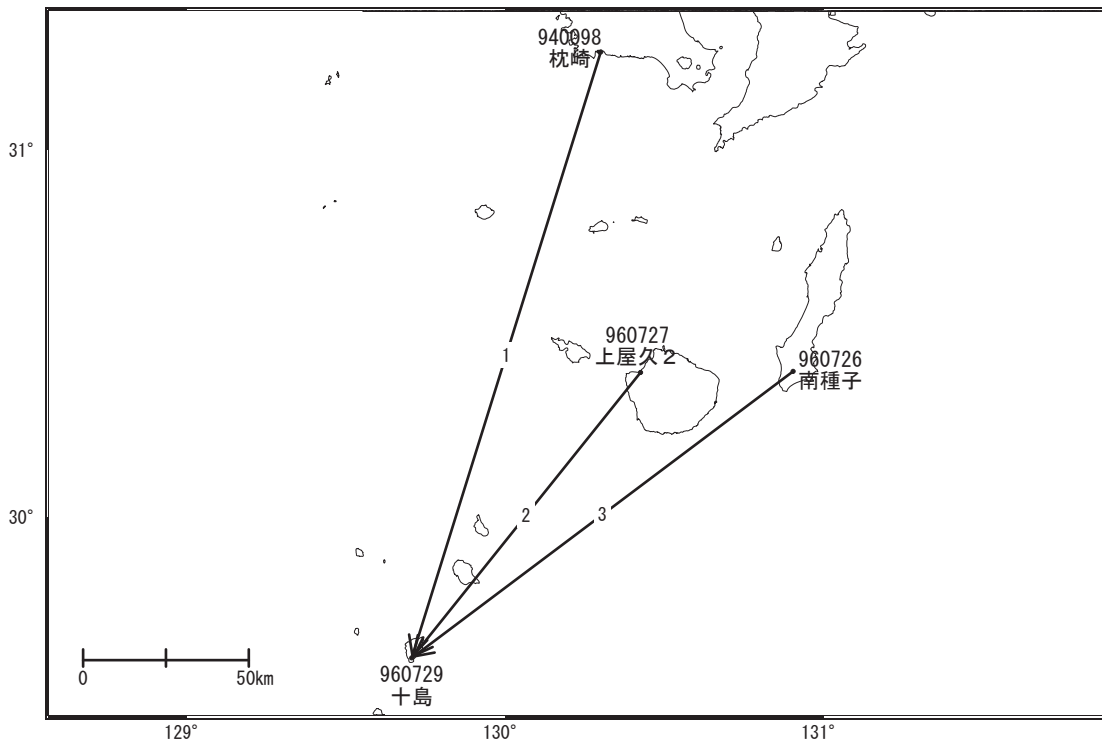


# 諏訪之瀬島周辺の地殻変動

—GEONET(電子基準点等)による連続観測結果—

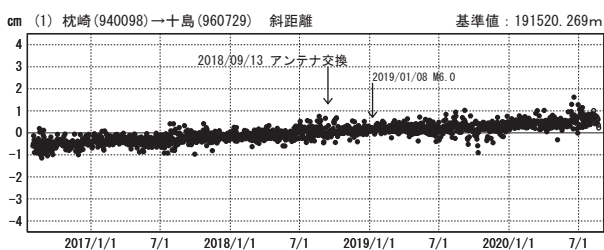
2019 年末頃から、「十島」で見られていた南東方向の小さな変動は、2020 年 3 月頃から鈍化しています。

諏訪之瀬島周辺 GNSS連続観測基線図



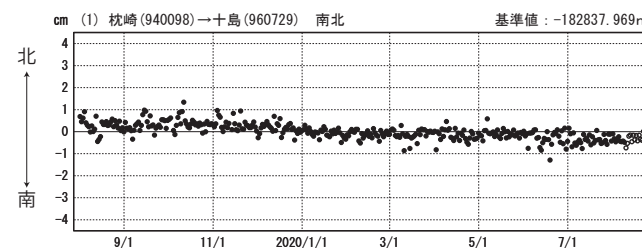
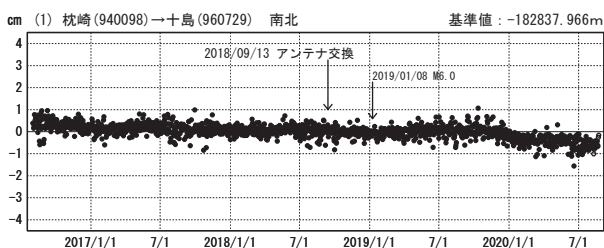
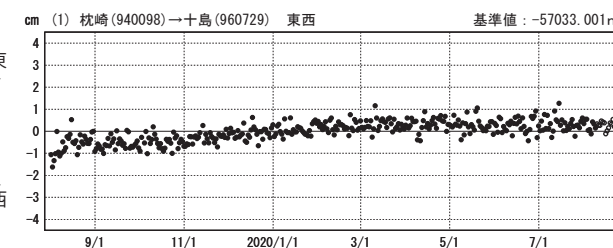
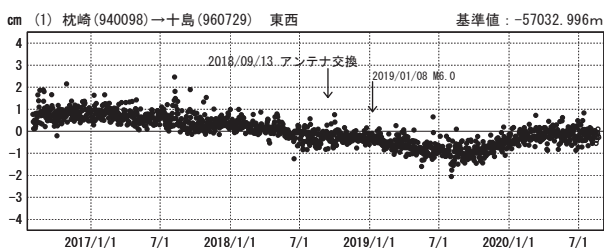
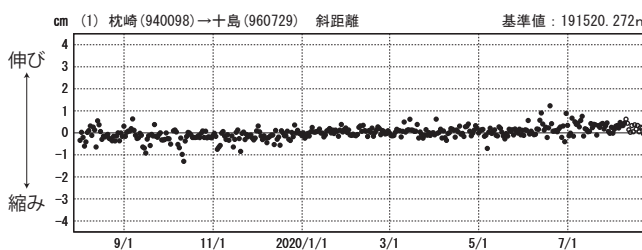
成分変化グラフ

期間：2016/08/01～2020/08/22 JST



成分変化グラフ

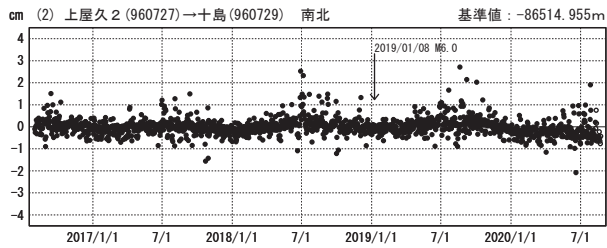
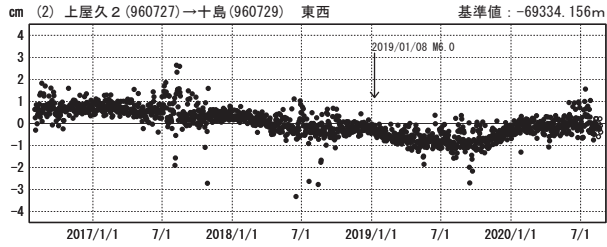
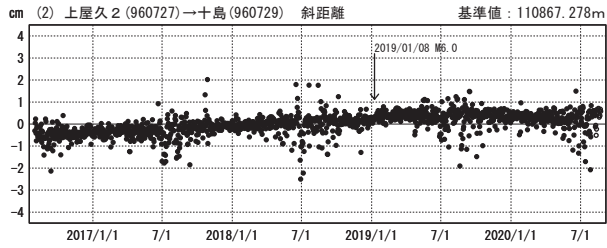
期間：2019/08/01～2020/08/22 JST



●—[F3:最終解] ○—[R3:速報解]

### 成分変化グラフ

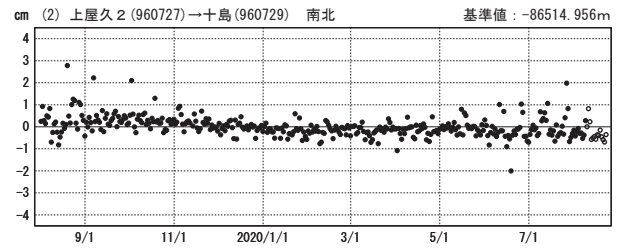
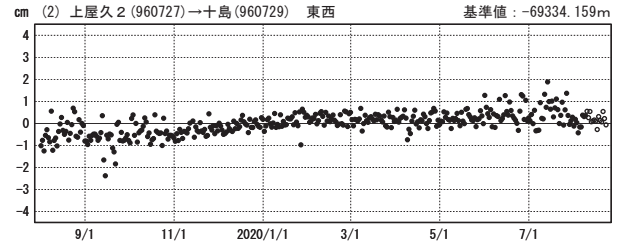
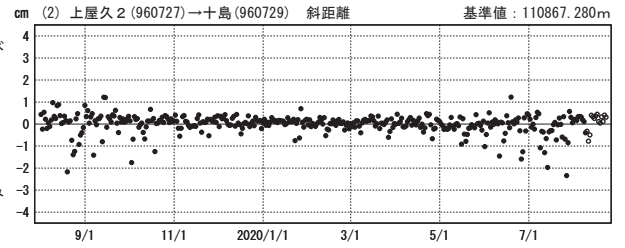
期間：2016/08/01~2020/08/22 JST



●---[F3:最終解] ○---[R3:速報解]

### 成分変化グラフ

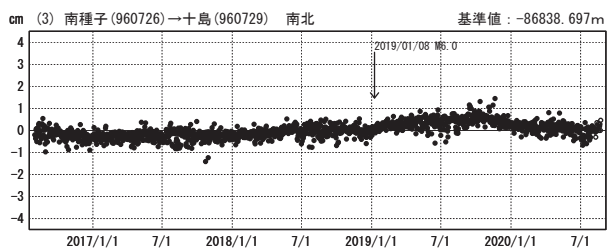
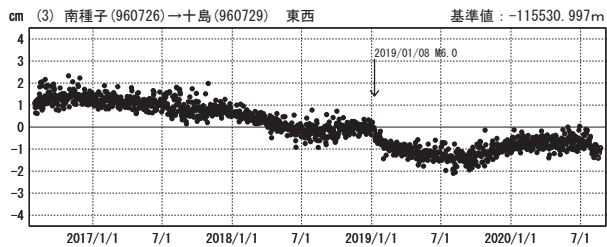
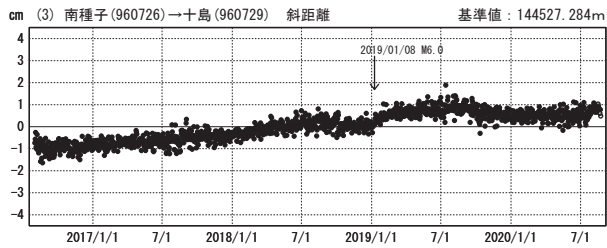
期間：2019/08/01~2020/08/22 JST



国土地理院

### 成分変化グラフ

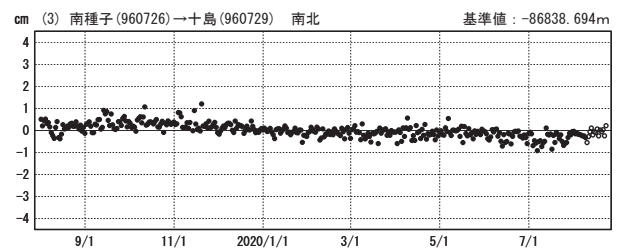
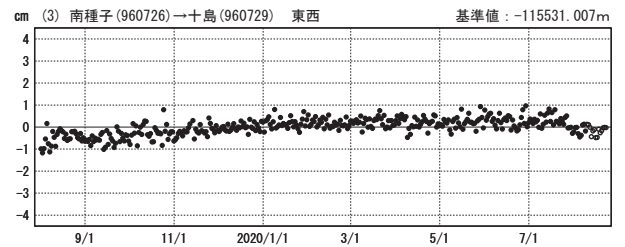
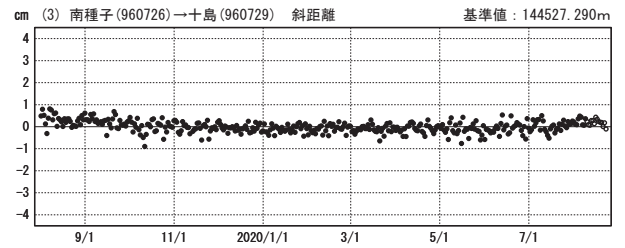
期間：2016/08/01~2020/08/22 JST



●---[F3:最終解] ○---[R3:速報解]

### 成分変化グラフ

期間：2019/08/01~2020/08/22 JST



国土地理院