

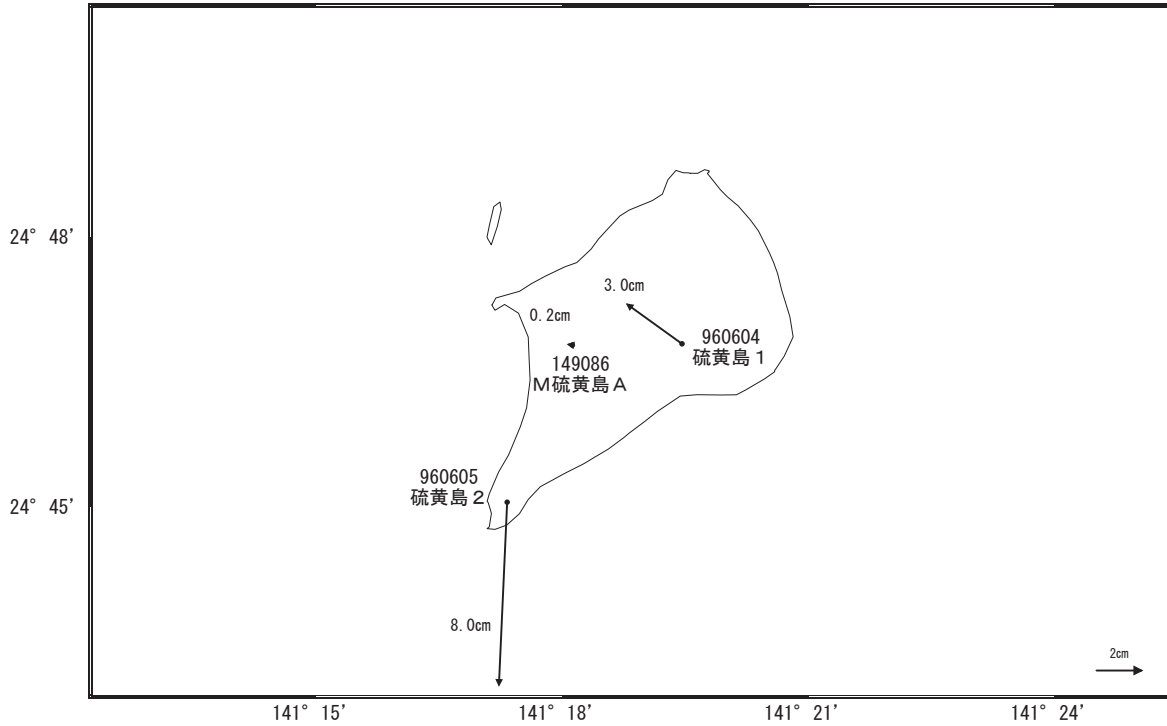
# 硫黄島周辺の地殻変動

—GEONET(電子基準点等)による連続観測結果—

「硫黄島1」及び「M硫黄島A」では隆起が、「硫黄島2」では南向きの変動が継続しています。

## 地殻変動(水平)

基準期間:2020/05/11~2020/05/20 [F3:最終解]  
比較期間:2020/06/11~2020/06/20 [R3:速報解]

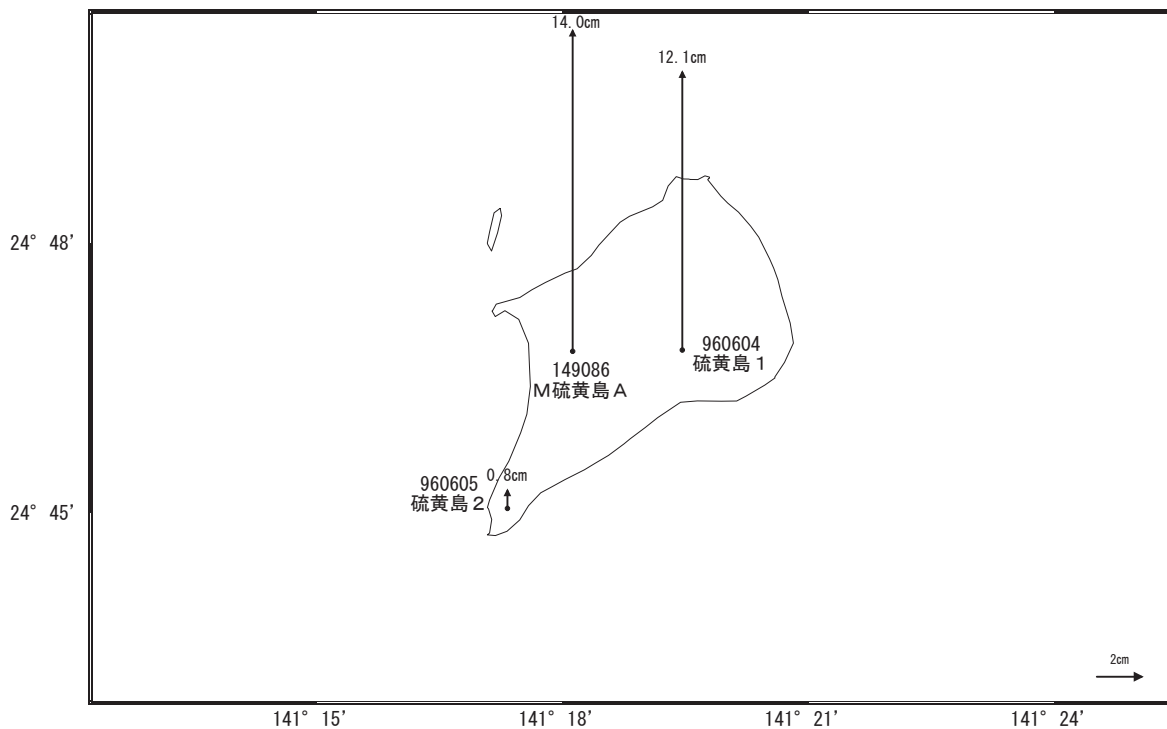


☆ 固定局:父島A (052007)

国土地理院

## 地殻変動(上下)

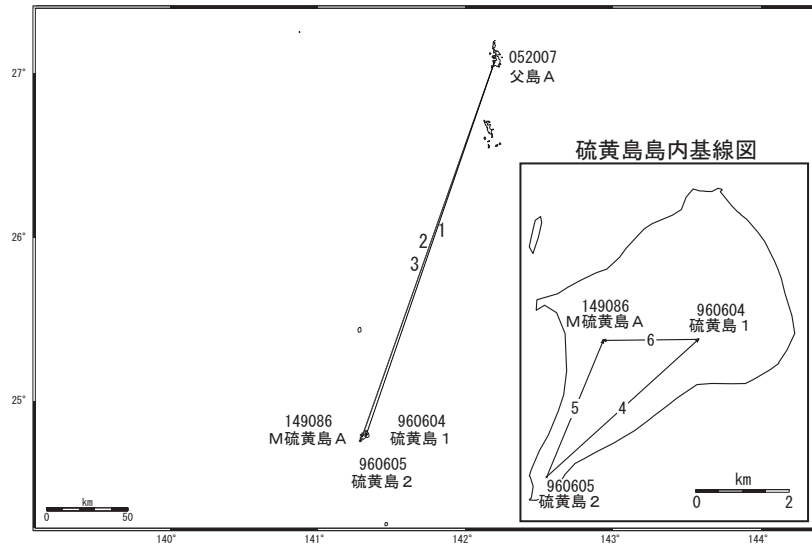
基準期間:2020/05/11~2020/05/20 [F3:最終解]  
比較期間:2020/06/11~2020/06/20 [R3:速報解]



☆ 固定局:父島A (052007)

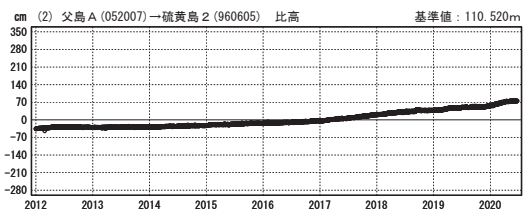
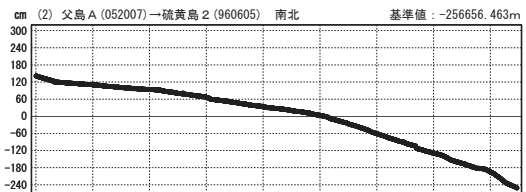
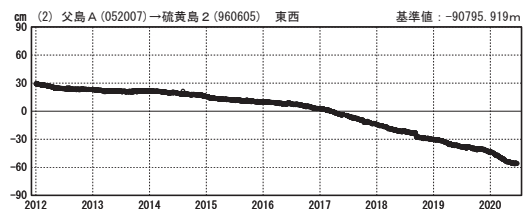
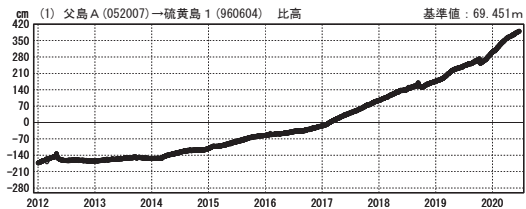
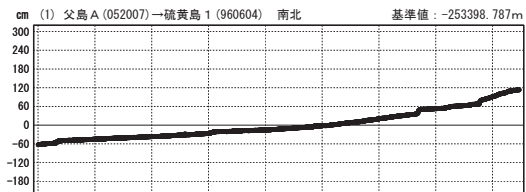
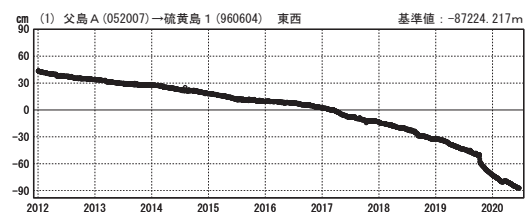
国土地理院

# 硫黄島周辺 GNSS連続観測基線図



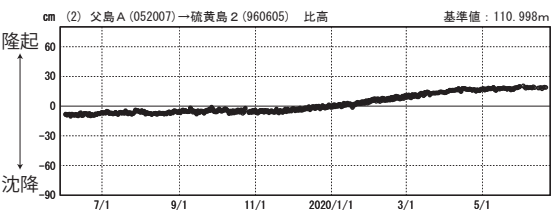
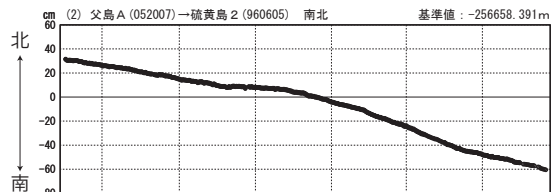
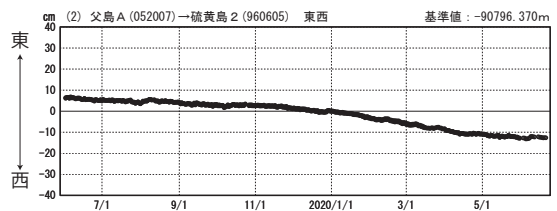
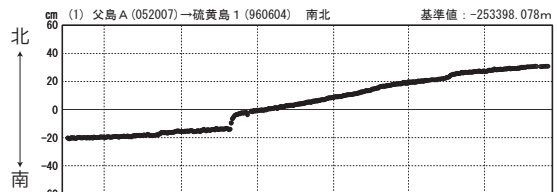
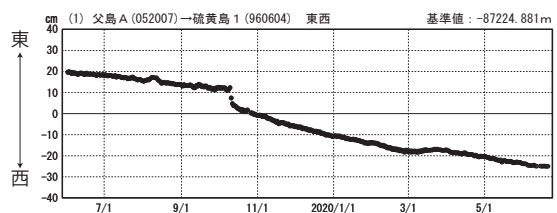
### 成分変化グラフ

期間：2012/01/01～2020/06/20 JST



### 成分変化グラフ

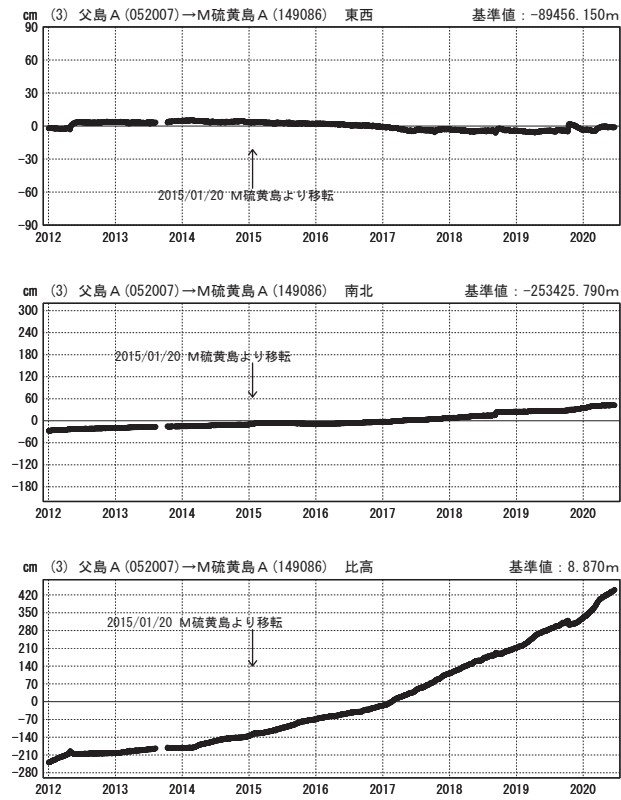
期間：2019/06/01～2020/06/20 JST



●—[F3:最終解] ○—[R3:速報解]

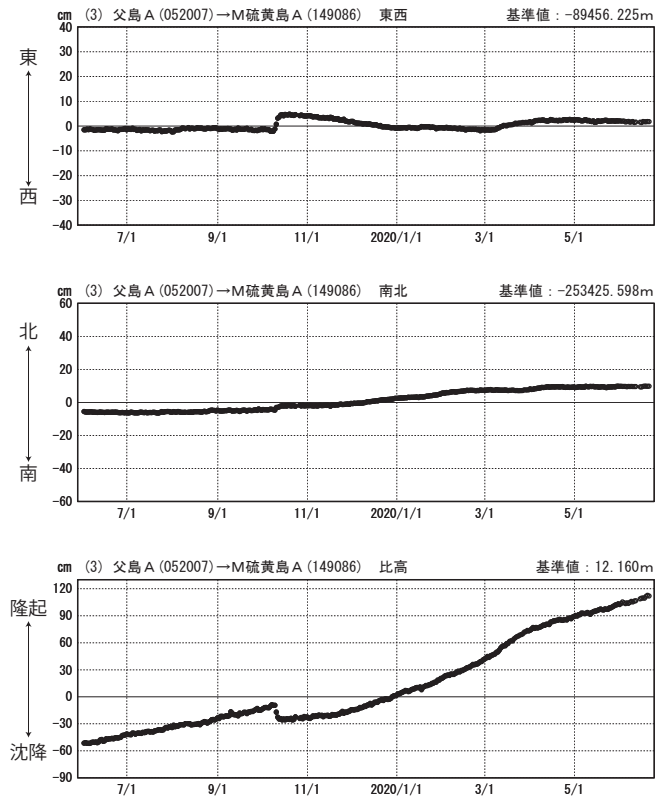
### 成分変化グラフ

期間：2012/01/01~2020/06/20 JST



### 成分変化グラフ

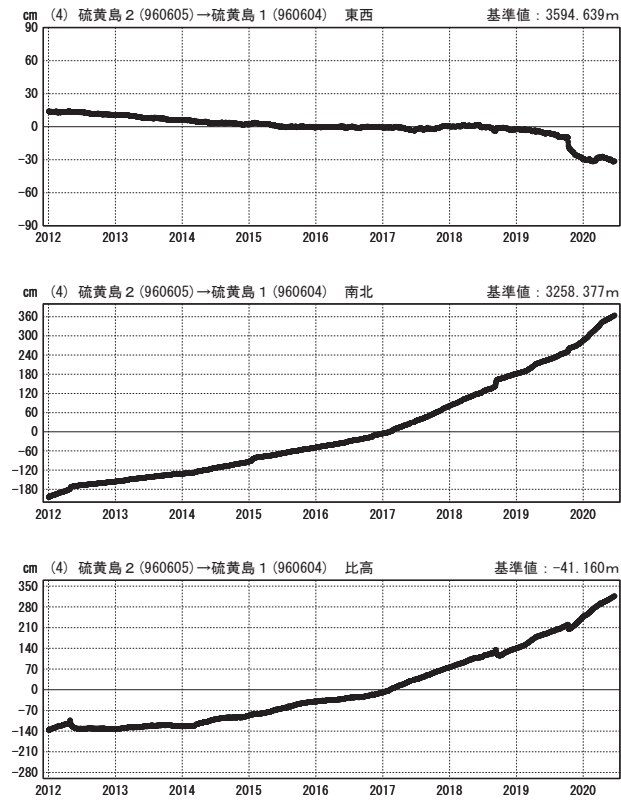
期間：2019/06/01~2020/06/20 JST



国土地理院

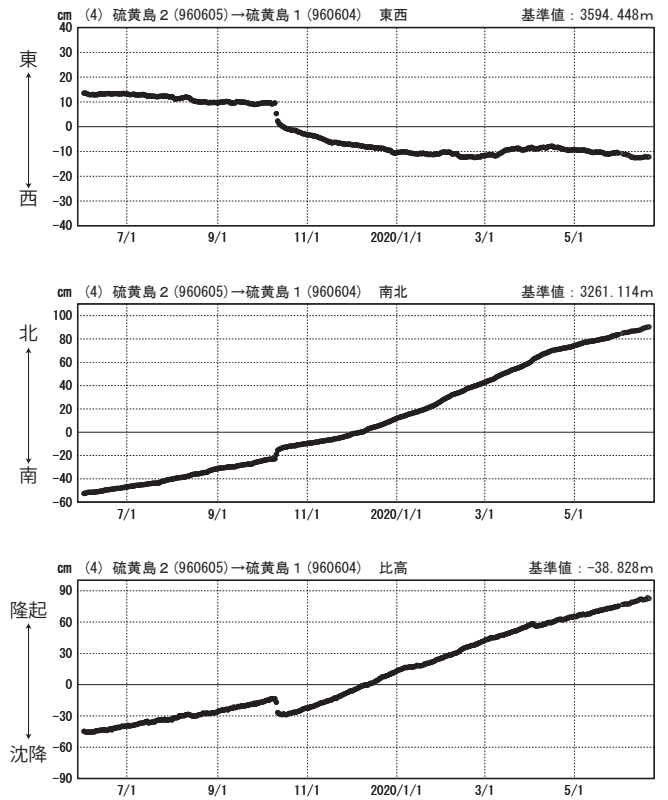
### 成分変化グラフ

期間：2012/01/01~2020/06/20 JST



### 成分変化グラフ

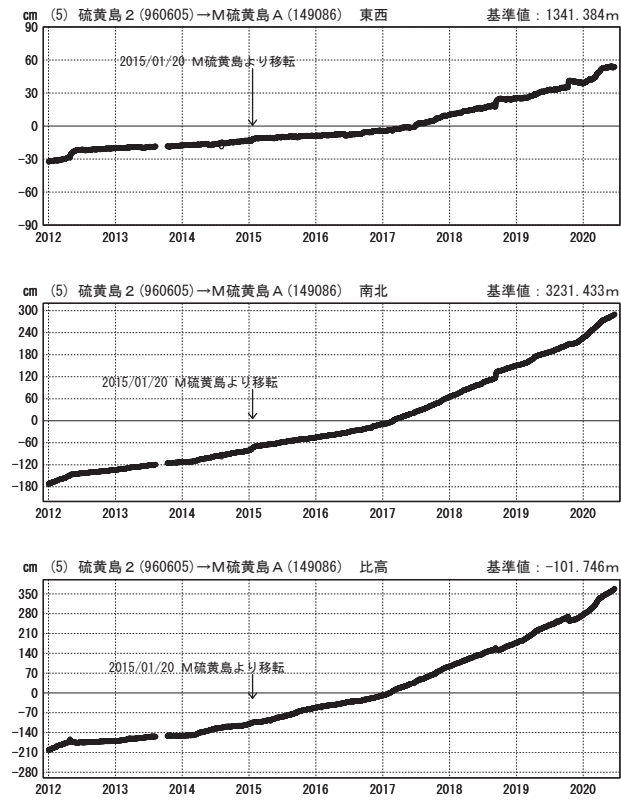
期間：2019/06/01~2020/06/20 JST



国土地理院

### 成分変化グラフ

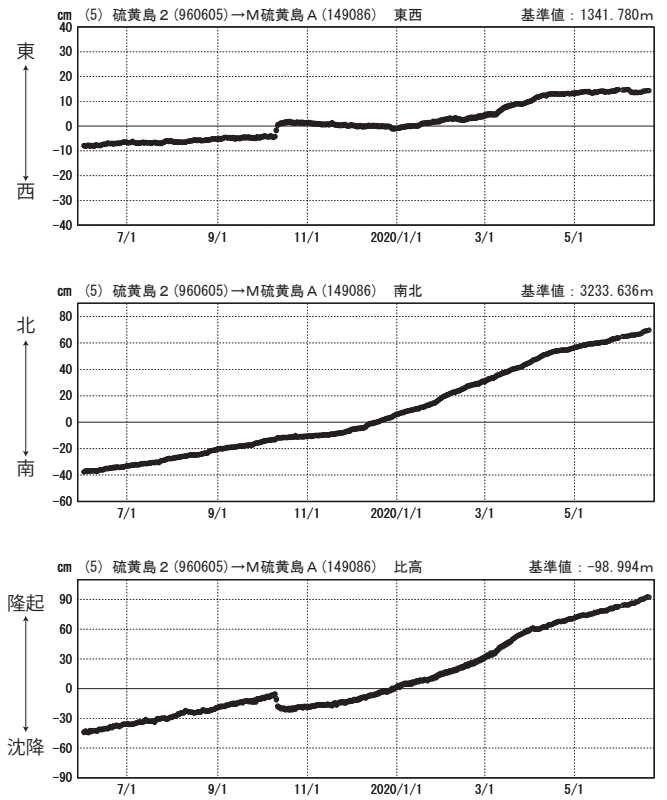
期間：2012/01/01～2020/06/20 JST



●---[F3:最終解] ○---[R3:速報解]

### 成分変化グラフ

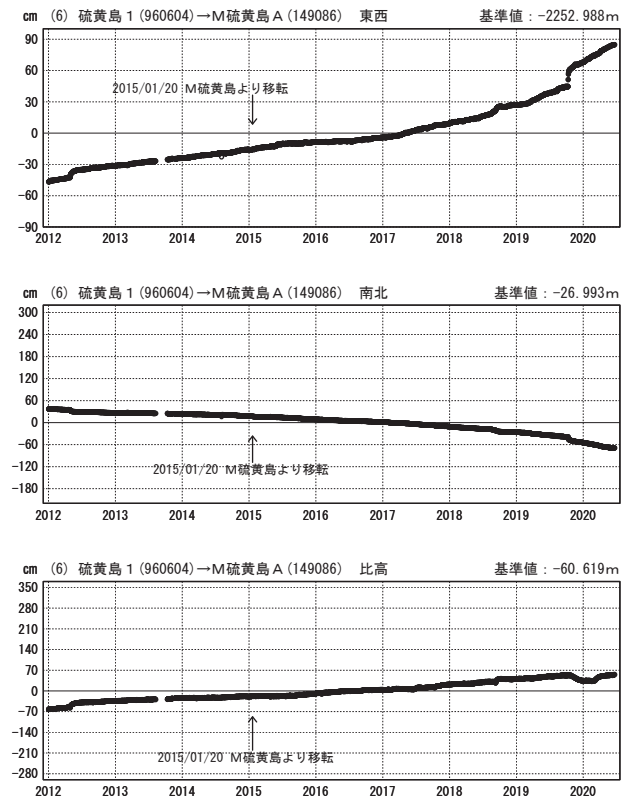
期間：2019/06/01～2020/06/20 JST



国土地理院

### 成分変化グラフ

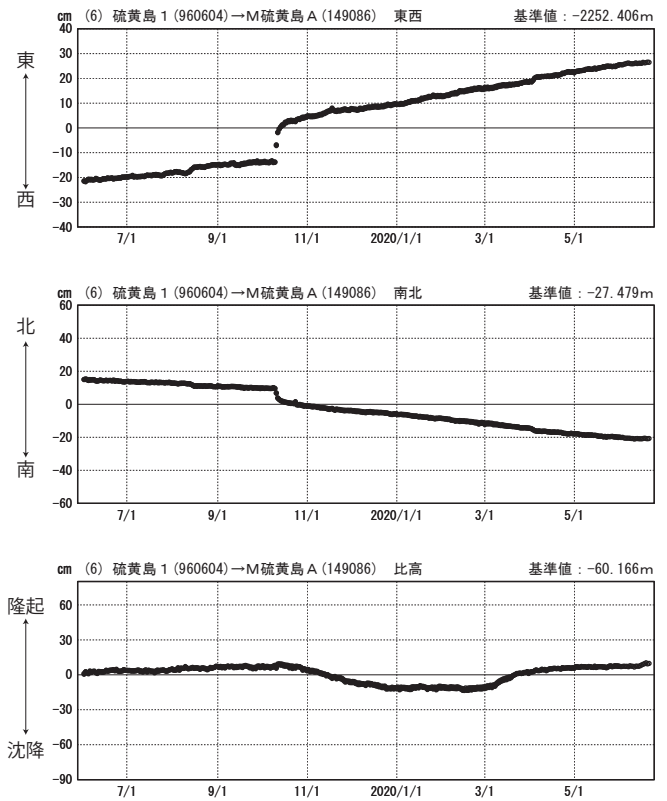
期間：2012/01/01～2020/06/20 JST



●---[F3:最終解] ○---[R3:速報解]

### 成分変化グラフ

期間：2019/06/01～2020/06/20 JST



国土地理院