

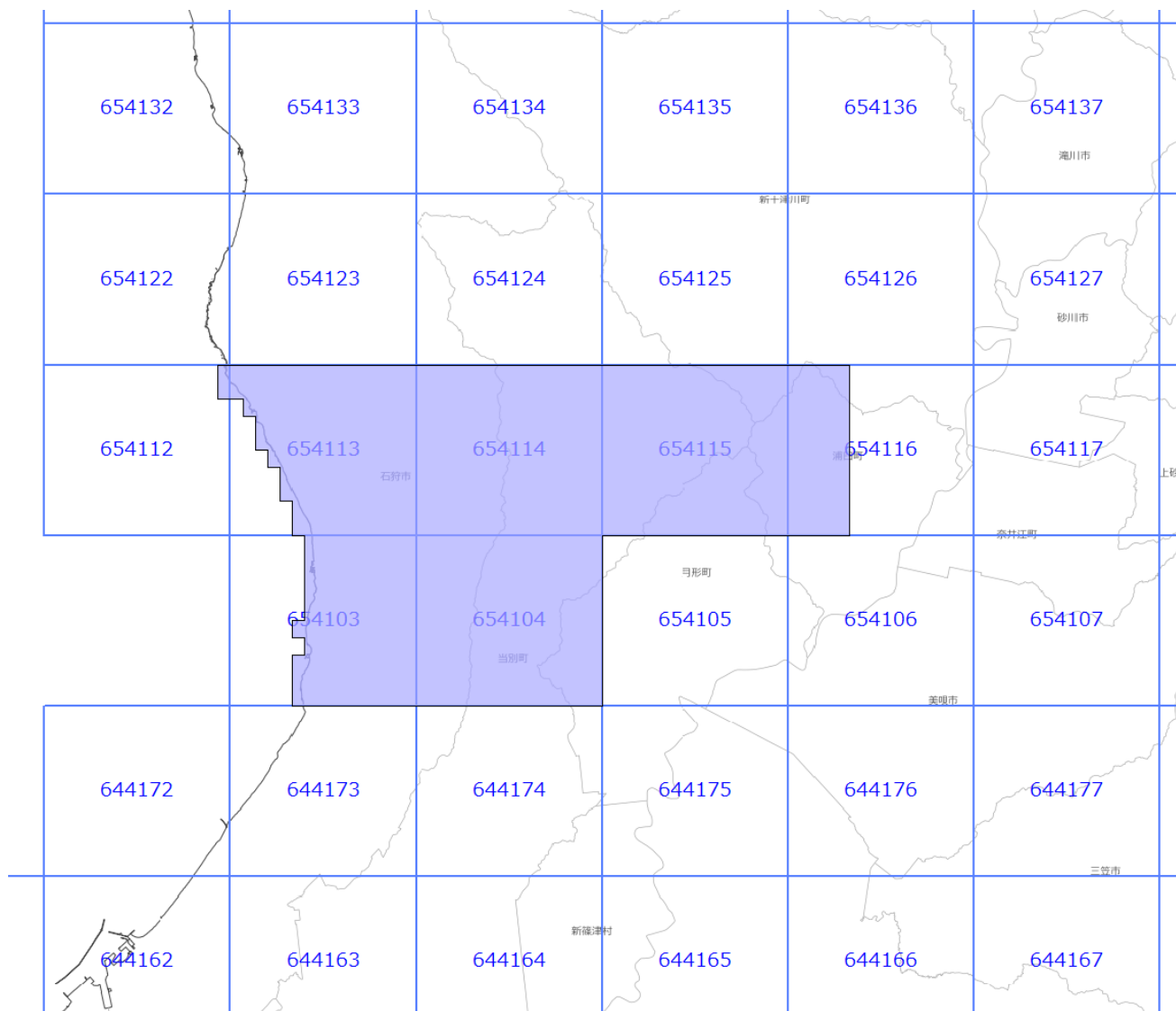


面的更新による概ねの更新範囲 (令和2年5月7日更新)

 : 概ねの更新範囲

 : 2次メッシュ番号





使用した原典資料

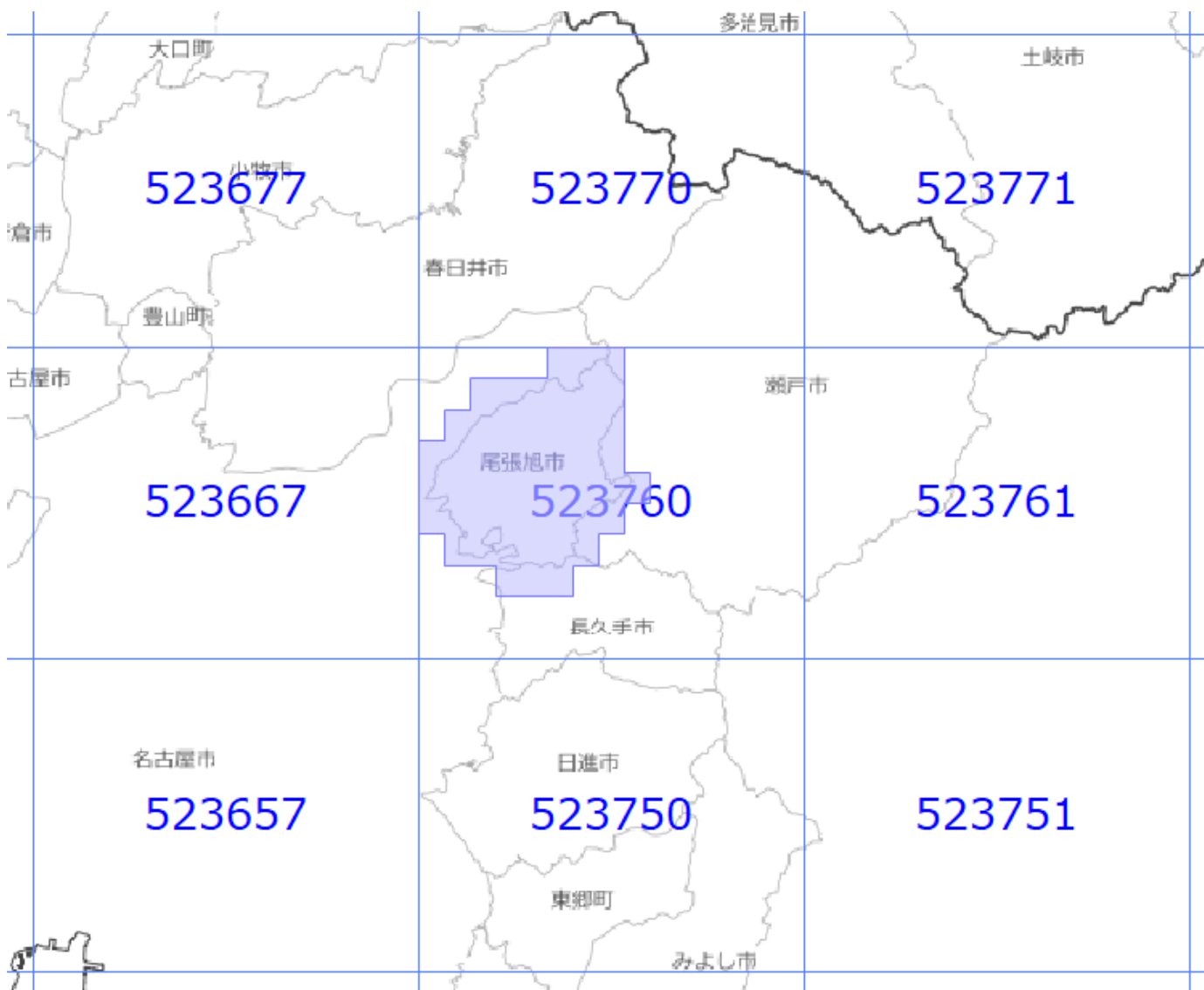
原典資料の測量年月

数値写真 (厚田地区)

平成30年9月撮影

面的更新による概ねの更新範囲 (令和2年5月7日更新)

 : 概ねの更新範囲
 : 2次メッシュ番号



使用した原典資料

都市計画基図（尾張旭市）

原典資料の測量年月

平成27年7月～平成28年2月