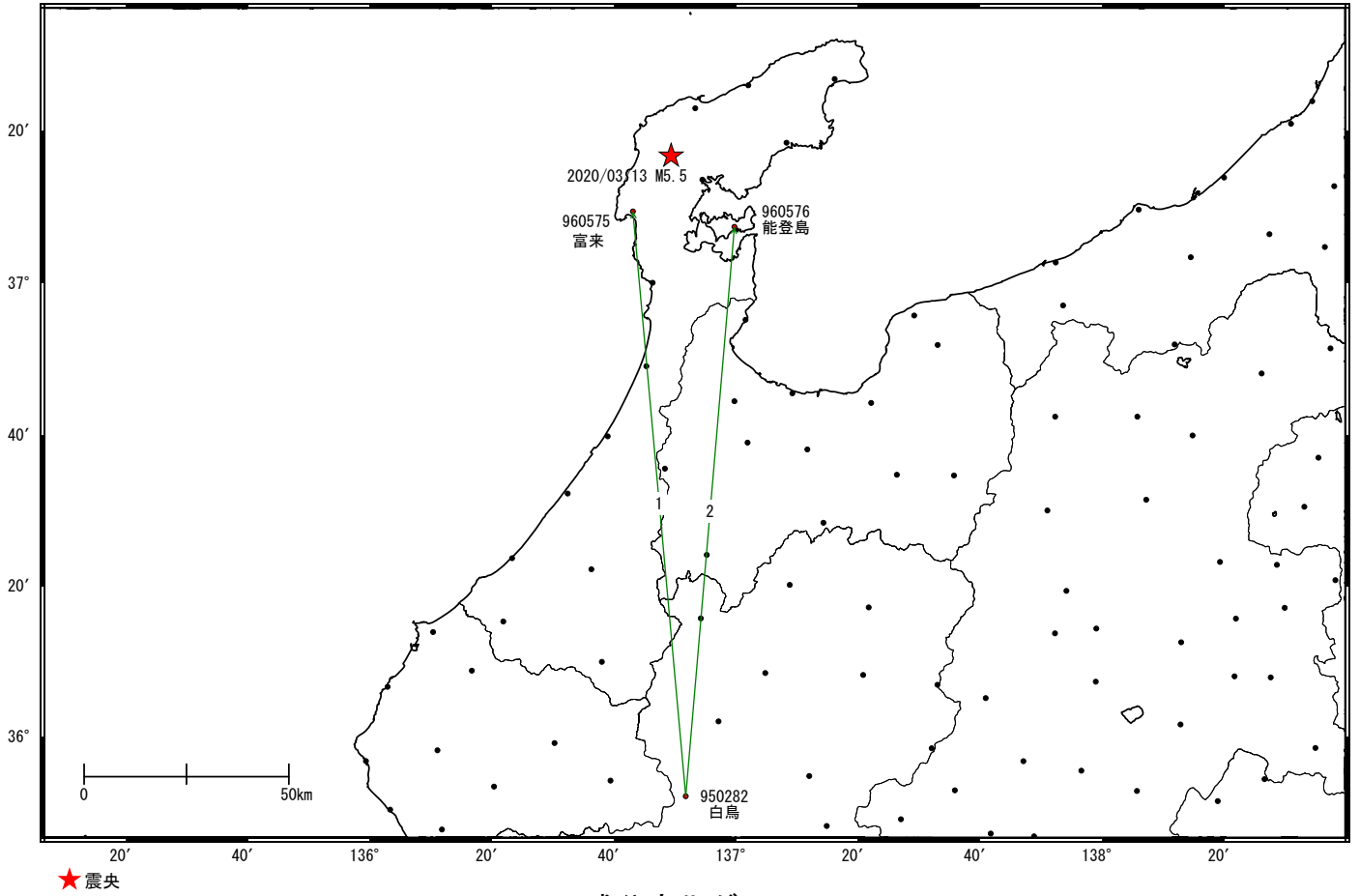


石川県能登地方の地震(3月13日 M5.5)前後の観測データ(暫定)

この地震に伴う明瞭な地殻変動は見られない。

基線図

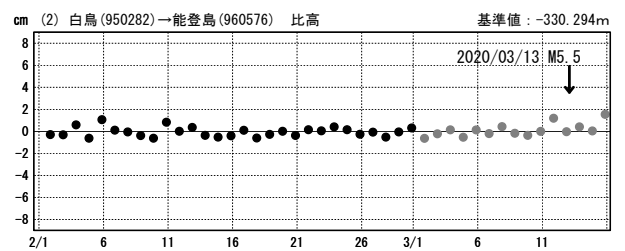
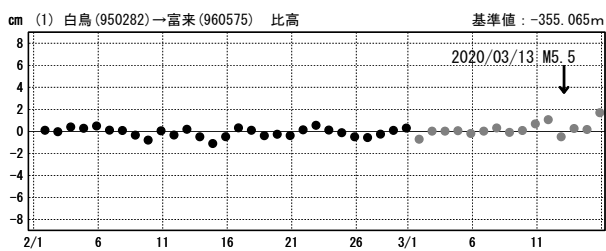
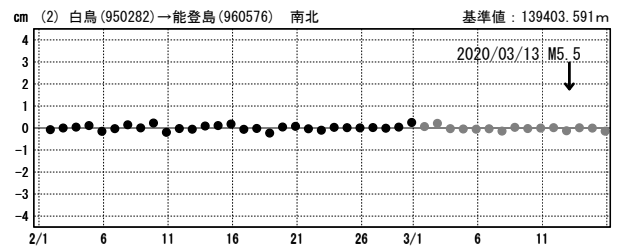
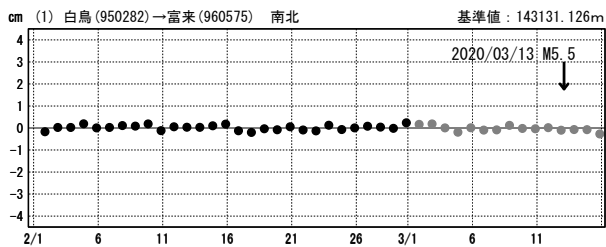
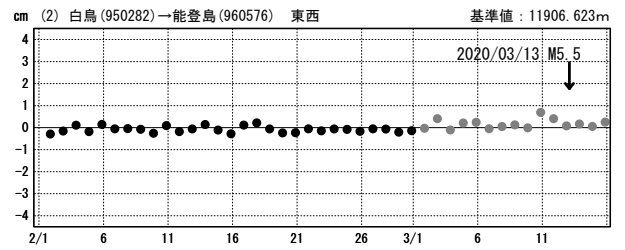
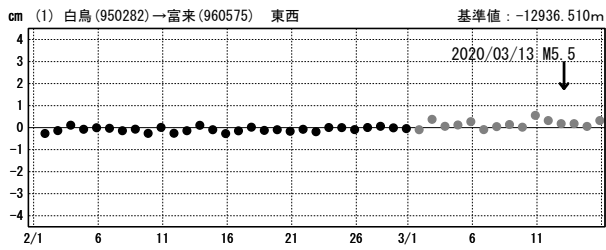


★震央

成分変化グラフ

期間: 2020/02/01~2020/03/15 JST

期間: 2020/02/01~2020/03/15 JST



●—[F3:最終解] ●—[R3:速報解]