



牛久市の空き家マップ

目指せ地域の活性化!

はじめに

私の家の近くに誰も住んで居なさそうな建物があります。

毎日のように前を通りますが、今のところ何の変化もないので、これからのあの建物の行方が知りたくなり空き家について調べようと思いました。

また、最近、牛久市全体で空き家が増えてきているという話も聞いていたため、空き家について詳しく知りたと思い、このマップを作りました。

目的

どこの行政区に空き家が多いのか、牛久市の空き家マップを作成し、その理由を調べる。
牛久市で行われている取り組みについても調べ、これからどのようにして空き家を減らしていくか対策法を考える。

方法

牛久市の「空き家実態調査」の結果をもとに、行政区ごとの空き家の件数をマップにする。

また、ホームページなどから、牛久市の空き家対策に関する情報を集める。

牛久市人口変化

牛久市の総人口は昭和35年から着実に増え続け、現在約8万4000人いる。

しかし2020年をピークに人口は減少に転じ2060年には7万人になる見込みである。これは出生数の低下や市域全体での高齢化が原因である。

牛久市総人口の推計



分かったこと

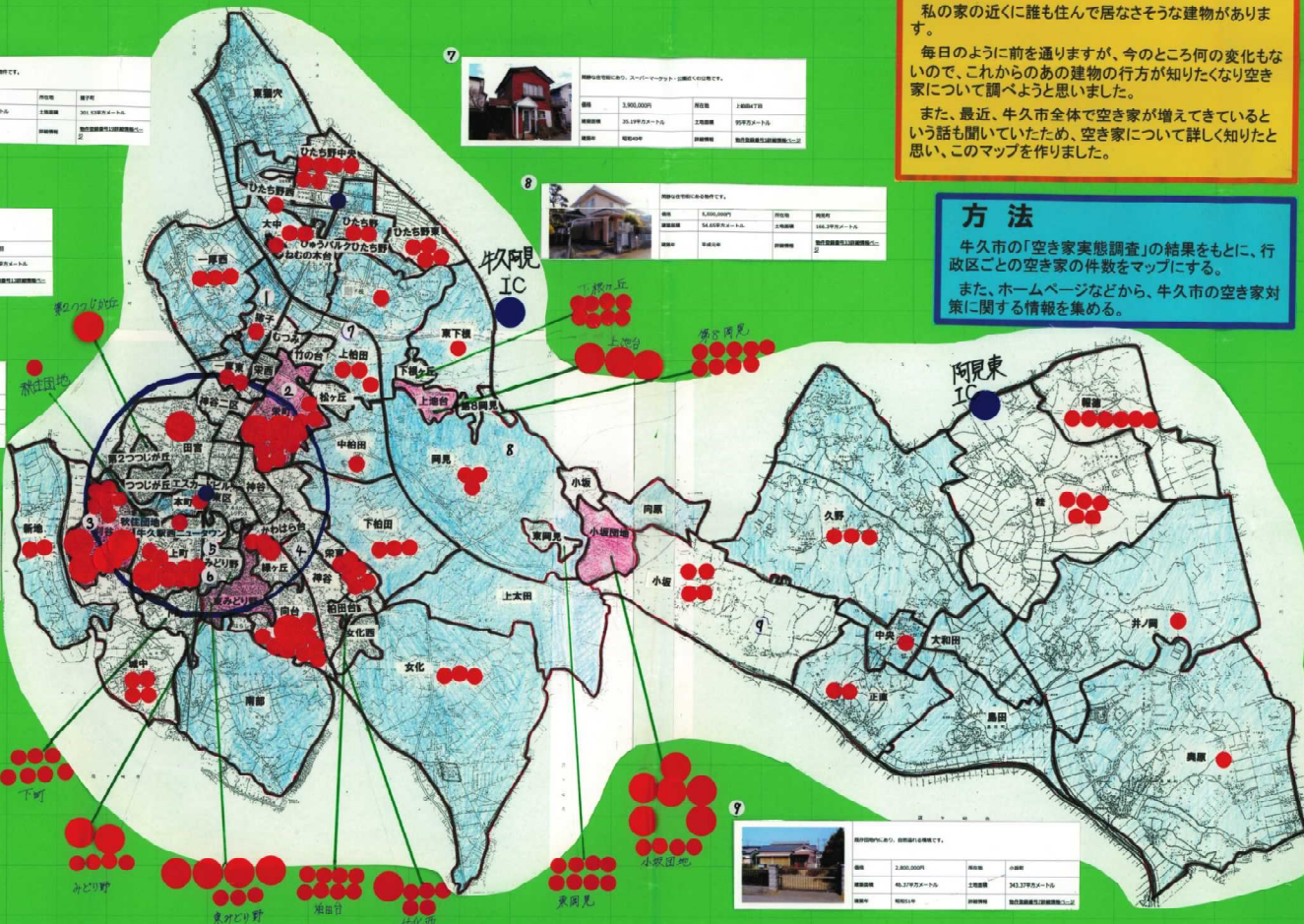
- 空き家が多い行政区ベスト5 1位:小坂団地、2位:刈谷、3位:東みどり野、4位:上池台、5位:栄町
- 空き家が多い行政区ベスト5地区の合計は212件で全体(540件)の約四割だった。
- 空き家が少ない行政区(0件~3件)は、新天地ほか30地区あり、全64地区の約半分だった。
- 駅との関連性:駅は二つあり、1896年開業した牛久駅から半径1.5kmの地区が多かった。一方、1998年に開業したひたちの牛久駅周辺は空き家は少なかった。
- 高速道路ICインターチェンジとの関連性:2007年に開通した牛久阿見ICとの相関は少なかった。

牛久市の取り組み

- 良好で快適な住環境を提供するための「空き家等の発生予防と抑制」
- 空き家等を活用し世代が循環するまちづくり
- 安全で安心なまちづくりを推進するための「管理不全空き家の解消」

活性化の提案

- 小坂団地、刈谷、東みどり野は古くから団地がつくられており、これを利用してショップやカフェが隣接するコミュニティをつくる。
- 小坂団地など駅から離れた場所に交通網をつくる。



凡例 ● 10件 ● 1件 ● 駅 ● インターチェンジ(IC)

1



行政区	東阿見
物件数	6,000,000円
用途	住宅
築年数	60.00年
床面積	60.00㎡
延床面積	341.00㎡
築年数	60.00年
用途	住宅
築年数	60.00年
用途	住宅

2



行政区	大塚
物件数	15,000,000円
用途	住宅
築年数	60.00年
床面積	60.00㎡
延床面積	341.00㎡
築年数	60.00年
用途	住宅
築年数	60.00年
用途	住宅

3



行政区	新地
物件数	7,500,000円
用途	住宅
築年数	60.00年
床面積	60.00㎡
延床面積	341.00㎡
築年数	60.00年
用途	住宅
築年数	60.00年
用途	住宅

4



行政区	新地
物件数	6,000,000円
用途	住宅
築年数	60.00年
床面積	60.00㎡
延床面積	341.00㎡
築年数	60.00年
用途	住宅
築年数	60.00年
用途	住宅

5



行政区	新地
物件数	3,000,000円
用途	住宅
築年数	60.00年
床面積	60.00㎡
延床面積	341.00㎡
築年数	60.00年
用途	住宅
築年数	60.00年
用途	住宅

6



行政区	新地
物件数	6,000,000円
用途	住宅
築年数	60.00年
床面積	60.00㎡
延床面積	341.00㎡
築年数	60.00年
用途	住宅
築年数	60.00年
用途	住宅

7




行政区	東阿見
物件数	3,000,000円
用途	住宅
築年数	60.00年
床面積	60.00㎡
延床面積	341.00㎡
築年数	60.00年
用途	住宅
築年数	60.00年
用途	住宅

8




行政区	東阿見
物件数	6,000,000円
用途	住宅
築年数	60.00年
床面積	60.00㎡
延床面積	341.00㎡
築年数	60.00年
用途	住宅
築年数	60.00年
用途	住宅

9



行政区	東阿見
物件数	6,000,000円
用途	住宅
築年数	60.00年
床面積	60.00㎡
延床面積	341.00㎡
築年数	60.00年
用途	住宅
築年数	60.00年
用途	住宅

9



行政区	東阿見
物件数	3,000,000円
用途	住宅
築年数	60.00年
床面積	60.00㎡
延床面積	341.00㎡
築年数	60.00年
用途	住宅
築年数	60.00年
用途	住宅

番号	行政区名	件数(件)
1	上町	18
2	下町	7
3	刈谷	46
4	城ヶ丘	4
5	新地	2
6	南郷	0
7	本町	1
8	田宮	10
9	つつしが丘	17
10	第2つつしが丘	10

番号	行政区名	件数(件)
11	向台	19
12	磯ヶ丘	12
13	東区	8
14	みどり野	24
15	東みどり野	43
16	南郷	1
17	エスカードビル	0
18	牛久駅西ニュータウン	1
19	栄町	29
20	栄西	15

番号	行政区名	件数(件)
21	東阿見	6
22	神谷	21
23	さむらひ台	17
24	神谷二区	7
25	柏田台	8
26	獅子	1
27	むつみ	5
28	一厚東	2
29	一厚西	3
30	ひたち野中央	6

番号	行政区名	件数(件)
31	東阿見	0
32	下郷	1
33	下郷ヶ丘	8
34	東下郷	1
35	東阿見	8
36	大中	2
37	上柏田	3
38	中柏田	1
39	下柏田	3
40	竹の台	8

番号	行政区名	件数(件)
41	松ヶ丘	7
42	文化	3
43	上太田	0
44	阿見	3
45	第8阿見	9
46	上池台	30
47	文化西	15
48	ひたち野	2
49	ひつろ丸ヶ丘ひたち野	0
50	ひたち野東	4

番号	行政区名	件数(件)
51	ひたち野西	1
52	ねむの木台	1
53	小坂	4
54	小坂団地	64
55	向原	0
56	奥原	1
57	中央	1
58	大柏田	0
59	久野	3
60	朝穂	6

番号	行政区名	件数(件)
61	島田	0
62	正重	2
63	井ノ岡	1
64	桂	5
合計		540

- <参考文献>
- ・平成30年度牛久市空家等実態調査結果報告書(平成31年3月 牛久市空家対策課)
 - ・牛久市空家等対策計画(平成29年8月 牛久市)
 - ・空家ガイドブック(平成31年2月 牛久市建設部空家対策課)
 - ・平成29年度牛久市空家等実態調査結果報告書(平成30年3月 牛久市空家対策課)