

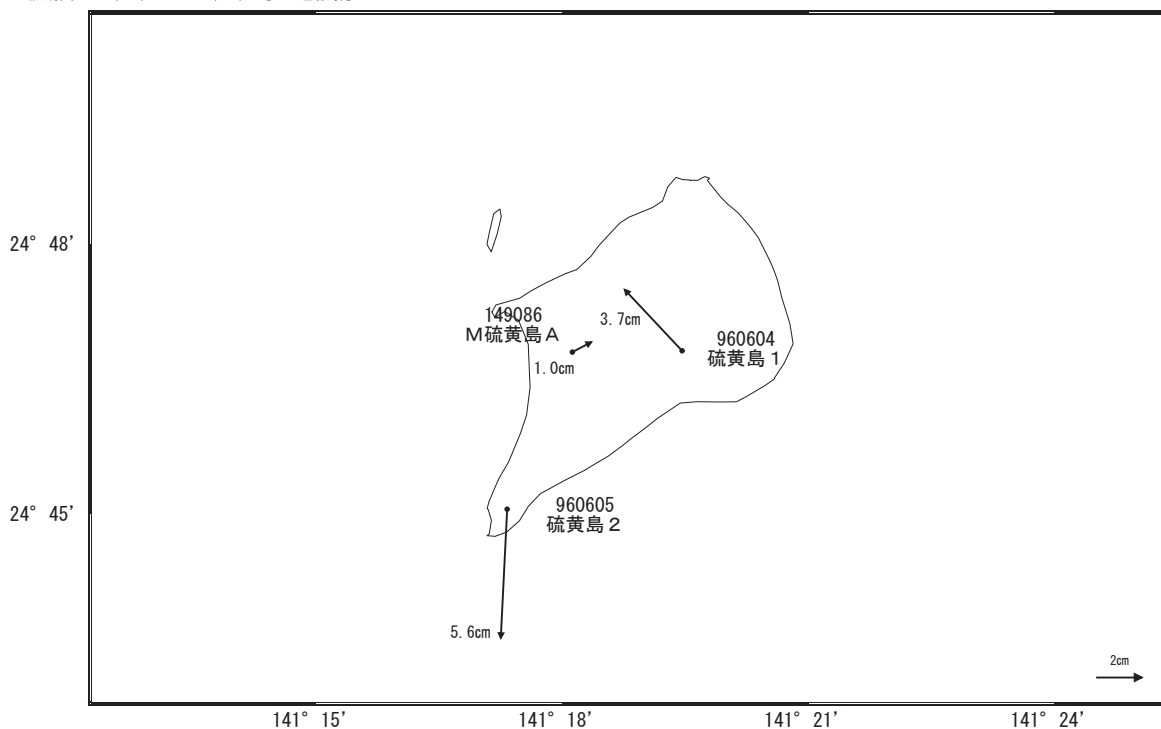
硫黄島周辺の地殻変動

—GEONET (電子基準点等) による連続観測結果—

「硫黄島 1」及び「M硫黄島 A」の隆起、「硫黄島 2」は南向きの変動が継続しています。

地殻変動(水平)

基準期間: 2019/07/15~2019/07/24[F3: 最終解]
比較期間: 2019/08/15~2019/08/24[R3: 速報解]

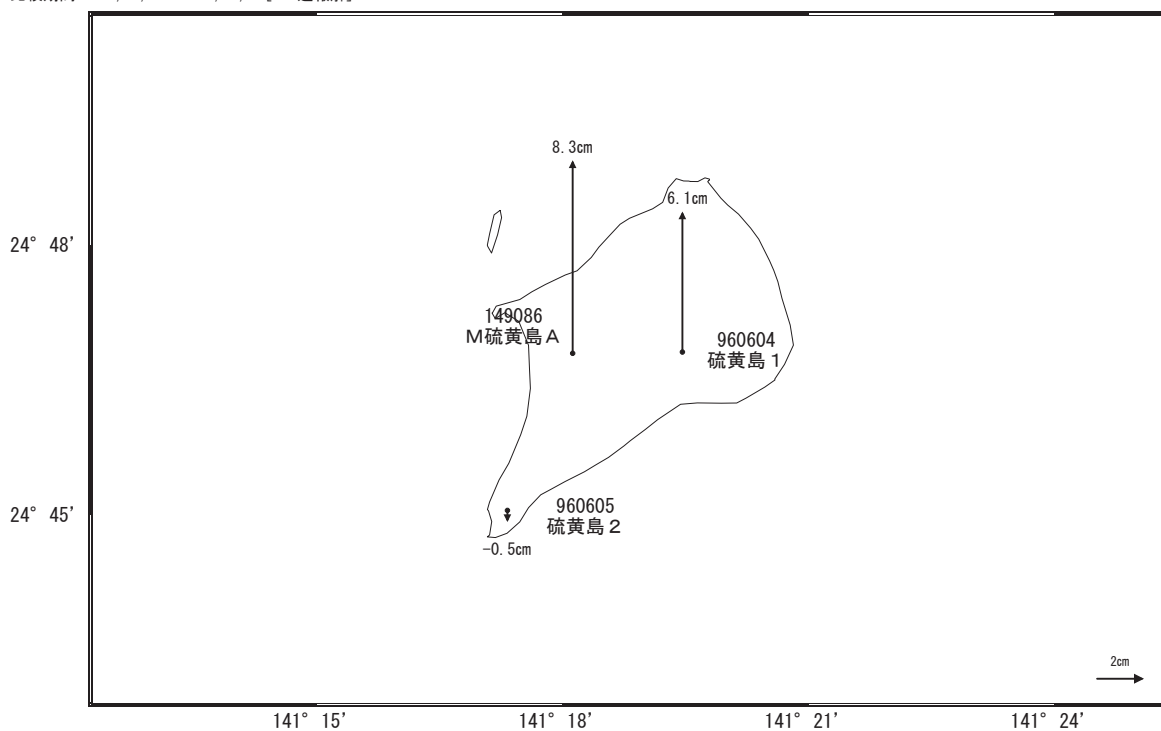


☆ 固定局: 父島 A (052007)

国土地理院

地殻変動(上下)

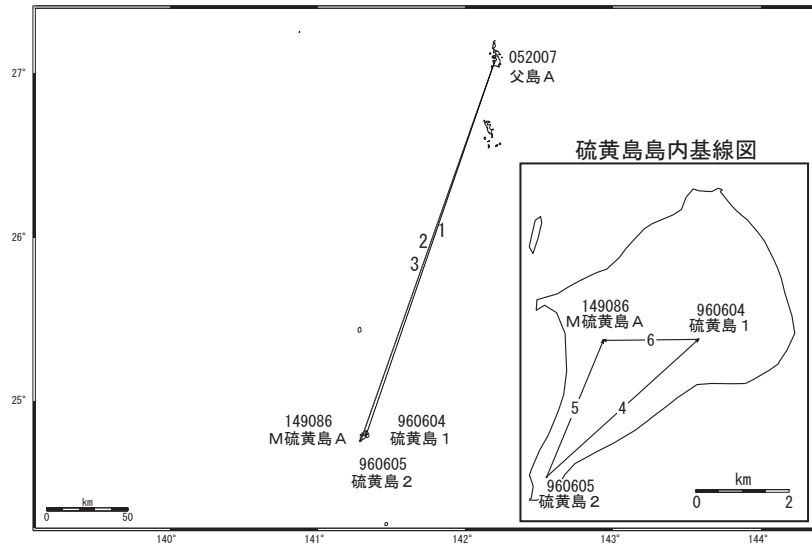
基準期間: 2019/07/15~2019/07/24[F3: 最終解]
比較期間: 2019/08/15~2019/08/24[R3: 速報解]



☆ 固定局: 父島 A (052007)

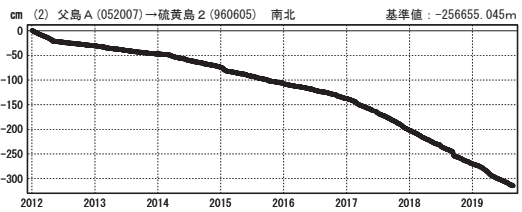
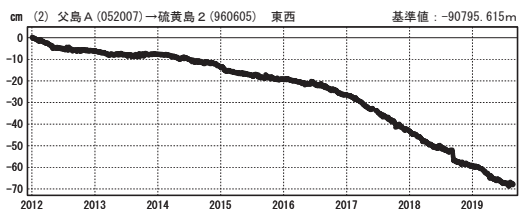
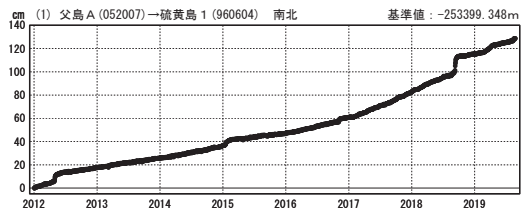
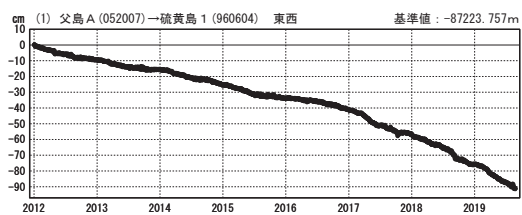
国土地理院

硫黄島周辺 GNSS連続観測基線図



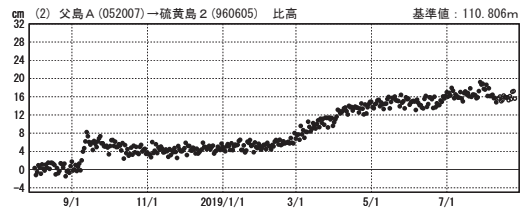
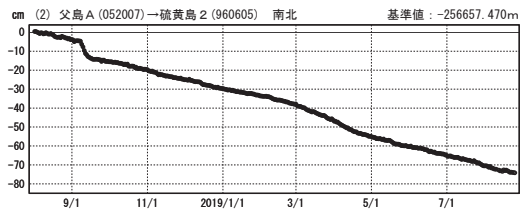
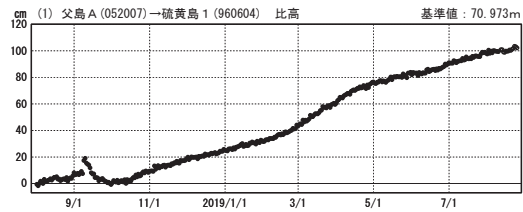
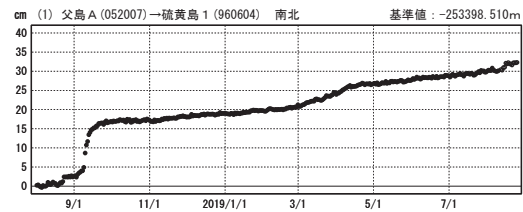
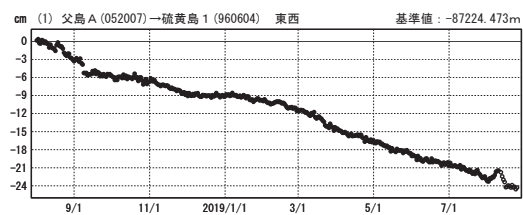
成分変化グラフ

期間：2012/01/01～2019/08/24 JST



成分変化グラフ

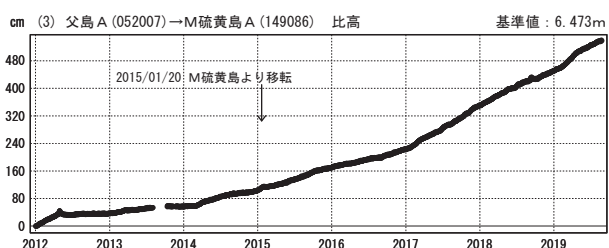
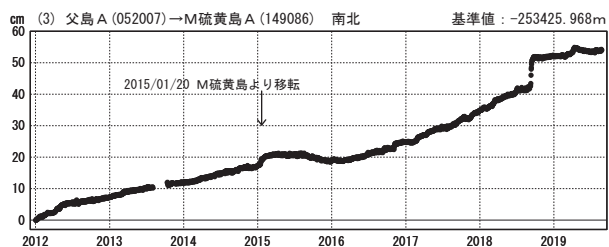
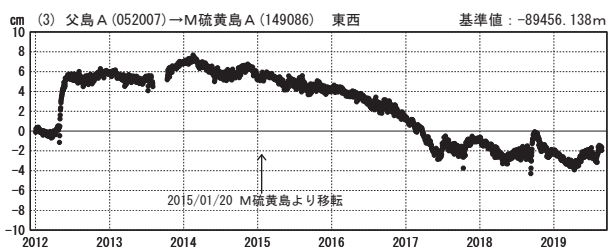
期間：2018/08/01～2019/08/24 JST



●—[F3:最終解] ○—[R3:速報解]

成分変化グラフ

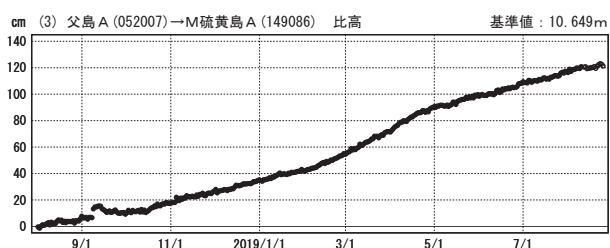
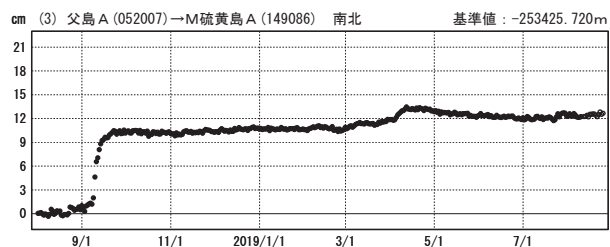
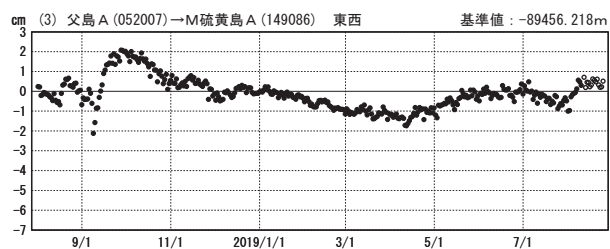
期間：2012/01/01～2019/08/24 JST



●---[F3:最終解] ○---[R3:速報解]

成分変化グラフ

期間：2018/08/01～2019/08/24 JST



国土地理院

成分変化グラフ

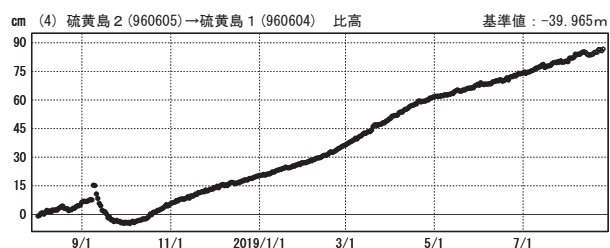
期間：2012/01/01～2019/08/24 JST



●---[F3:最終解] ○---[R3:速報解]

成分変化グラフ

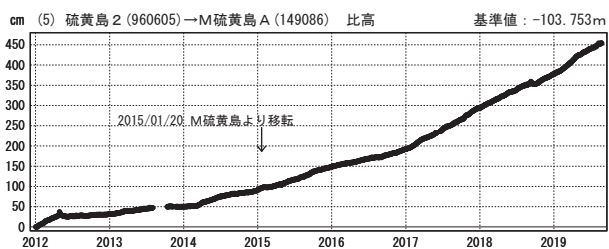
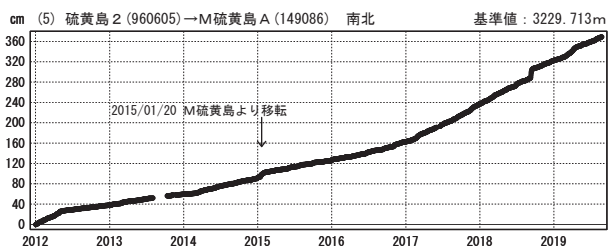
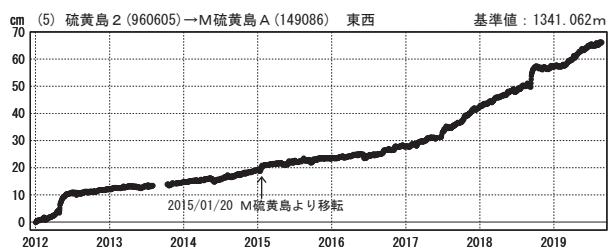
期間：2018/08/01～2019/08/24 JST



国土地理院

成分変化グラフ

期間：2012/01/01～2019/08/24 JST

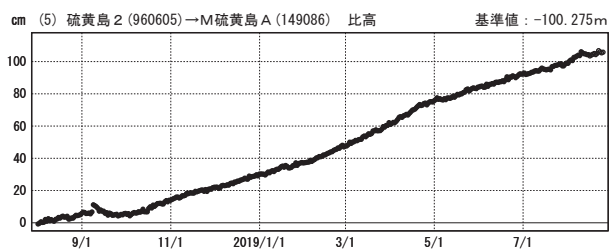
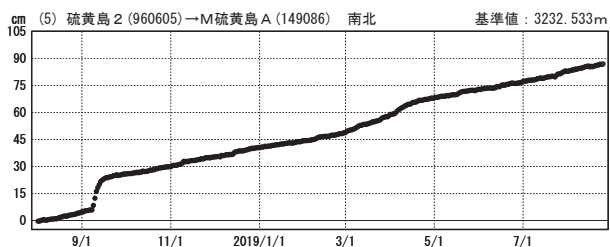
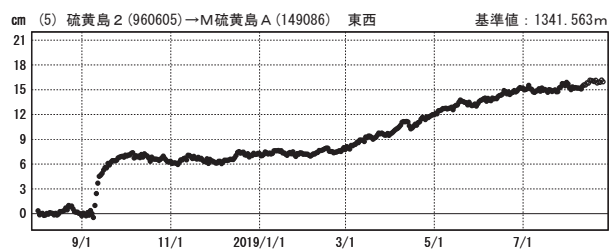


●---[F3:最終解] ○---[R3:速報解]

国土地理院

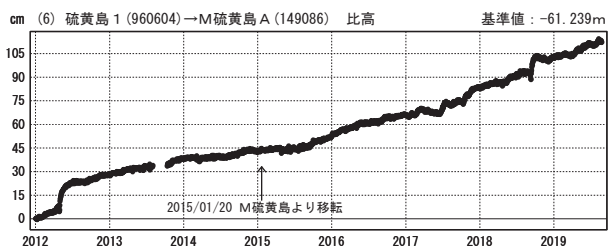
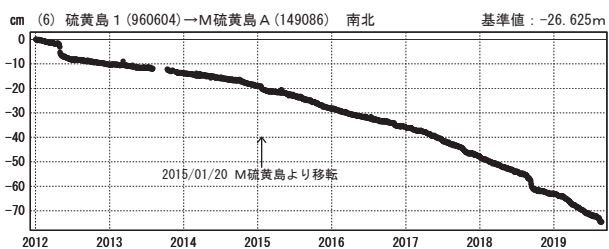
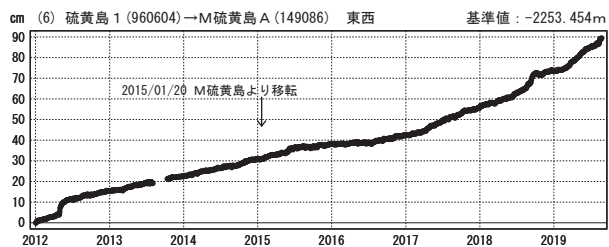
成分変化グラフ

期間：2018/08/01～2019/08/24 JST



成分変化グラフ

期間：2012/01/01～2019/08/24 JST



●---[F3:最終解] ○---[R3:速報解]

国土地理院

成分変化グラフ

期間：2018/08/01～2019/08/24 JST

