

## 高速道路、国道の選択表示色に白色を追加

ようこそ **電子地形図** へ

自由図郭 設定 定型図郭前版 設定 地名等検索

**基本設定**

標準縮尺 標準縮尺25000分の1

タイトル 20文字まで入力できます

画像タイプ PDF

サイズと向き A 3 (175円) 横向き

解像度 300dpi (通常印刷用)

地図の色  カラー地図  モノクロ地図

**範囲指定**  
(地図上にある青色の枠で範囲を指定します)

範囲指定ボックスを地図中央へ移動 地名等検索

市区町村選択 未選択 未選択

**個別表示色・記号の選択**

高速道路

国道表示色

県道表示色

国道番号    (14)

陰影 緑、北西から光 建物色 オレンジ

陰影と建物色等の色見本はこちら

**詳細設定**

鉄道記号  JR線  JR以外  すべて  すべて

計曲線 茶色 (褐色) 主曲線 茶色 (褐色)

**表示項目の選択**

送電線  発電所  電波塔  記念碑

崖部の計曲線  崖部の主曲線

植生界

上記の内容でサムネイルを表示

ようこそ **電子地形図** へ

自由図郭 定型図郭 定型図郭(インテックスカラー) 地名検索

**基本設定**

標準縮尺 標準縮尺25000分の1

タイトル 20文字まで入力できます

画像タイプ PDF

サイズと向き A 3 (175円) 横向き

解像度 300dpi (通常印刷用)

地図の色  カラー地図  モノクロ地図

**範囲指定**  
(地図上にある青色の枠で範囲を指定します)

範囲指定ボックスを地図中央へ移動 地名等検索

市区町村選択 未選択 未選択

**個別表示色・記号の選択**

高速道路

国道表示色

県道表示色

## 定形図郭版に「整飾無し」地図画像作成を追加

ようこそ **電子地形図** へ

自由図郭

定形図郭

定型図郭(インテックスカラー)

地名検索

### 基本設定

標準縮尺 標準縮尺25000分の1

画像タイプ TIFF

図郭種類 定形版 (2次メッシュ区画)

個別購入

地図上のメッシュを選択してください


(直接入力も可能です)

選択をクリア

解像度 300dpi (通常印刷用)

地図の色  カラー地図  モノクロ地図

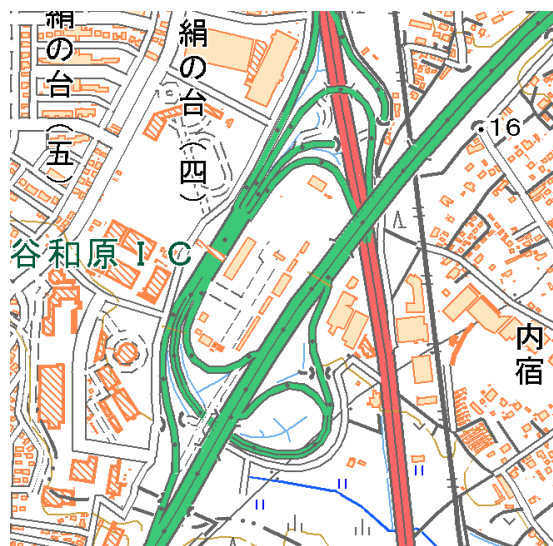
整飾(画像タイプがtiffの時のみ選択できます)



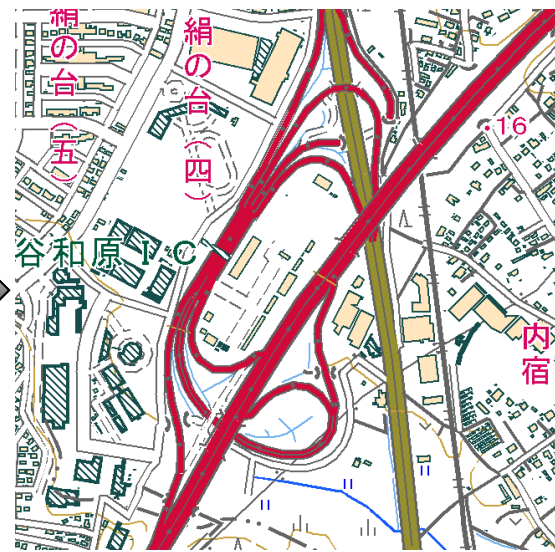
## 定形図郭（インデックスカラー）版を追加



- インデックスカラーとは、あらかじめ準備した色数で色を表現する方式。
- 画像ソフト等を用いることにより、選択した色を別の色（1677万色から指定可）や非表示（透過表示）に瞬時に一括変更可能。



標準の画像



画像ソフトで色変更した画像