

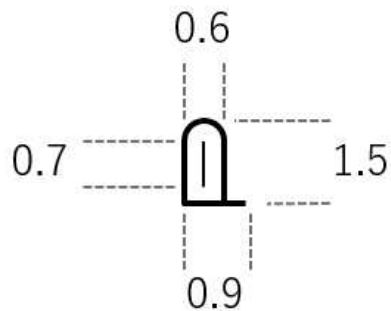
2万5千分1地形図の「自然災害伝承碑」記号

資料 1

- ・「自然災害伝承碑」は、過去に起きた津波、洪水、火山災害、土砂災害等の自然災害の情報を伝える石碑やモニュメントをあらわします。
- ・地図記号は、記念碑の記号に碑文を表す縦線を加えた形としています。
- ・従来の記念碑記号より若干大きいサイズ（縦・横・線幅→約1.5倍）としています。

「自然災害伝承碑」記号

自然災害伝承碑の例
関東大震災関連



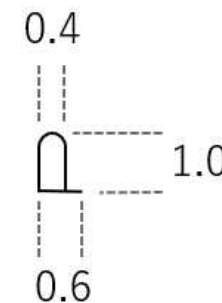
(外形) 線幅: 0.15 mm
(中線) 線幅: 0.08 mm



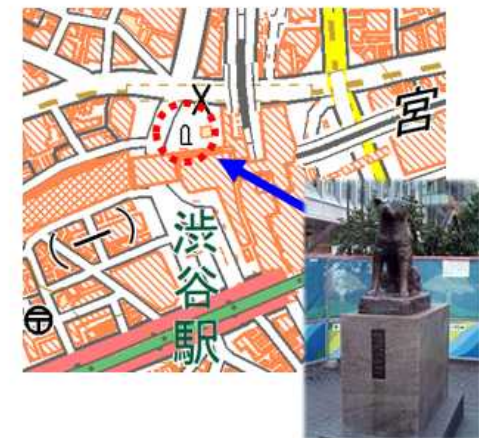
(工部大学校址碑: 東京都千代田区)

(参考) 「記念碑」記号

記念碑の例



線幅: 0.1 mm



(忠犬八子公像: 東京都渋谷区)