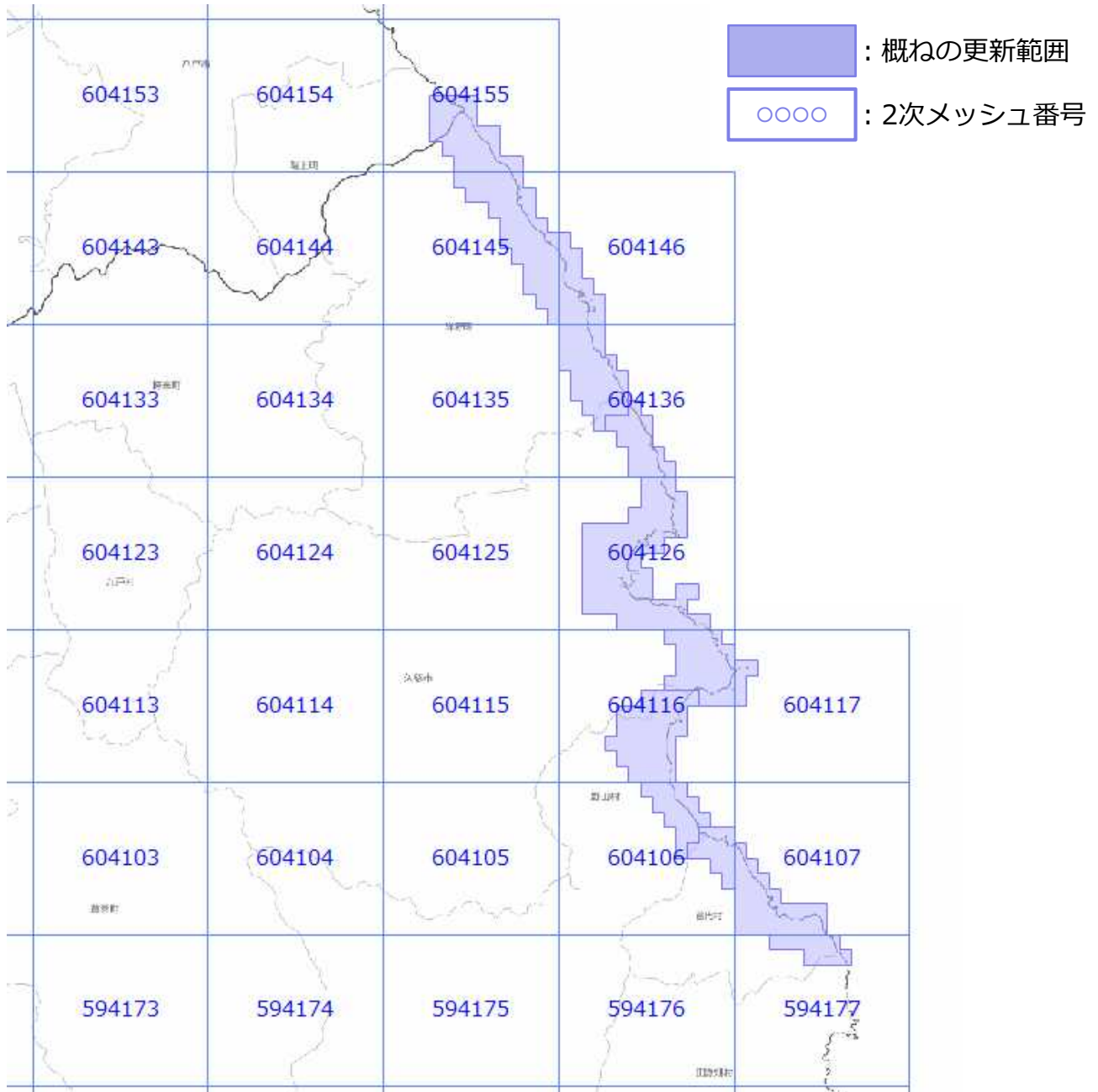
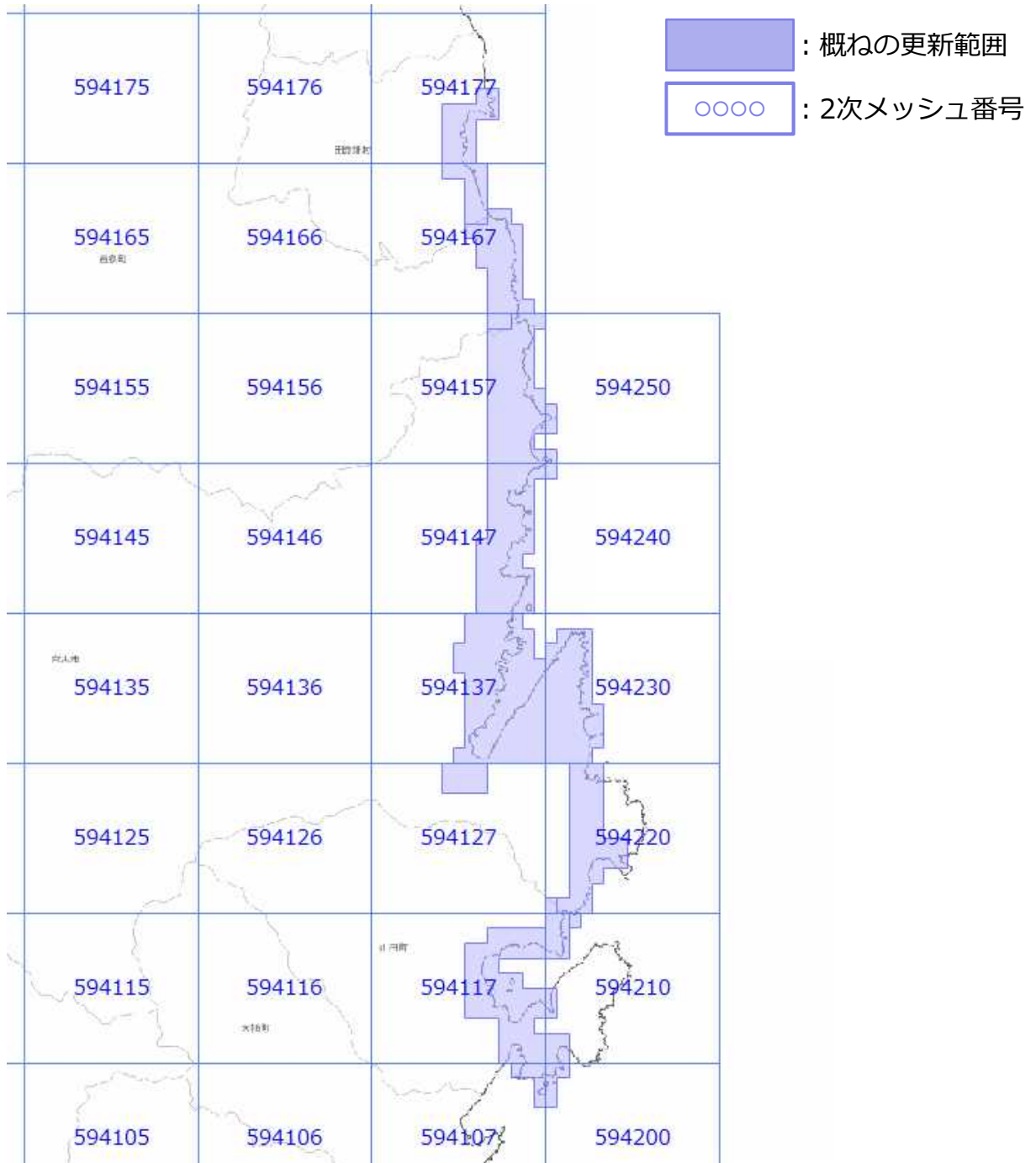


面的更新による概ねの更新範囲 (令和元年7月18日更新)





使用した原典資料	原典資料の測量年月
数値写真（洋野地区）	平成28年6月撮影
数値写真（久慈地区）	平成28年9月～平成28年10月撮影
数値写真（野田地区）	平成27年7月撮影
数値写真（普代地区）	平成28年9月～平成28年10月撮影

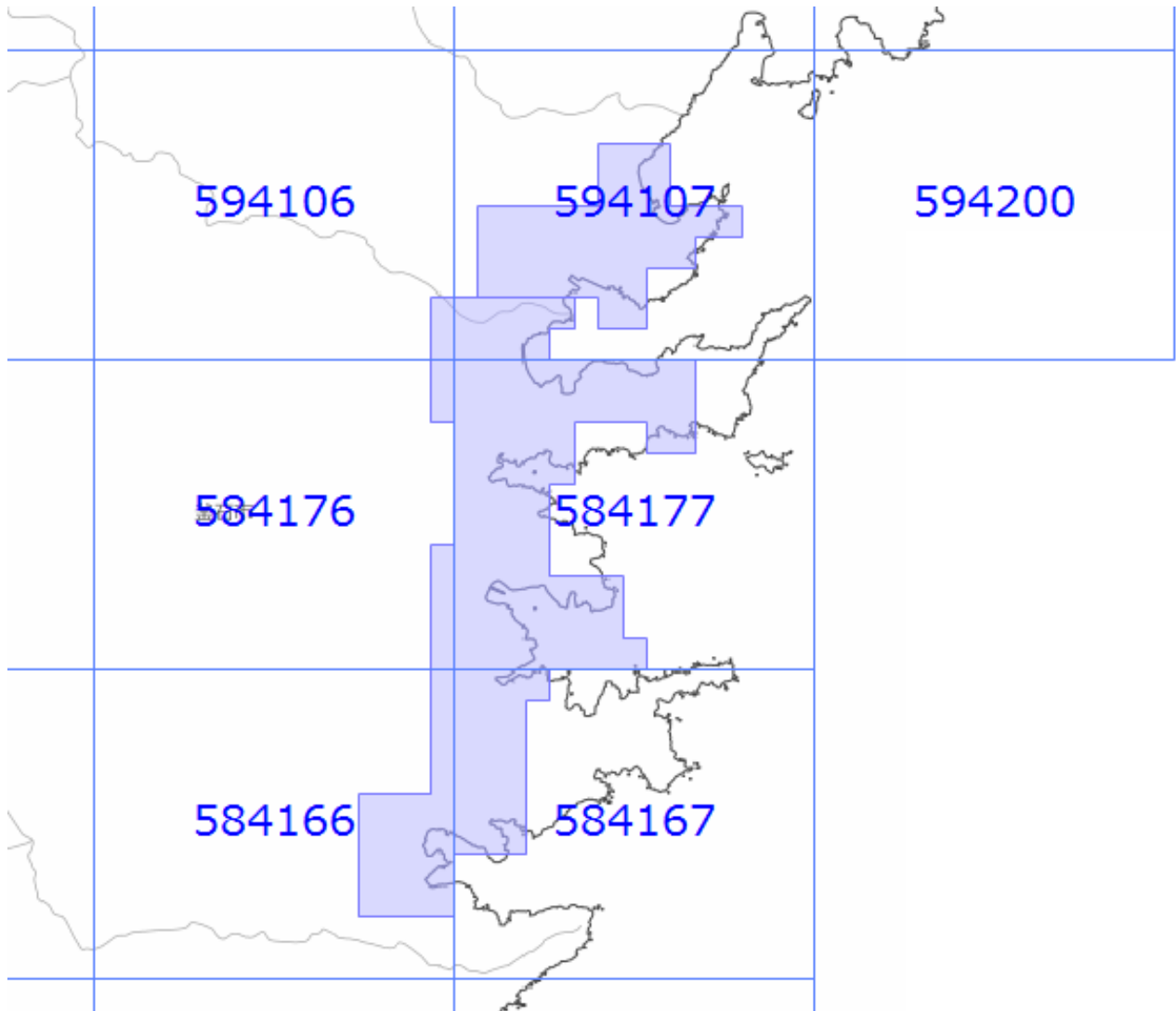
面的更新による概ねの更新範囲 (令和元年7月18日更新)



使用した原典資料	原典資料の測量年月
数値写真（宮古地区）	平成28年9月撮影



面的更新による概ねの更新範囲 (令和元年7月18日更新)

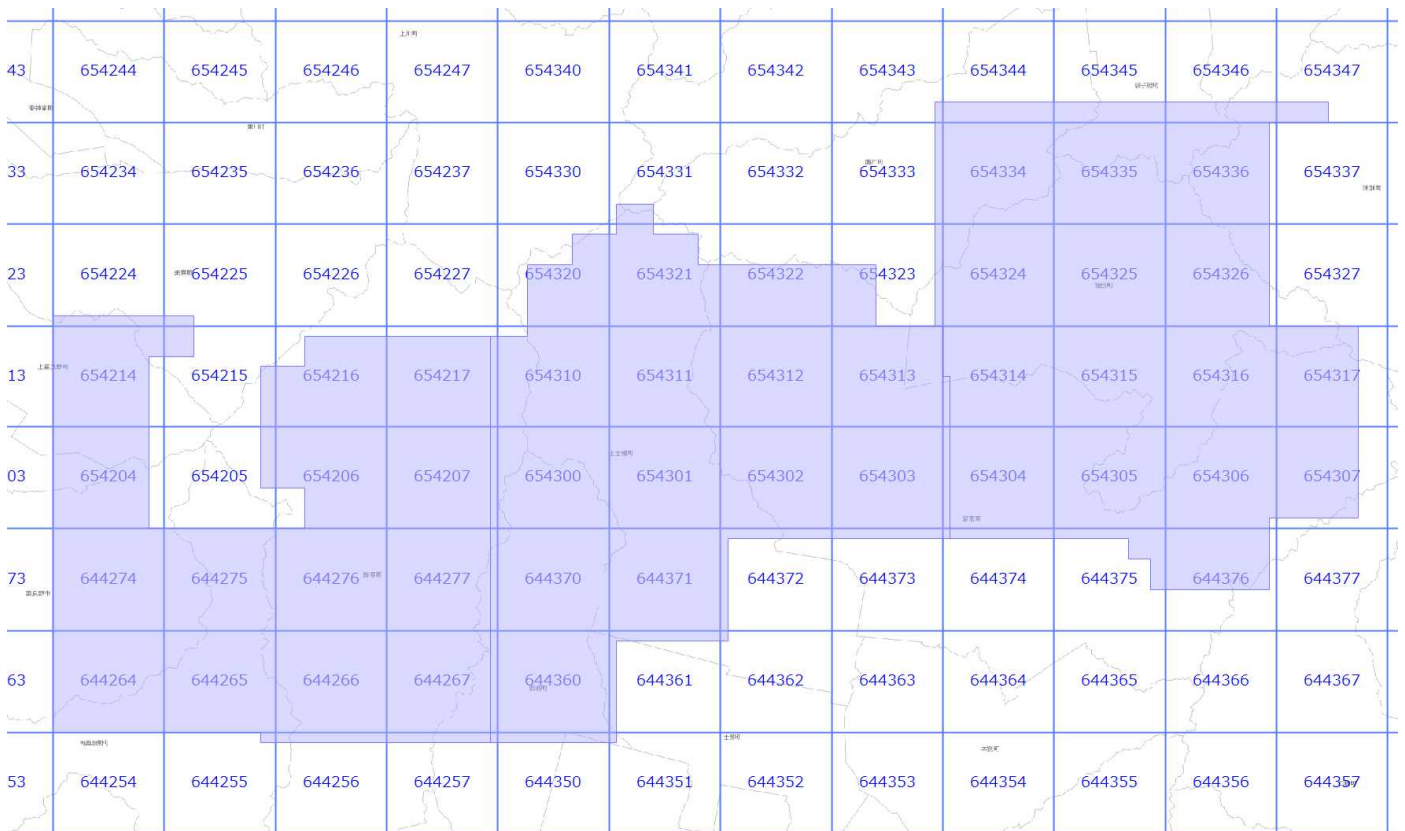
-  : 概ねの更新範囲
-  : 2次メッシュ番号



使用した原典資料	原典資料の測量年月
数値写真（釜石地区）	平成28年9月撮影

面的更新による概ねの更新範囲 (令和元年7月18日更新)

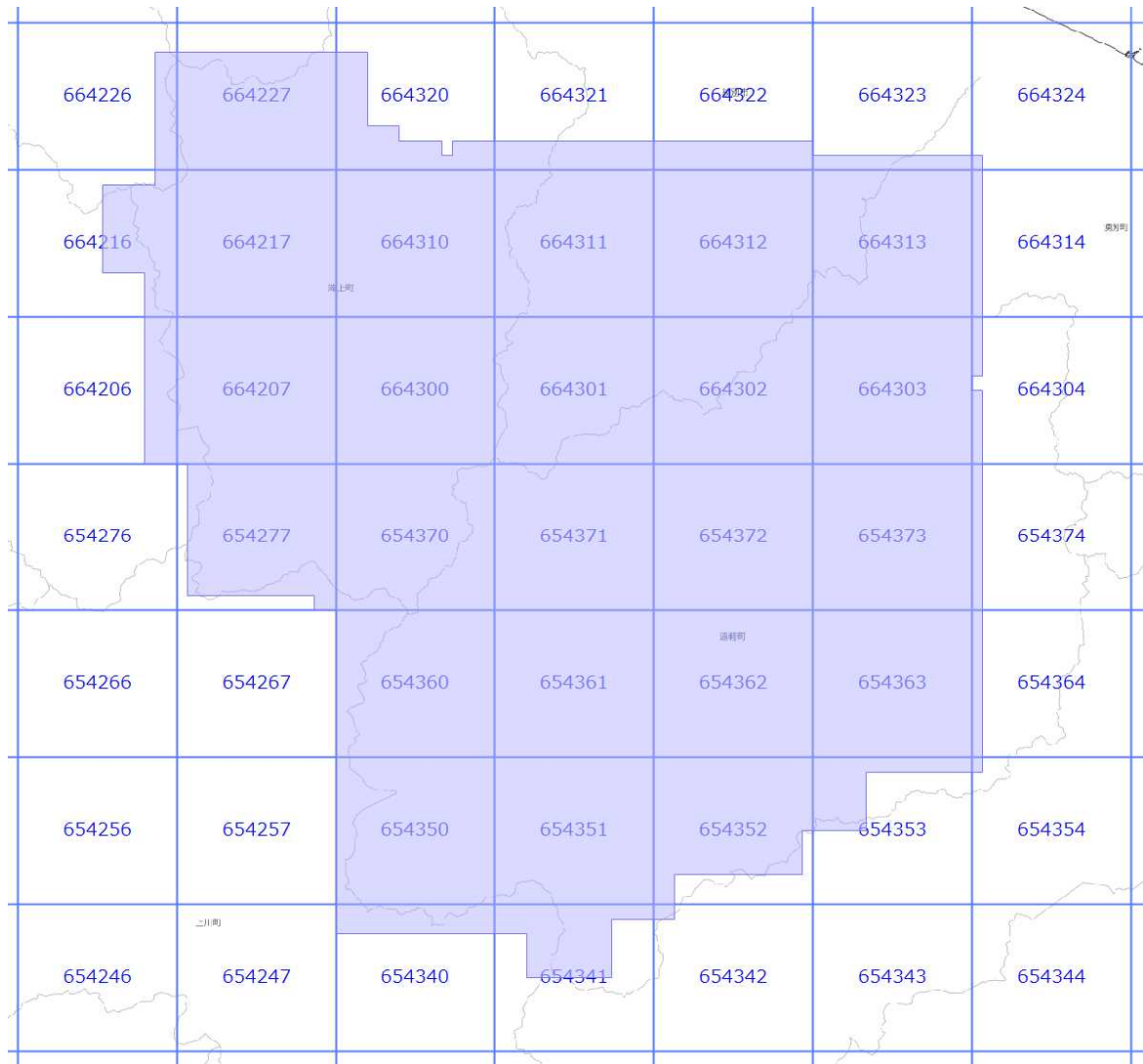
 : 概ねの更新範囲
 : 2次メッシュ番号



使用した原典資料	原典資料の測量年月
数値写真（十勝岳地区）	平成29年7月～9月撮影
数値写真（石狩岳地区）	平成29年7月撮影
数値写真（十勝東部地区）	平成29年6月撮影

面的更新による概ねの更新範囲 (令和元年7月18日更新)

: 概ねの更新範囲
 : 2次メッシュ番号



使用した原典資料	原典資料の測量年月
数値写真（白滝地区）	平成29年7月～10月撮影