

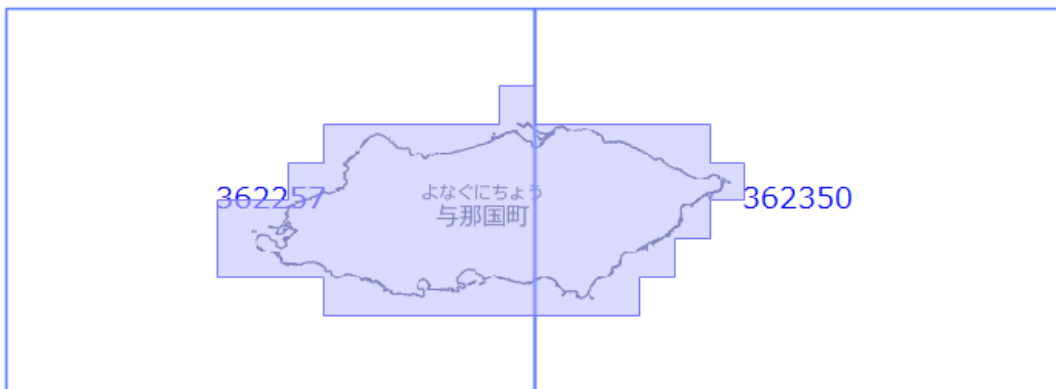




面的更新による概ねの更新範囲 (令和元年6月1日更新)

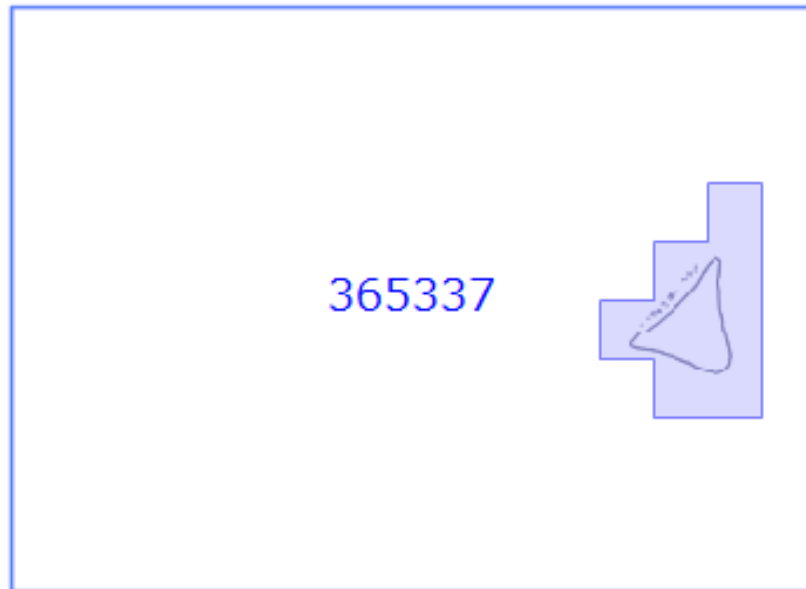
-  : 概ねの更新範囲
-  : 2次メッシュ番号



使用した原典資料	原典資料の測量年月
数値地形図	平成23年8月～平成24年3月

面的更新による概ねの更新範囲 (令和元年6月1日更新)

-  : 概ねの更新範囲
-  : 2次メッシュ番号



使用した原典資料	原典資料の測量年月
現地測量	平成30年7月～平成30年8月