

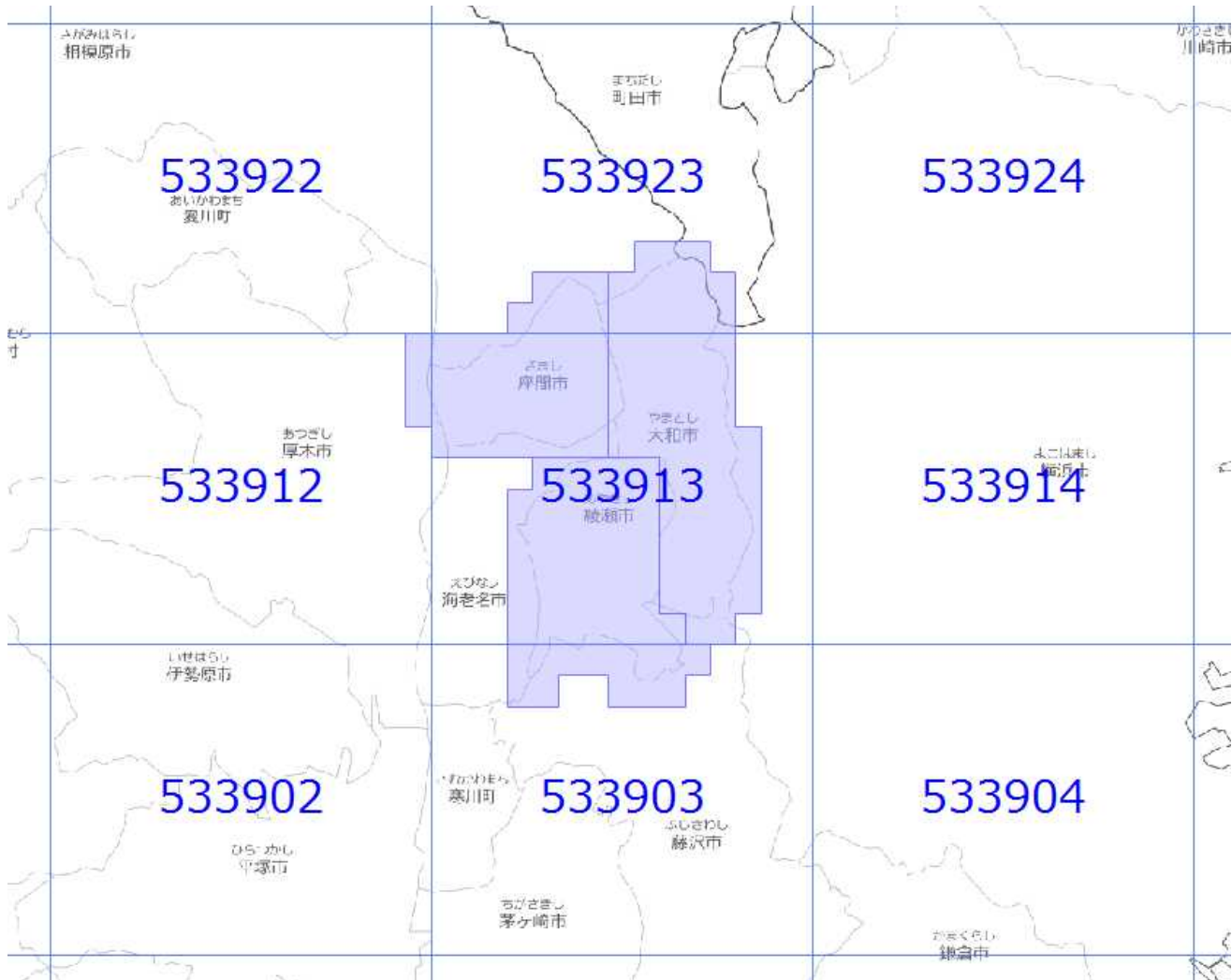




面的更新による概ねの更新範囲 (令和元年5月19日更新)

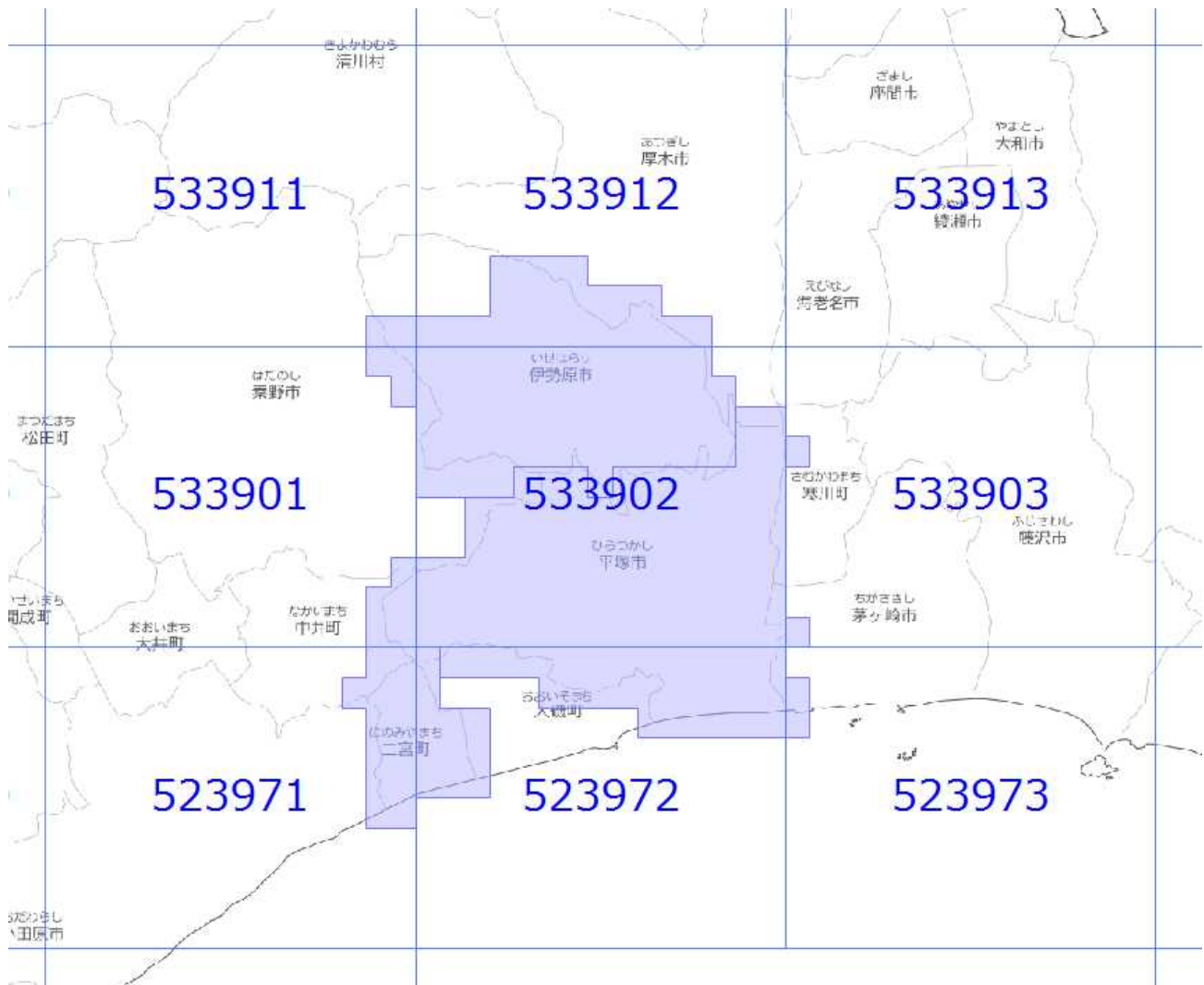
 : 概ねの更新範囲
 : 2次メッシュ番号



使用した原典資料	原典資料の測量年月
数値地形図 (大和市)	平成28年7月～平成29年2月
都市計画基図 (座間市)	平成28年4月～平成29年3月
都市計画基図 (綾瀬市)	平成28年5月～平成29年3月



面的更新による概ねの更新範囲 (令和元年5月19日更新)

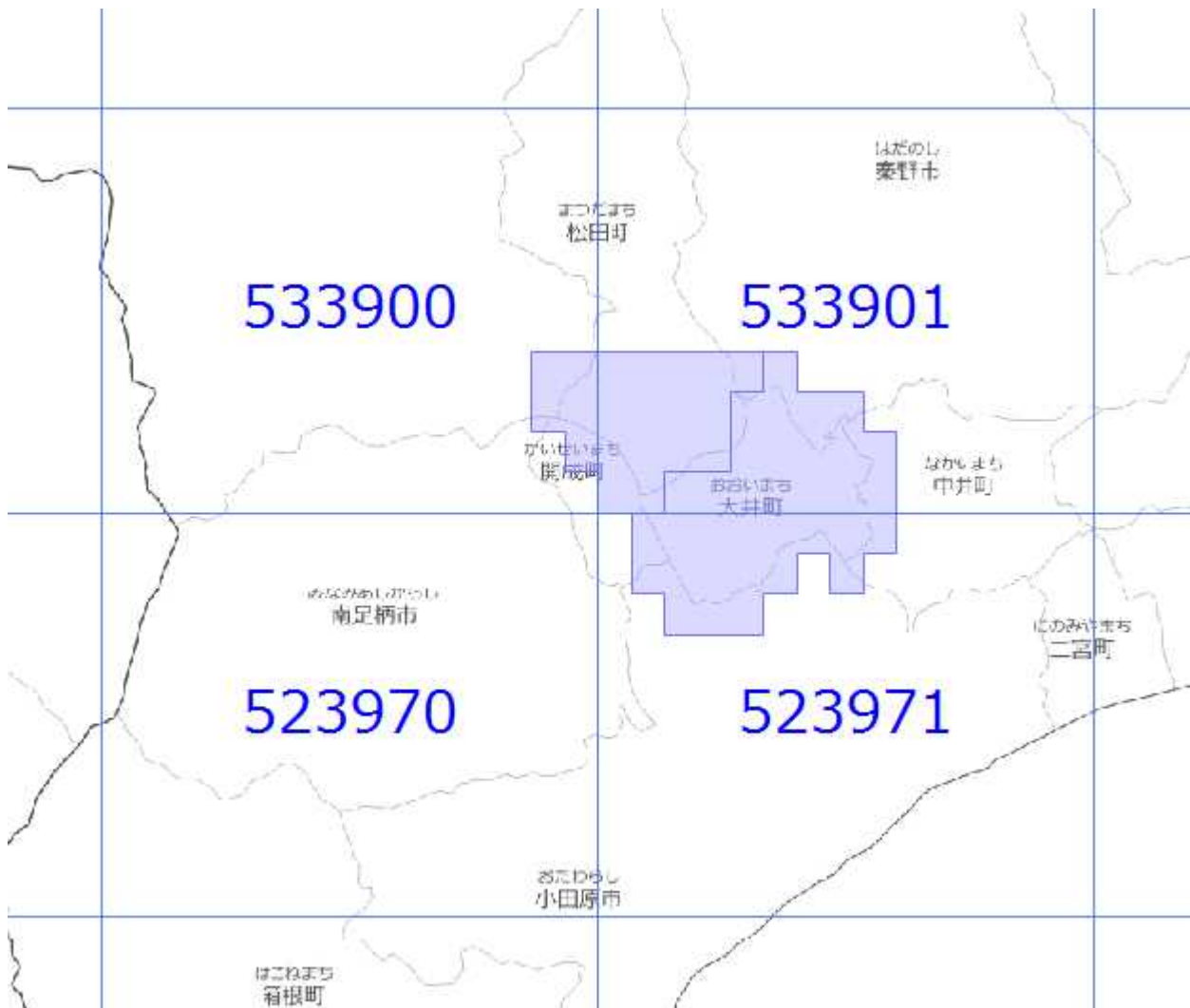
 : 概ねの更新範囲
 : 2次メッシュ番号



使用した原典資料	原典資料の測量年月
都市計画基図（平塚市）	平成29年8月～平成29年10月
都市計画基図（伊勢原市）	平成29年6月～平成29年12月
都市計画基図（二宮町）	平成27年12月～平成29年3月



面的更新による概ねの更新範囲 (令和元年5月19日更新)

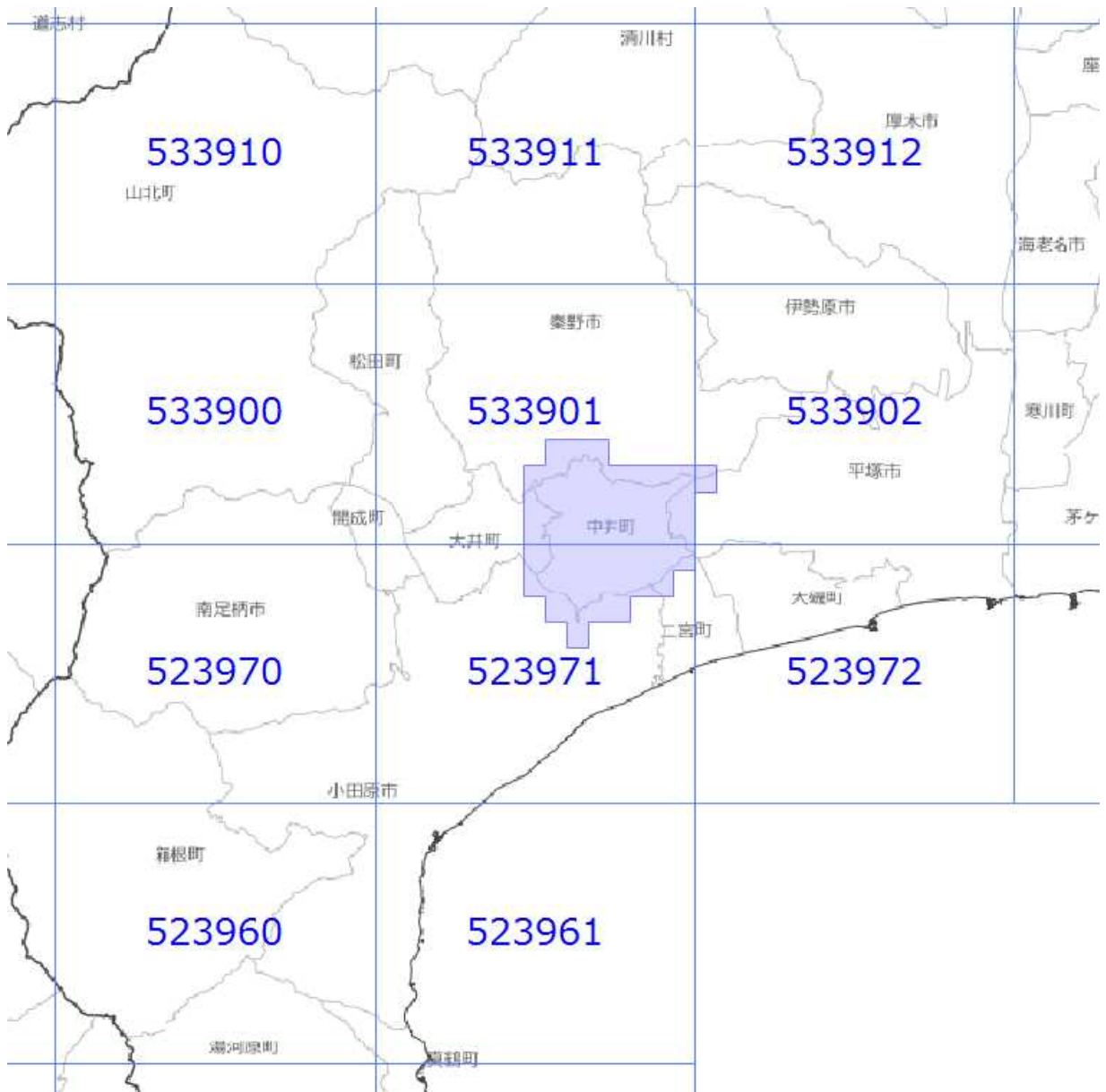
-  : 概ねの更新範囲
-  : 2次メッシュ番号



使用した原典資料	原典資料の測量年月
都市計画基図 (大井町)	平成28年8月～平成29年3月
都市計画基図 (松田町)	平成28年12月～平成29年3月

面的更新による概ねの更新範囲 (令和元年5月19日更新)

-  : 概ねの更新範囲
-  : 2次メッシュ番号



使用した原典資料

都市計画基図（中井町）

原典資料の測量年月

平成29年7月～平成30年3月