

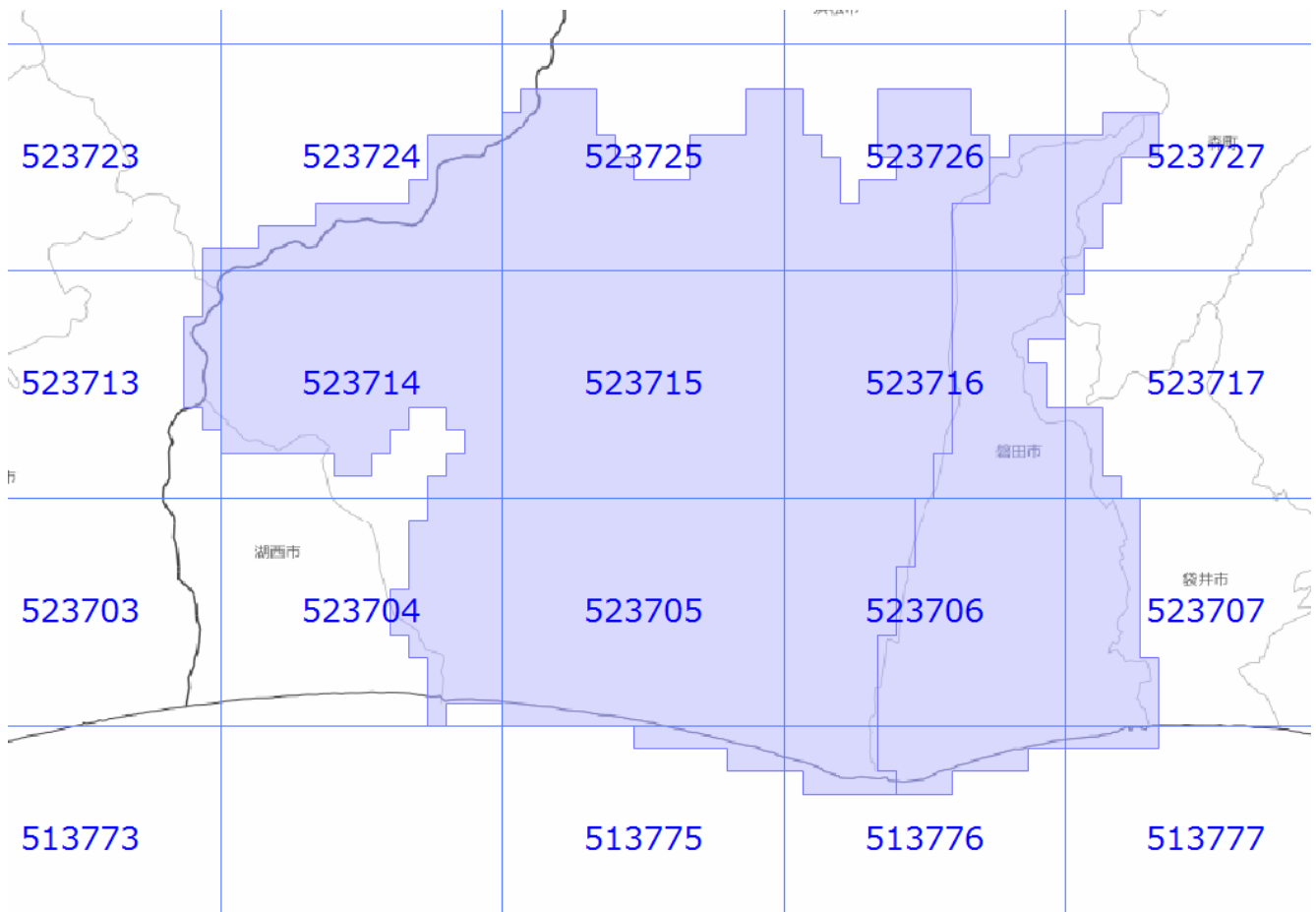


面的更新による概ねの更新範囲 (平成31年2月14日更新)

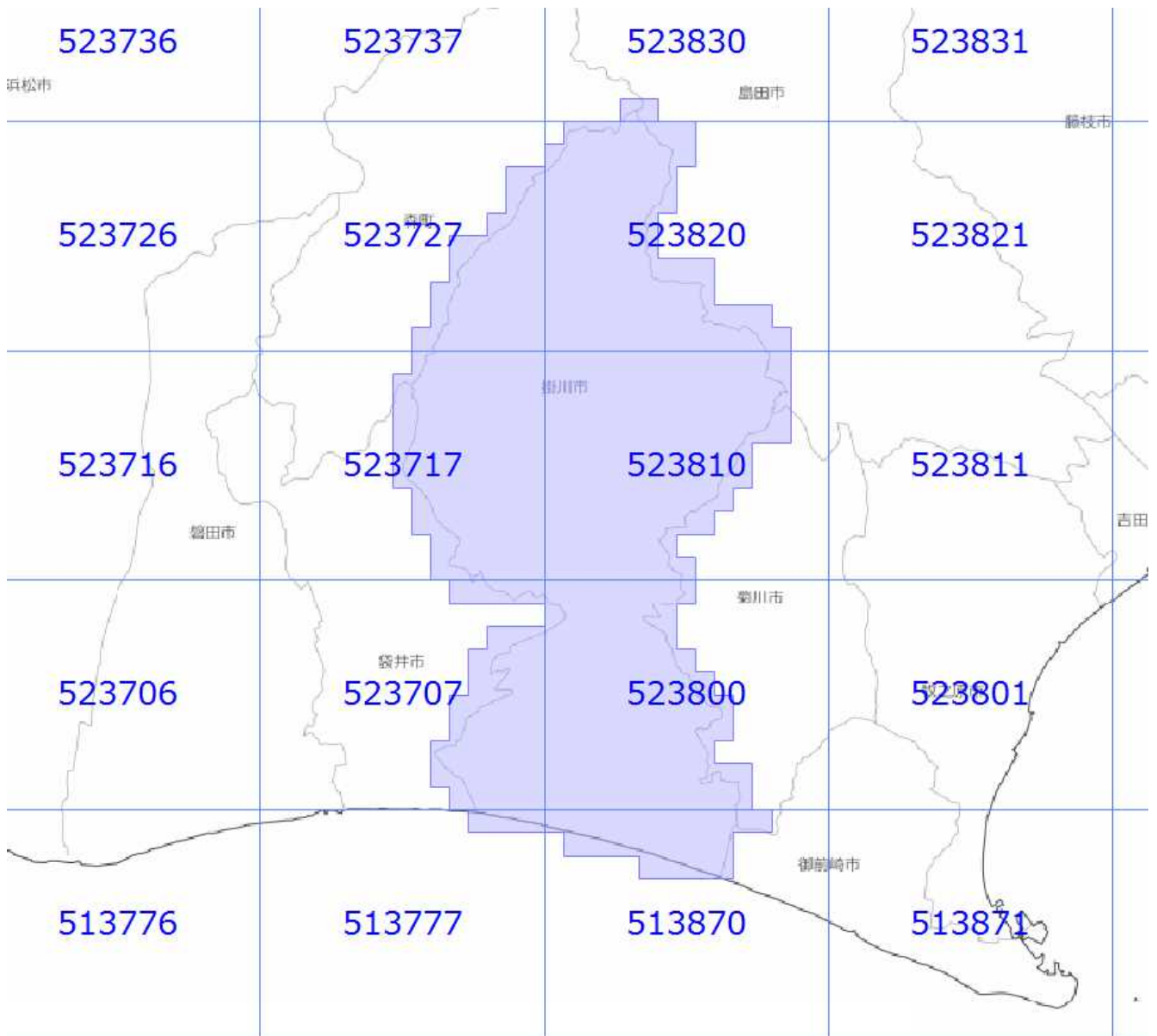
 : 概ねの更新範囲
 : 2次メッシュ番号



使用した原典資料	原典資料の測量年月
都市計画基図 (浜松市)	平成27年9月～平成29年2月
都市計画基図 (磐田市)	平成29年5月～平成29年12月

面的更新による概ねの更新範囲 (平成31年2月14日更新)

: 概ねの更新範囲
oooo : 2次メッシュ番号



使用した原典資料	原典資料の測量年月
都市計画基図（掛川市）	平成27年7月～平成28年3月