

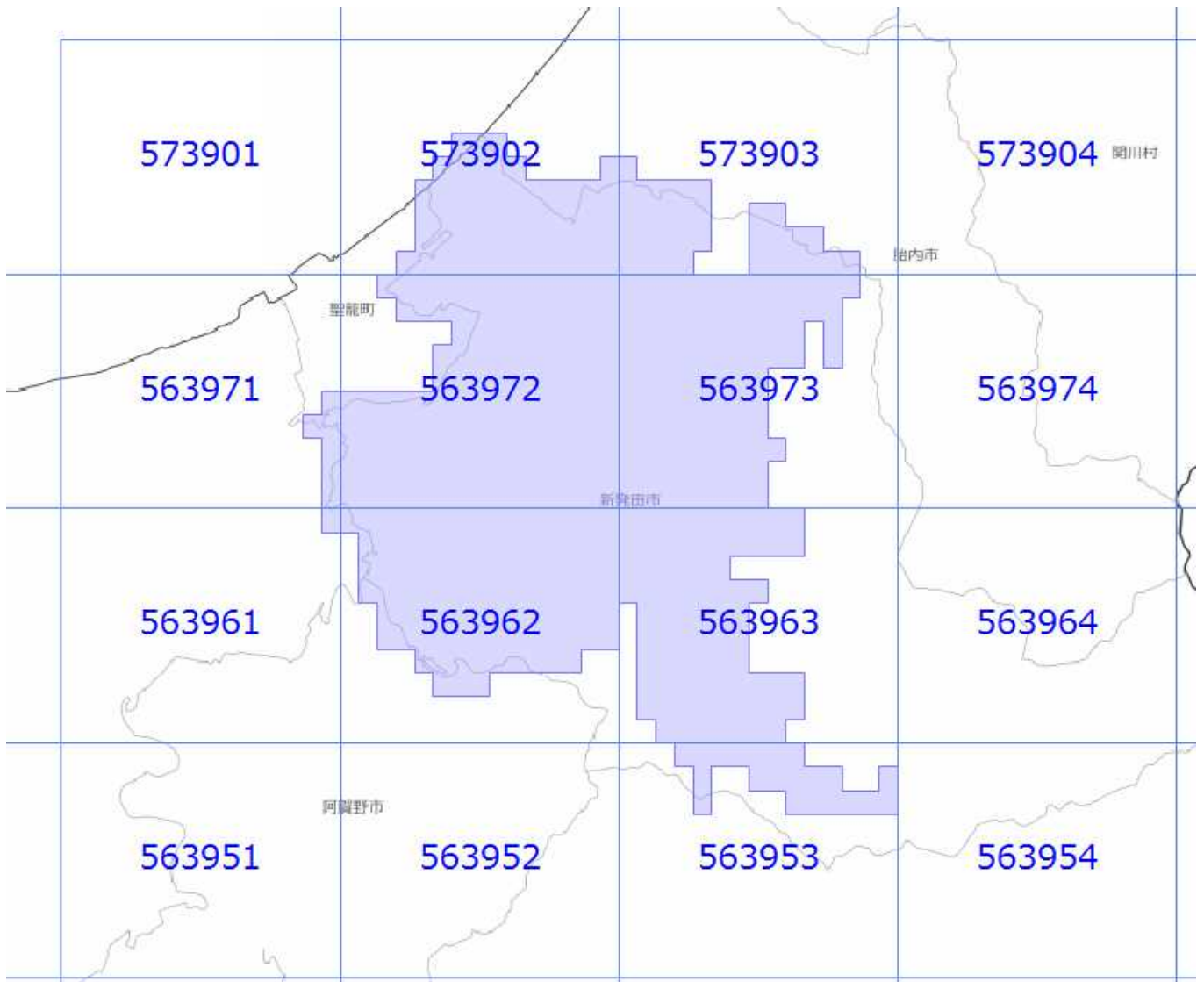




面的更新による概ねの更新範囲 (平成30年12月21日更新)

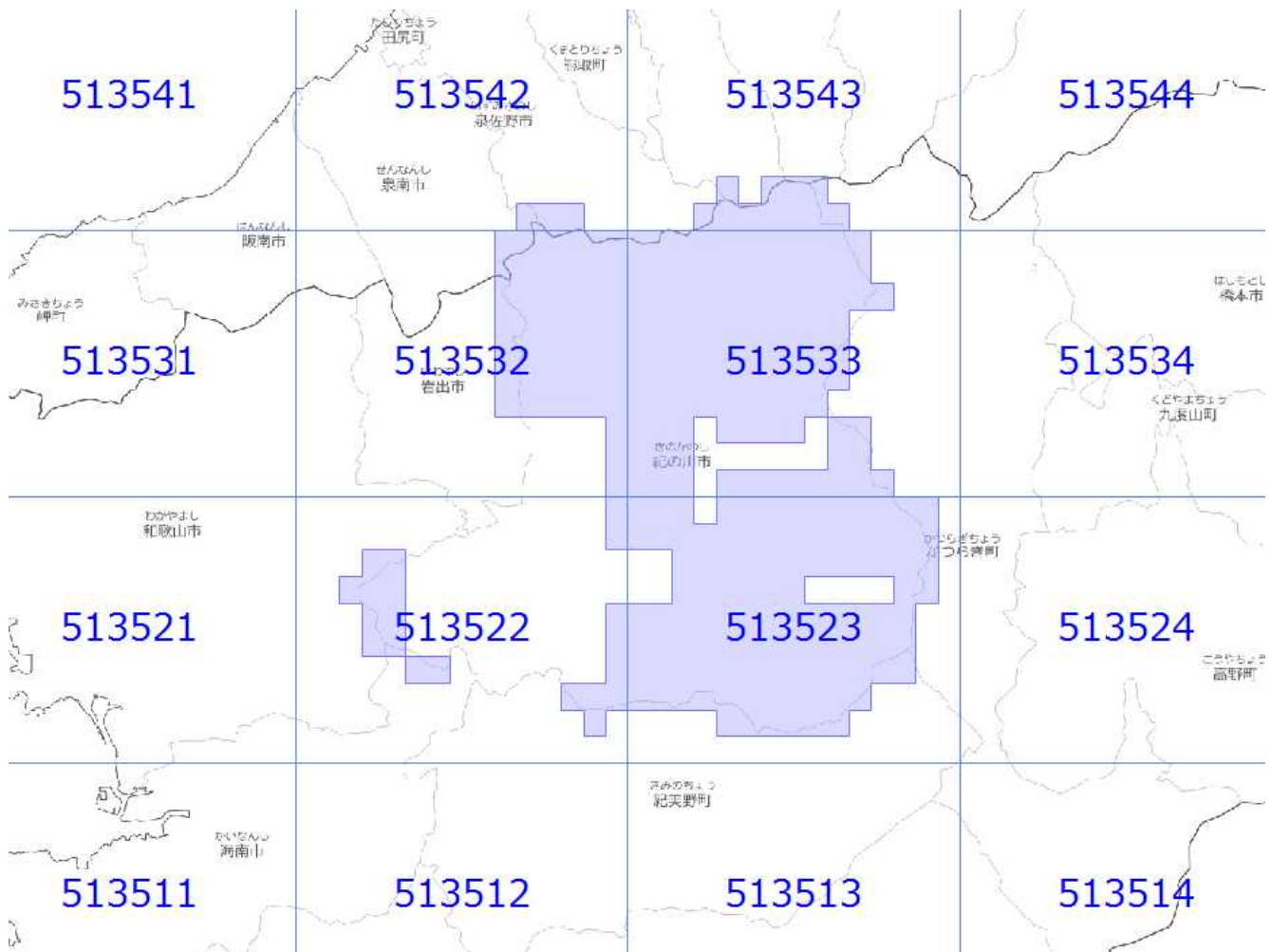
-  : 概ねの更新範囲
-  : 2次メッシュ番号



使用した原典資料	原典資料の測量年月
数値地形図 (新発田市)	平成29年6月～平成29年12月



面的更新による概ねの更新範囲 (平成30年12月21日更新)

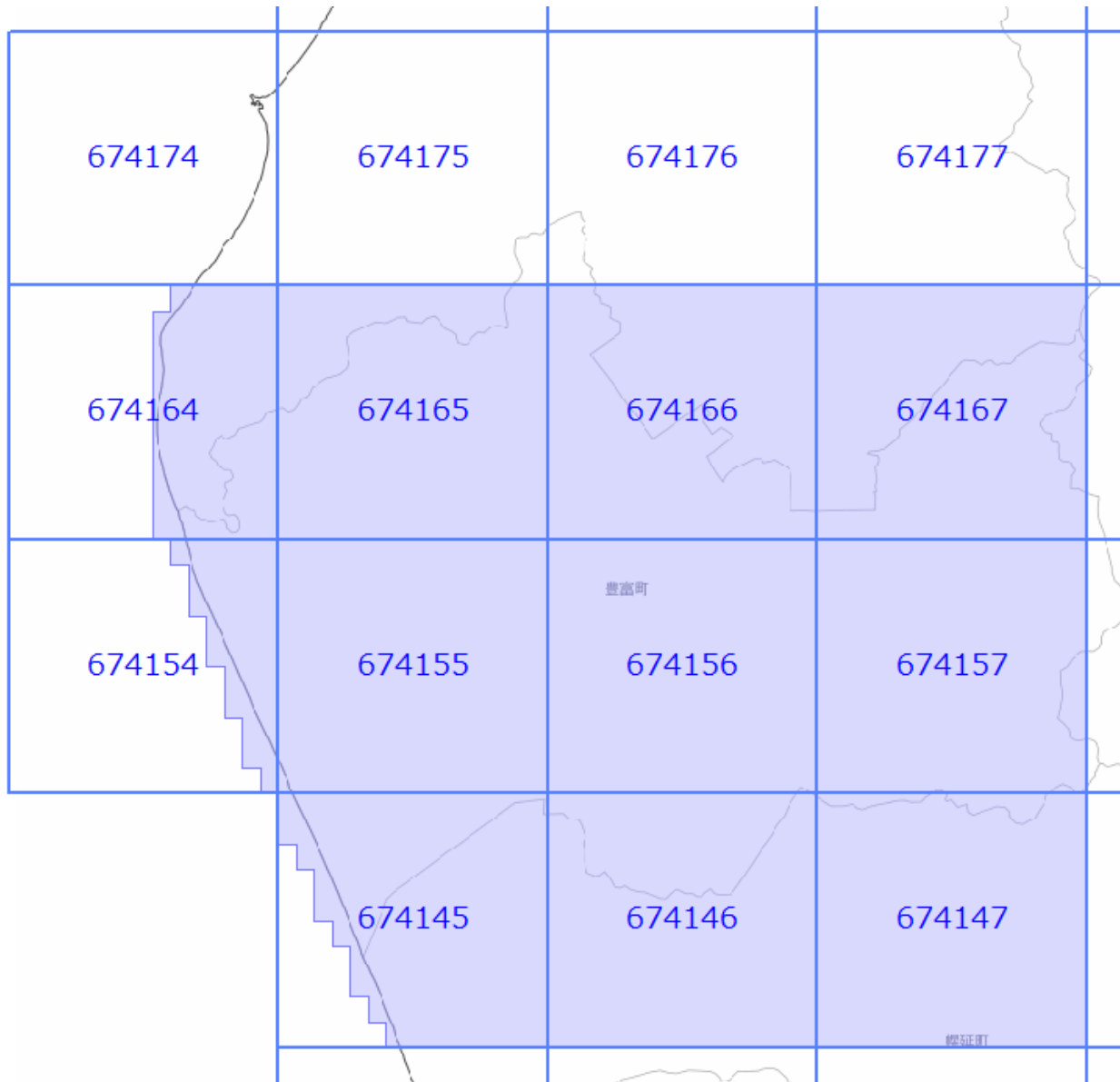
-  : 概ねの更新範囲
-  : 2次メッシュ番号



使用した原典資料	原典資料の測量年月
数値地形図 (紀の川市)	平成27年9月～平成28年3月

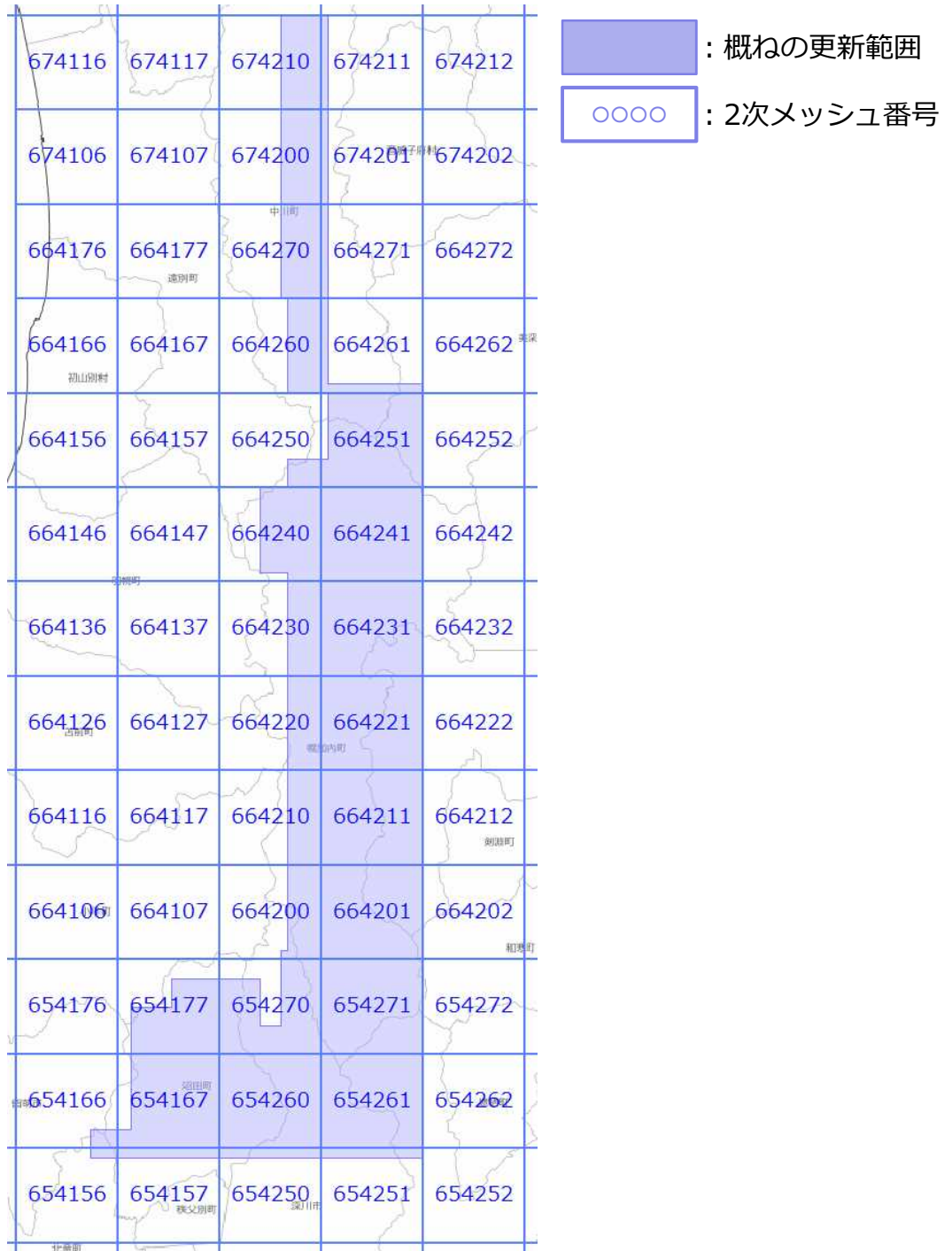
面的更新による概ねの更新範囲 (平成30年12月21日更新)

 : 概ねの更新範囲
 : 2次メッシュ番号



使用した原典資料	原典資料の測量年月
数値写真（豊富地区）	平成29年7～9月撮影

面的更新による概ねの更新範囲 (平成30年12月21日更新)



使用した原典資料

原典資料の測量年月

数値写真 (天塩山地地区)

平成28年6～10月撮影