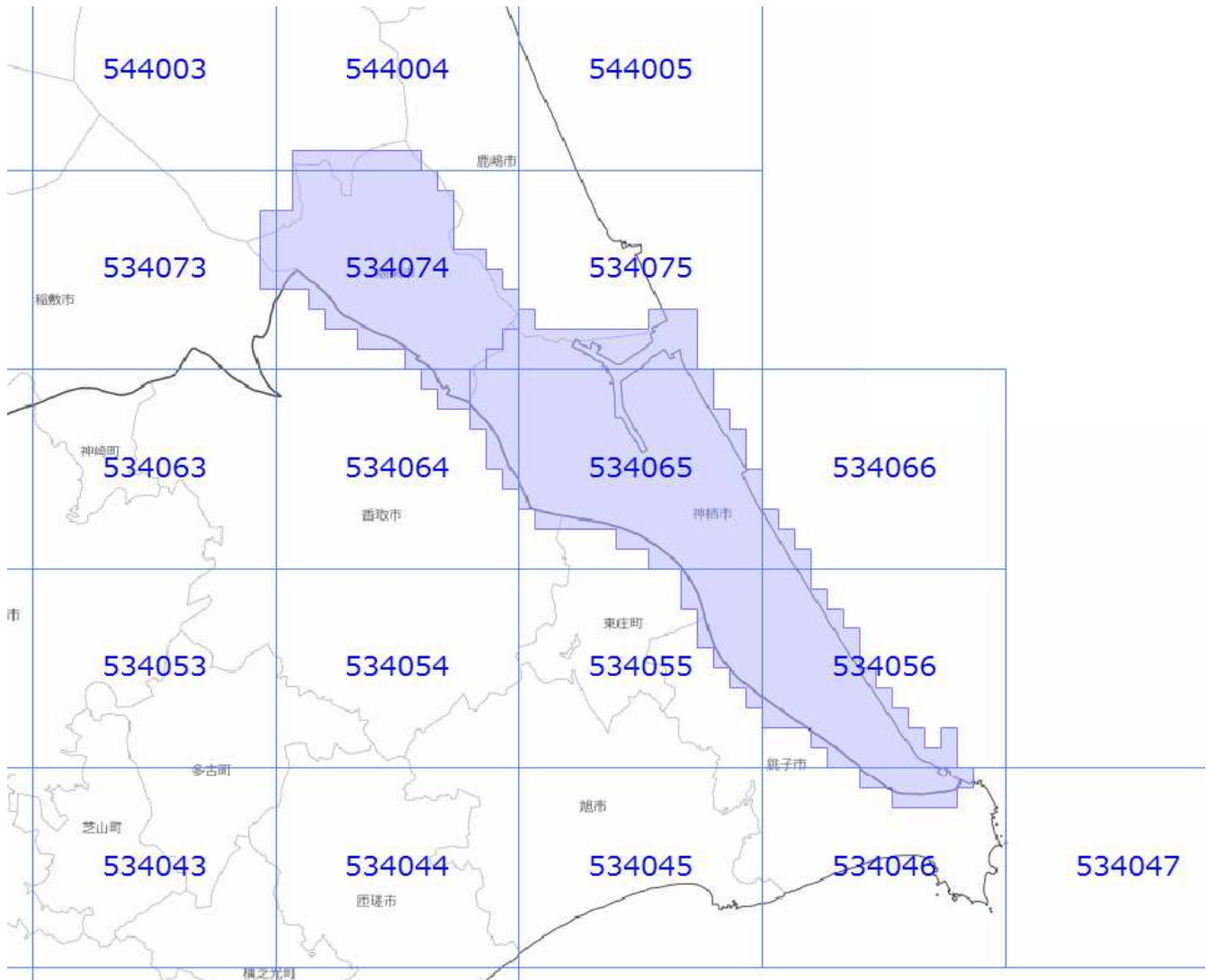




# 面的更新による概ねの更新範囲 (平成30年11月29日更新)

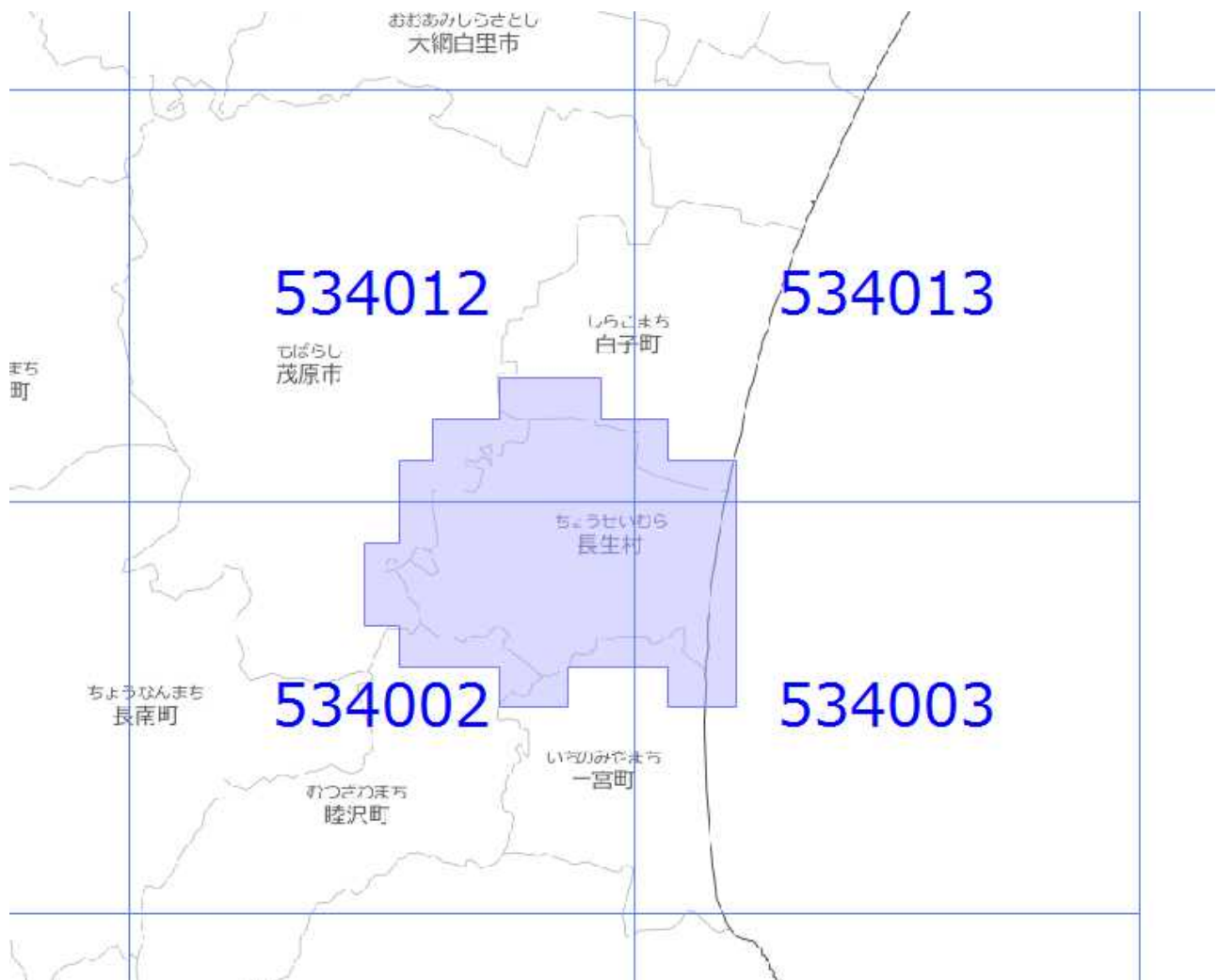
- : 概ねの更新範囲
- oooo : 2次メッシュ番号



使用した原典資料	原典資料の測量年月
都市計画基図（潮来市）	平成28年7月～平成29年3月
都市計画基図（神栖市）	平成28年7月～平成29年3月

# 面的更新による概ねの更新範囲 (平成30年11月29日更新)

-  : 概ねの更新範囲
-  : 2次メッシュ番号





使用した原典資料

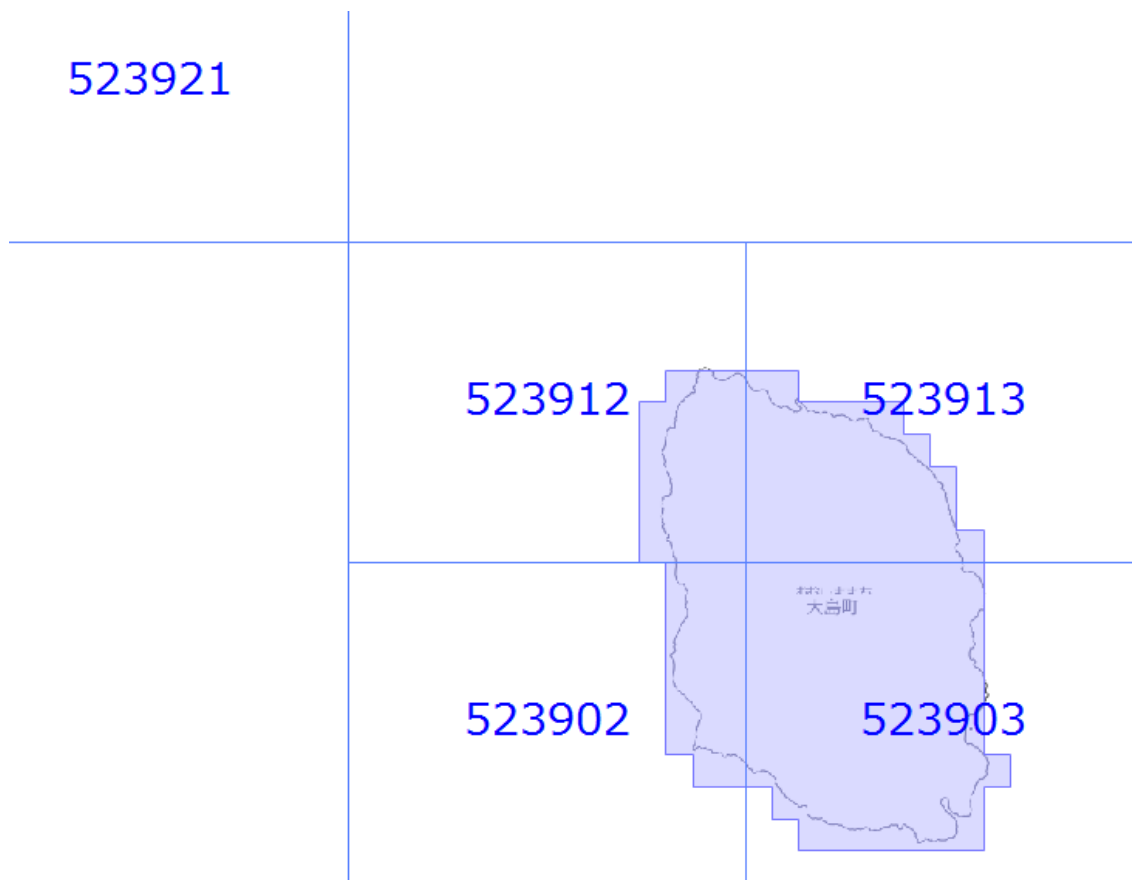
都市計画基図（長生村）

原典資料の測量年月

平成28年12月～平成29年3月

# 面的更新による概ねの更新範囲 (平成30年11月29日更新)

-  : 概ねの更新範囲
-  : 2次メッシュ番号



使用した原典資料	原典資料の測量年月
数値写真（伊豆大島地区）	平成28年11月撮影