

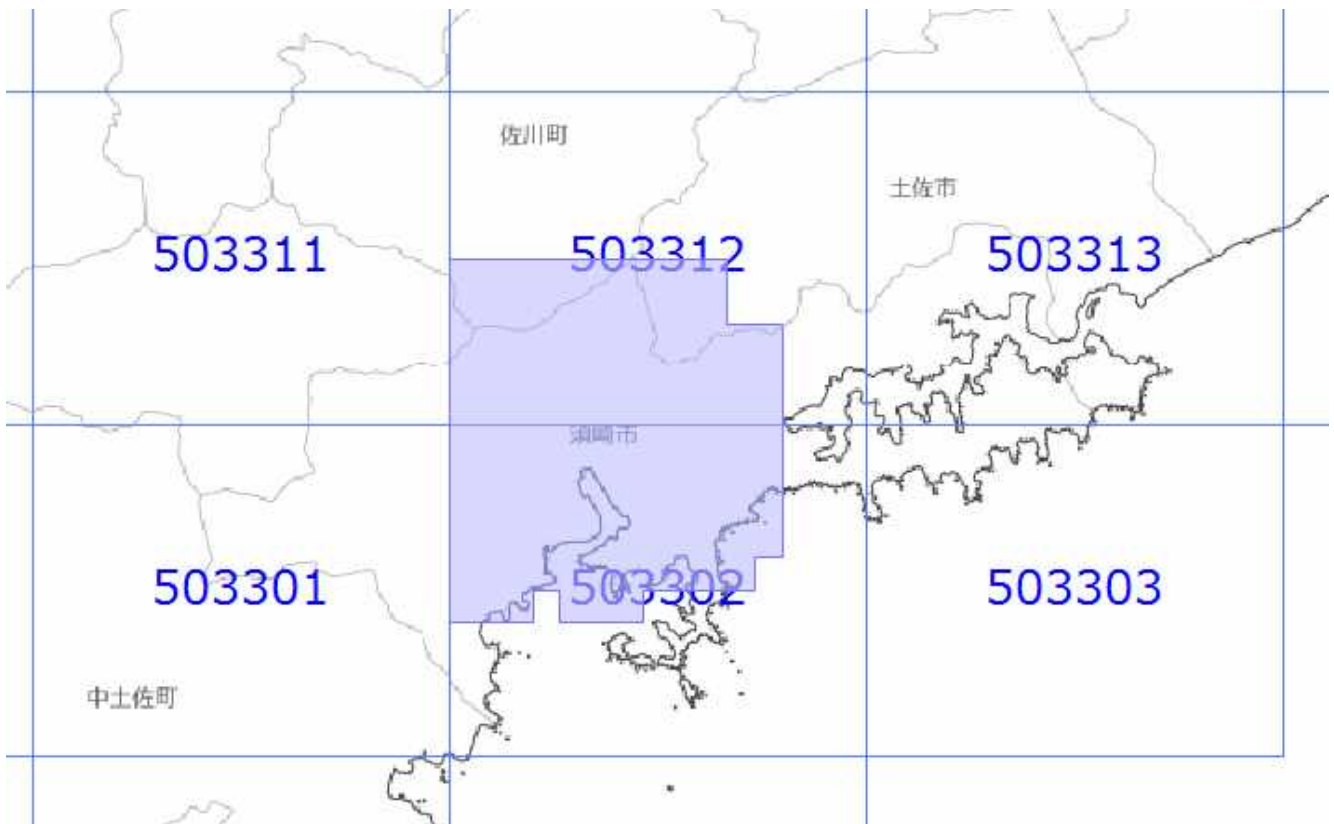




面的更新による概ねの更新範囲 (平成30年9月29日更新)

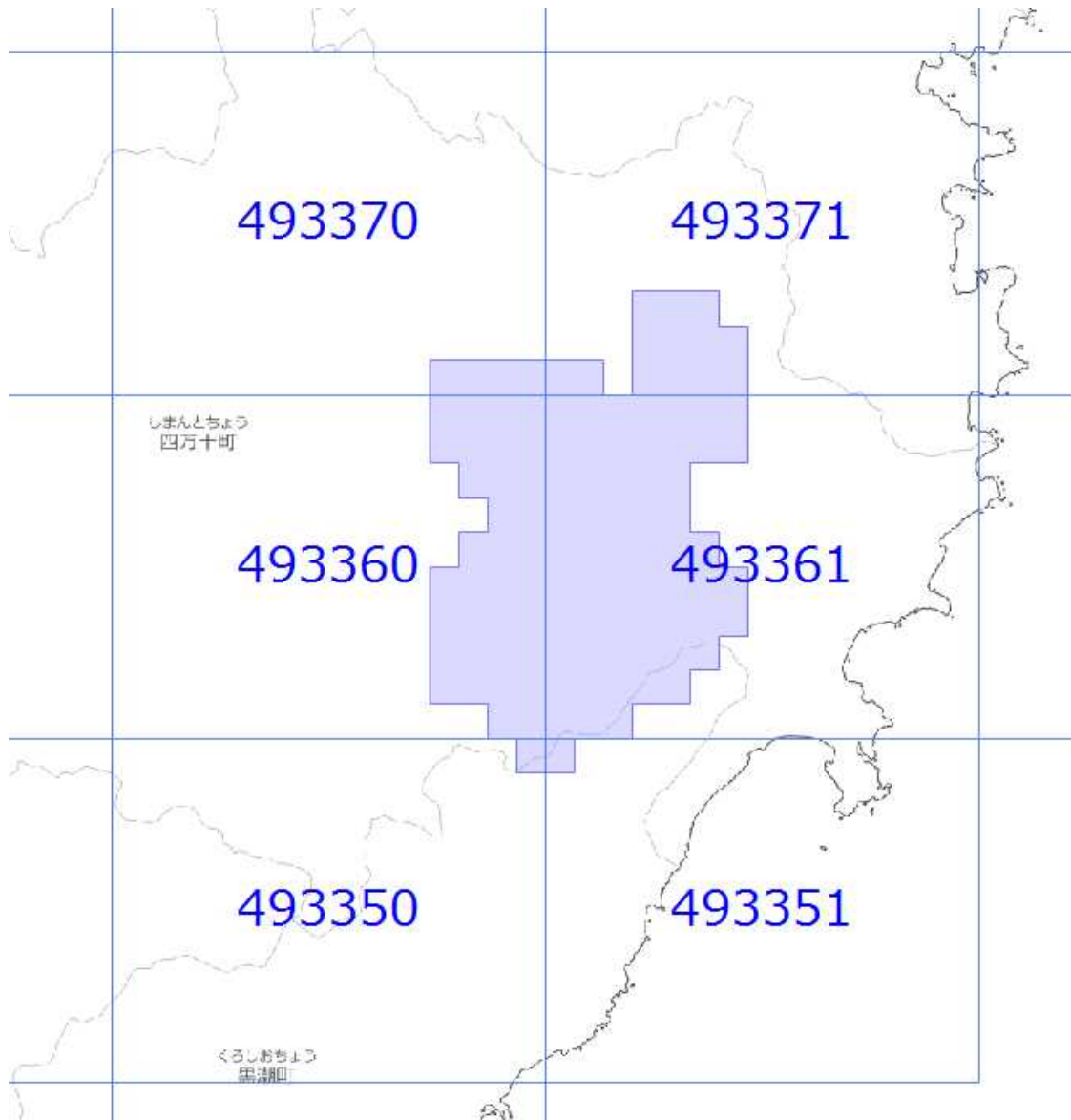
-  : 概ねの更新範囲
-  : 2次メッシュ番号



使用した原典資料	原典資料の測量年月
数値写真（高知地区）	平成28年11月撮影

面的更新による概ねの更新範囲 (平成30年9月29日更新)

 : 概ねの更新範囲
 : 2次メッシュ番号





使用した原典資料

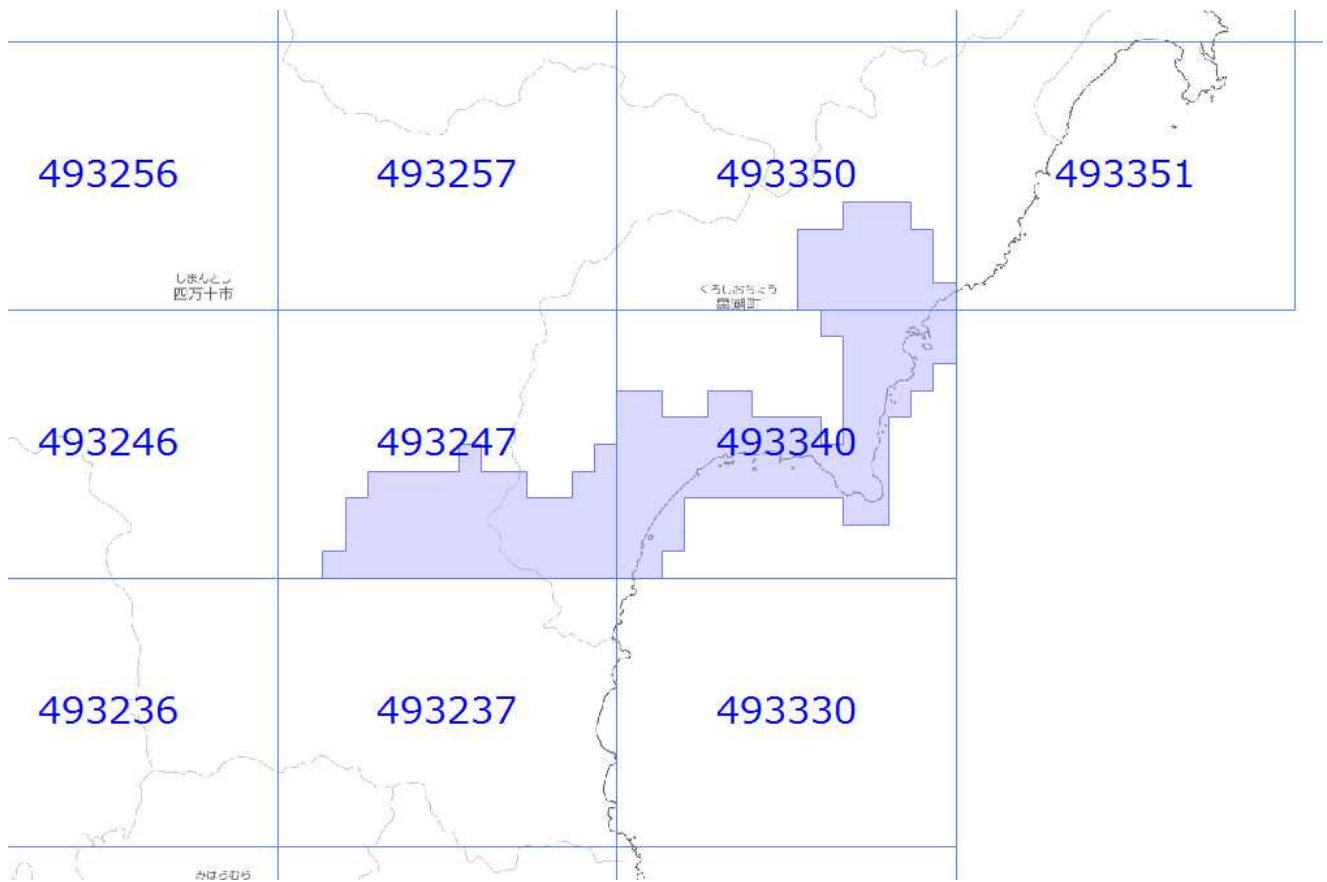
原典資料の測量年月

数値写真（黒潮地区）

平成29年4月～平成29年5月撮影



面的更新による概ねの更新範囲 (平成30年9月29日更新)

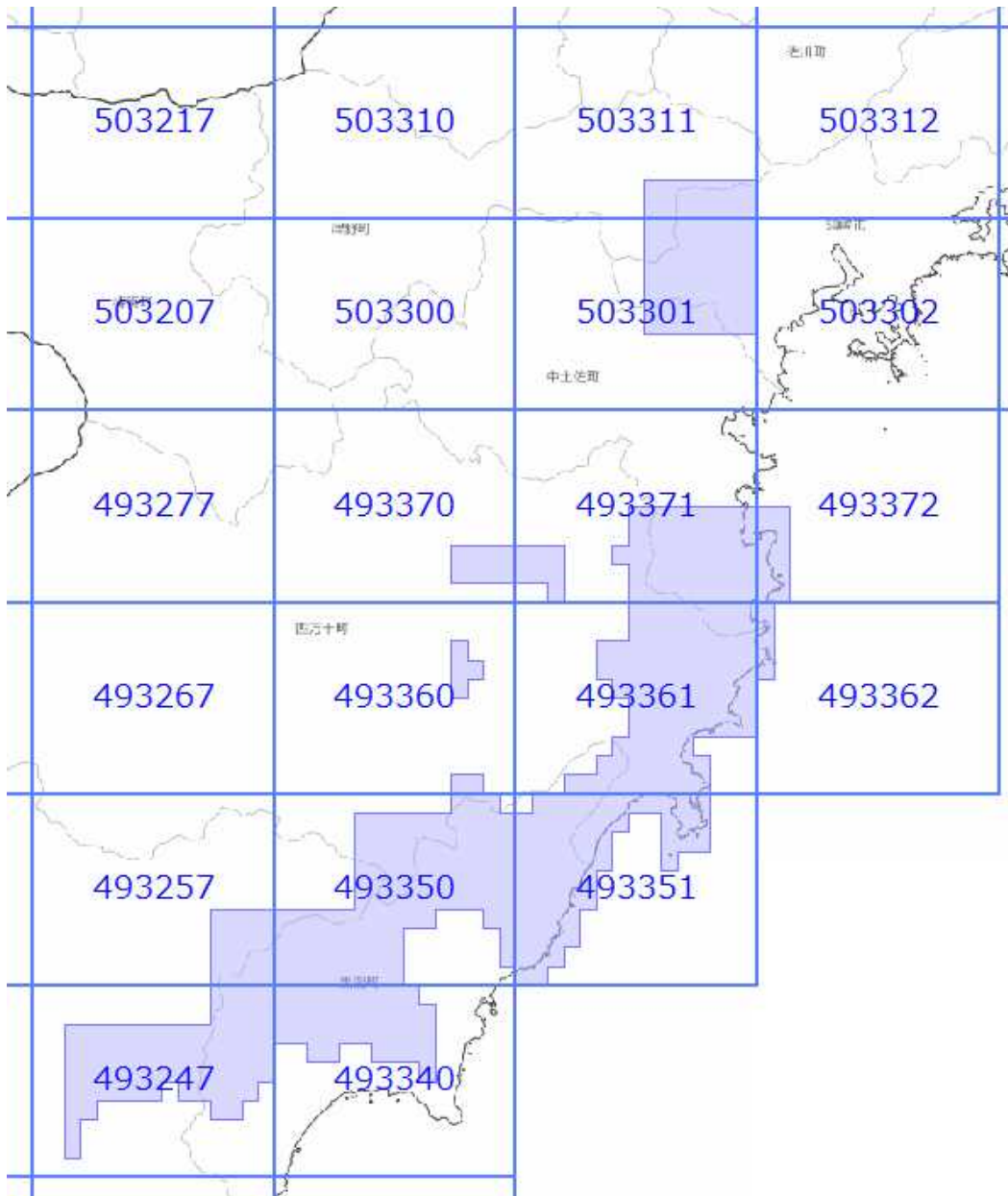
-  : 概ねの更新範囲
-  : 2次メッシュ番号



使用した原典資料	原典資料の測量年月
数値写真（黒潮地区）	平成29年4月～平成29年5月撮影

面的更新による概ねの更新範囲 (平成30年9月29日更新)

 : 概ねの更新範囲
 : 2次メッシュ番号



使用した原典資料

原典資料の測量年月

数値写真 (黒潮地区)

平成29年4～5月撮影